

## ОПИСАНИЕ МЕСТОПОЛОЖЕНИЯ ГРАНИЦ

д. Хлопки

(наименование объекта, местоположение границ которого описано (далее - объект))

### Раздел 1

#### Сведения об объекте

№ п/п	Характеристики объекта	Описание характеристик
1	2	3
1.	Местоположение объекта	Московская область, городской округ Воскресенск
2.	Площадь объекта +/- величина погрешности определения площади (Р +/- Дельта Р)	455785 кв. м ± 236 кв. м
3.	Иные характеристики объекта	

**Раздел 2****Сведения о местоположении границ объекта**

1. Система координат МСК-50, зона 2

2. Сведения о характерных точках границ объекта

Обозначение характерных точек границ	Координаты, м		Метод определения координат характерной точки	Средняя квадратическая погрешность положения характерной точки (Mt), м	Описание обозначения точки на местности (при наличии)
	X	Y			
1	2	3	4	5	6
1	425081.66	2260195.46	Картометрический	0,1	-
2	425099.11	2260193.61	Картометрический	0,1	-
3	425099.07	2260186.27	Картометрический	0,1	-
4	425099.05	2260185.78	Картометрический	0,1	-
5	425098.39	2260173.71	Картометрический	0,1	-
6	425098.35	2260173.25	Картометрический	0,1	-
7	425097.79	2260167.67	Картометрический	0,1	-
8	425083.87	2260146.62	Картометрический	0,1	-
9	425093.79	2260143.43	Картометрический	0,1	-
10	425227.70	2260100.42	Картометрический	0,1	-
11	425466.91	2259992.12	Картометрический	0,1	-
12	425617.15	2259939.24	Картометрический	0,1	-
13	425638.97	2259955.91	Картометрический	0,1	-
14	425641.78	2260041.30	Картометрический	0,1	-
15	425682.66	2260166.95	Картометрический	0,1	-
16	425797.73	2260135.89	Картометрический	0,1	-
17	425872.67	2260098.79	Картометрический	0,1	-
18	425896.13	2259969.34	Картометрический	0,1	-
19	425884.64	2259884.49	Картометрический	0,1	-
20	425878.30	2259855.14	Картометрический	0,1	-
21	425876.74	2259850.10	Картометрический	0,1	-
22	425876.16	2259848.24	Картометрический	0,1	-
23	425875.14	2259844.95	Картометрический	0,1	-
24	425808.76	2259647.13	Картометрический	0,1	-
25	425809.11	2259632.28	Картометрический	0,1	-
26	425803.77	2259615.07	Картометрический	0,1	-
27	425797.17	2259501.53	Картометрический	0,1	-
28	425775.45	2259438.48	Картометрический	0,1	-
29	425616.03	2259456.90	Картометрический	0,1	-
30	425569.66	2259369.52	Картометрический	0,1	-
31	425426.78	2259431.94	Картометрический	0,1	-
32	425367.73	2259504.63	Картометрический	0,1	-
33	425363.40	2259509.96	Картометрический	0,1	-
34	425337.33	2259529.92	Картометрический	0,1	-
35	425297.78	2259561.12	Картометрический	0,1	-

## Раздел 2

### Сведения о местоположении границ объекта

Обозначение характерных точек границ	Координаты, м		Метод определения координат характерной точки	Средняя квадратическая погрешность положения характерной точки (Mf), м	Описание обозначения точки на местности (при наличии)
	X	Y			
1	2	3	4	5	6
36	425252.66	2259596.83	Картометрический	0,1	-
37	425023.69	2259780.23	Картометрический	0,1	-
38	424990.51	2259791.75	Картометрический	0,1	-
39	424991.30	2259795.52	Картометрический	0,1	-
40	424988.87	2259796.37	Картометрический	0,1	-
41	424984.01	2259797.32	Картометрический	0,1	-
42	424968.58	2259800.34	Картометрический	0,1	-
43	424981.21	2259836.67	Картометрический	0,1	-
44	424996.83	2259910.70	Картометрический	0,1	-
45	424999.18	2259917.91	Картометрический	0,1	-
46	425013.66	2259962.22	Картометрический	0,1	-
47	425013.68	2259962.28	Картометрический	0,1	-
48	425025.45	2259997.48	Картометрический	0,1	-
49	425025.48	2259997.57	Картометрический	0,1	-
50	425035.60	2260026.90	Картометрический	0,1	-
51	425052.65	2260077.76	Картометрический	0,1	-
52	425064.95	2260116.03	Картометрический	0,1	-
53	425069.35	2260130.11	Картометрический	0,1	-
54	425082.91	2260165.83	Картометрический	0,1	-
1	425081.66	2260195.46	Картометрический	0,1	-

### 3. Сведения о характерных точках части (частей) границы объекта

Обозначение характерных точек границ	Координаты, м		Метод определения координат характерной точки	Средняя квадратическая погрешность положения характерной точки (Mf), м	Описание обозначения точки на местности (при наличии)
	X	Y			
1	2	3	4	5	6
-	-	-	-	-	-

### Раздел 3

#### Сведения о местоположении измененных (уточненных) границ объекта

1. Система координат -

2. Сведения о характерных точках границ объекта

Обозначение характерных точек границ	Существующие координаты, м		Измененные (уточненные) координаты, м		Метод определения координат характерной точки	Средняя квадратическая погрешность положения характерной точки (Mt), м	Описание обозначения точки на местности (при наличии)
	X	Y	X	Y			
1	2	3	4	5	6	7	8
-	-	-	-	-	-	-	

3. Сведения о характерных точках части (частей) границы объекта

Обозначение характерных точек границ	Существующие координаты, м		Измененные (уточненные) координаты, м		Метод определения координат характерной точки	Средняя квадратическая погрешность положения характерной точки (Mt), м	Описание обозначения точки на местности (при наличии)
	X	Y	X	Y			
1	2	3	4	5	6	7	8
-	-	-	-	-	-	-	

**Раздел 4**  
**План границ объекта**



**Масштаб 1:5 000**

Условные обозначения:

- - граница объекта, местоположение которого описано
- - границы муниципальных образований
- - границы зон с особыми условиями использования территорий
- - границы земельных участков по сведениям ЕГРН
- - характерная точка границы объекта

Подпись \_\_\_\_\_ Дата «    »    20\_\_ г.

Место для отиска печати (при наличии) лица, составившего описание местоположения границ объекта

# ОПИСАНИЕ МЕСТОПОЛОЖЕНИЯ ГРАНИЦ

д. Цибино

(наименование объекта, местоположение границ которого описано (далее - объект))

## Раздел 1

### Сведения об объекте

№ п/п	Характеристики объекта	Описание характеристик
1	2	3
1.	Местоположение объекта	Московская область, городской округ Воскресенск
2.	Площадь объекта +/- величина погрешности определения площади (P +/- Дельта P)	3887440 кв. м ± 690 кв. м
3.	Иные характеристики объекта	

**Раздел 2**

## Сведения о местоположении границ объекта

1. Система координат МСК-50, зона 2

2. Сведения о характерных точках границ объекта

Обозначение характерных точек границ	Координаты, м		Метод определения координат характерной точки	Средняя квадратическая погрешность положения характерной точки (Mt), м	Описание обозначения точки на местности (при наличии)
	X	Y			
1	2	3	4	5	6
1	435798.37	2246610.66	Картометрический	0,1	-
2	435828.39	2246607.77	Картометрический	0,1	-
3	435864.50	2246603.90	Картометрический	0,1	-
4	435887.79	2246601.84	Картометрический	0,1	-
5	435902.49	2246593.84	Картометрический	0,1	-
6	435907.16	2246591.06	Картометрический	0,1	-
7	435910.61	2246589.00	Картометрический	0,1	-
8	435955.08	2246566.15	Картометрический	0,1	-
9	436008.29	2246538.36	Картометрический	0,1	-
10	436036.72	2246523.67	Картометрический	0,1	-
11	436036.74	2246523.67	Картометрический	0,1	-
12	436053.68	2246514.92	Картометрический	0,1	-
13	436065.17	2246508.98	Картометрический	0,1	-
14	436093.60	2246494.29	Картометрический	0,1	-
15	436098.44	2246491.72	Картометрический	0,1	-
16	436104.26	2246488.78	Картометрический	0,1	-
17	436108.61	2246486.87	Картометрический	0,1	-
18	436125.99	2246478.58	Картометрический	0,1	-
19	436153.22	2246465.59	Картометрический	0,1	-
20	436154.78	2246464.84	Картометрический	0,1	-
21	436199.21	2246441.92	Картометрический	0,1	-
22	436201.22	2246440.67	Картометрический	0,1	-
23	436210.38	2246446.03	Картометрический	0,1	-
24	436220.56	2246465.70	Картометрический	0,1	-
25	436314.73	2246413.58	Картометрический	0,1	-
26	436319.50	2246411.16	Картометрический	0,1	-
27	436334.27	2246402.62	Картометрический	0,1	-
28	436374.36	2246382.18	Картометрический	0,1	-
29	436369.94	2246372.98	Картометрический	0,1	-
30	436350.28	2246332.09	Картометрический	0,1	-
31	436350.12	2246331.62	Картометрический	0,1	-
32	436343.54	2246318.05	Картометрический	0,1	-
33	436318.26	2246265.45	Картометрический	0,1	-
34	436354.42	2246248.11	Картометрический	0,1	-
35	436383.65	2246234.10	Картометрический	0,1	-

## Раздел 2

### Сведения о местоположении границ объекта

Обозначение характерных точек границ	Координаты, м		Метод определения координат характерной точки	Средняя квадратическая погрешность положения характерной точки (Мт), м	Описание обозначения точки на местности (при наличии)
	X	Y			
1	2	3	4	5	6
36	436411.76	2246220.63	Картометрический	0,1	-
37	436441.89	2246206.19	Картометрический	0,1	-
38	436458.48	2246198.24	Картометрический	0,1	-
39	436459.35	2246200.04	Картометрический	0,1	-
40	436470.93	2246194.49	Картометрический	0,1	-
41	436500.41	2246180.36	Картометрический	0,1	-
42	436529.82	2246166.26	Картометрический	0,1	-
43	436569.53	2246147.23	Картометрический	0,1	-
44	436596.56	2246134.28	Картометрический	0,1	-
45	436597.11	2246135.29	Картометрический	0,1	-
46	436625.28	2246120.05	Картометрический	0,1	-
47	436648.83	2246107.31	Картометрический	0,1	-
48	436669.83	2246095.95	Картометрический	0,1	-
49	436674.73	2246105.85	Картометрический	0,1	-
50	436679.74	2246103.65	Картометрический	0,1	-
51	436695.09	2246133.42	Картометрический	0,1	-
52	436701.99	2246146.80	Картометрический	0,1	-
53	436720.44	2246182.60	Картометрический	0,1	-
54	436745.29	2246230.79	Картометрический	0,1	-
55	436740.49	2246233.75	Картометрический	0,1	-
56	436719.13	2246246.91	Картометрический	0,1	-
57	436709.43	2246252.89	Картометрический	0,1	-
58	436695.79	2246261.29	Картометрический	0,1	-
59	436689.14	2246295.86	Картометрический	0,1	-
60	436706.38	2246329.61	Картометрический	0,1	-
61	436708.72	2246327.96	Картометрический	0,1	-
62	436753.38	2246296.03	Картометрический	0,1	-
63	436771.34	2246284.97	Картометрический	0,1	-
64	436774.74	2246282.87	Картометрический	0,1	-
65	436778.15	2246280.77	Картометрический	0,1	-
66	436796.11	2246269.71	Картометрический	0,1	-
67	436797.37	2246269.07	Картометрический	0,1	-
68	436818.16	2246258.09	Картометрический	0,1	-
69	436834.09	2246246.30	Картометрический	0,1	-
70	436875.13	2246224.57	Картометрический	0,1	-
71	436888.60	2246217.40	Картометрический	0,1	-
72	436895.39	2246226.24	Картометрический	0,1	-
73	436932.11	2246269.77	Картометрический	0,1	-
74	436975.58	2246209.79	Картометрический	0,1	-
75	437003.91	2246252.73	Картометрический	0,1	-



## Раздел 2

### Сведения о местоположении границ объекта

Обозначение характерных точек границ	Координаты, м		Метод определения координат характерной точки	Средняя квадратическая погрешность положения характерной точки (Мт), м	Описание обозначения точки на местности (при наличии)
	X	Y			
1	2	3	4	5	6
76	437026.61	2246287.75	Картометрический	0,1	-
77	437067.78	2246242.23	Картометрический	0,1	-
78	437087.90	2246219.98	Картометрический	0,1	-
79	437113.40	2246192.17	Картометрический	0,1	-
80	437149.64	2246153.40	Картометрический	0,1	-
81	437199.74	2246141.75	Картометрический	0,1	-
82	437243.61	2246117.79	Картометрический	0,1	-
83	437249.84	2246118.82	Картометрический	0,1	-
84	437250.47	2246117.96	Картометрический	0,1	-
85	437255.94	2246116.03	Картометрический	0,1	-
86	437262.74	2246113.94	Картометрический	0,1	-
87	437266.55	2246112.76	Картометрический	0,1	-
88	437268.75	2246110.86	Картометрический	0,1	-
89	437290.39	2246092.22	Картометрический	0,1	-
90	437300.77	2246083.28	Картометрический	0,1	-
91	437301.66	2246079.55	Картометрический	0,1	-
92	437296.06	2246065.10	Картометрический	0,1	-
93	437301.96	2246052.90	Картометрический	0,1	-
94	437293.38	2246057.17	Картометрический	0,1	-
95	437292.78	2246057.47	Картометрический	0,1	-
96	437292.66	2246057.17	Картометрический	0,1	-
97	437285.07	2246039.62	Картометрический	0,1	-
98	437270.05	2246045.32	Картометрический	0,1	-
99	437268.39	2246041.50	Картометрический	0,1	-
100	437266.35	2246035.76	Картометрический	0,1	-
101	437275.51	2246031.29	Картометрический	0,1	-
102	437279.19	2246034.93	Картометрический	0,1	-
103	437313.01	2246018.61	Картометрический	0,1	-
104	437308.62	2246009.07	Картометрический	0,1	-
105	437344.87	2245990.01	Картометрический	0,1	-
106	437319.19	2245960.14	Картометрический	0,1	-
107	437320.42	2245954.29	Картометрический	0,1	-
108	437344.83	2245925.51	Картометрический	0,1	-
109	437379.00	2245891.29	Картометрический	0,1	-
110	437358.60	2245859.44	Картометрический	0,1	-
111	437355.36	2245832.95	Картометрический	0,1	-
112	437379.80	2245819.69	Картометрический	0,1	-
113	437408.10	2245804.34	Картометрический	0,1	-
114	437416.41	2245782.01	Картометрический	0,1	-
115	437629.63	2245469.00	Картометрический	0,1	-

## Раздел 2

### Сведения о местоположении границ объекта

Обозначение характерных точек границ	Координаты, м		Метод определения координат характерной точки	Средняя квадратическая погрешность положения характерной точки (Мт), м	Описание обозначения точки на местности (при наличии)
	X	Y			
1	2	3	4	5	6
116	437629.65	2245468.97	Картометрический	0,1	-
117	437678.72	2245396.93	Картометрический	0,1	-
118	437809.01	2245205.67	Картометрический	0,1	-
119	437846.49	2245150.64	Картометрический	0,1	-
120	437847.47	2245119.39	Картометрический	0,1	-
121	437863.89	2245101.31	Картометрический	0,1	-
122	437865.02	2245099.46	Картометрический	0,1	-
123	437882.94	2245078.60	Картометрический	0,1	-
124	437902.95	2245058.98	Картометрический	0,1	-
125	437925.08	2245035.99	Картометрический	0,1	-
126	437930.09	2245030.49	Картометрический	0,1	-
127	437869.22	2244994.87	Картометрический	0,1	-
128	437867.38	2244993.90	Картометрический	0,1	-
129	437824.13	2245007.12	Картометрический	0,1	-
130	437819.29	2245011.36	Картометрический	0,1	-
131	437818.62	2245011.99	Картометрический	0,1	-
132	437818.68	2245011.21	Картометрический	0,1	-
133	437819.22	2245008.10	Картометрический	0,1	-
134	437811.54	2244999.38	Картометрический	0,1	-
135	437801.49	2244994.90	Картометрический	0,1	-
136	437783.90	2244951.53	Картометрический	0,1	-
137	437768.20	2244930.23	Картометрический	0,1	-
138	437764.11	2244928.45	Картометрический	0,1	-
139	437740.13	2244936.20	Картометрический	0,1	-
140	437703.74	2244955.97	Картометрический	0,1	-
141	437693.33	2244956.91	Картометрический	0,1	-
142	437689.99	2244952.65	Картометрический	0,1	-
143	437660.52	2244960.25	Картометрический	0,1	-
144	437652.18	2244967.32	Картометрический	0,1	-
145	437620.93	2244947.69	Картометрический	0,1	-
146	437608.23	2244939.71	Картометрический	0,1	-
147	437591.30	2244929.07	Картометрический	0,1	-
148	437574.36	2244918.43	Картометрический	0,1	-
149	437554.89	2244906.19	Картометрический	0,1	-
150	437535.41	2244893.96	Картометрический	0,1	-
151	437515.93	2244881.73	Картометрический	0,1	-
152	437496.46	2244869.49	Картометрический	0,1	-
153	437476.98	2244857.26	Картометрический	0,1	-
154	437460.05	2244846.62	Картометрический	0,1	-
155	437443.11	2244835.98	Картометрический	0,1	-

## Раздел 2

### Сведения о местоположении границ объекта

Обозначение характерных точек границ	Координаты, м		Метод определения координат характерной точки	Средняя квадратическая погрешность положения характерной точки (Мт), м	Описание обозначения точки на местности (при наличии)
	X	Y			
1	2	3	4	5	6
156	437424.50	2244824.29	Картометрический	0,1	-
157	437407.55	2244813.64	Картометрический	0,1	-
158	437390.62	2244803.00	Картометрический	0,1	-
159	437371.14	2244790.77	Картометрический	0,1	-
160	437351.66	2244778.54	Картометрический	0,1	-
161	437332.19	2244766.30	Картометрический	0,1	-
162	437311.86	2244753.53	Картометрический	0,1	-
163	437304.24	2244748.74	Картометрический	0,1	-
164	437269.48	2244726.91	Картометрический	0,1	-
165	437269.23	2244726.75	Картометрический	0,1	-
166	437234.87	2244706.53	Картометрический	0,1	-
167	437227.11	2244701.96	Картометрический	0,1	-
168	437209.88	2244691.82	Картометрический	0,1	-
169	437192.64	2244681.68	Картометрический	0,1	-
170	437158.17	2244661.39	Картометрический	0,1	-
171	437150.41	2244656.82	Картометрический	0,1	-
172	437115.94	2244636.53	Картометрический	0,1	-
173	437085.01	2244618.33	Картометрический	0,1	-
174	437079.62	2244615.16	Картометрический	0,1	-
175	437074.56	2244622.75	Картометрический	0,1	-
176	437037.91	2244685.06	Картометрический	0,1	-
177	437028.25	2244697.01	Картометрический	0,1	-
178	437022.33	2244704.34	Картометрический	0,1	-
179	437019.28	2244708.00	Картометрический	0,1	-
180	437018.59	2244701.02	Картометрический	0,1	-
181	437017.49	2244689.35	Картометрический	0,1	-
182	437007.50	2244582.81	Картометрический	0,1	-
183	437001.22	2244525.97	Картометрический	0,1	-
184	436993.44	2244476.58	Картометрический	0,1	-
185	436971.49	2244440.34	Картометрический	0,1	-
186	436965.50	2244430.45	Картометрический	0,1	-
187	436954.01	2244425.25	Картометрический	0,1	-
188	436882.05	2244392.66	Картометрический	0,1	-
189	436860.80	2244382.67	Картометрический	0,1	-
190	436840.89	2244367.94	Картометрический	0,1	-
191	436831.11	2244356.80	Картометрический	0,1	-
192	436805.72	2244321.86	Картометрический	0,1	-
193	436768.99	2244266.86	Картометрический	0,1	-
194	436759.91	2244253.26	Картометрический	0,1	-
195	436757.20	2244249.19	Картометрический	0,1	-

## Раздел 2

### Сведения о местоположении границ объекта

Обозначение характерных точек границ	Координаты, м		Метод определения координат характерной точки	Средняя квадратическая погрешность положения характерной точки (Мт), м	Описание обозначения точки на местности (при наличии)
	X	Y			
1	2	3	4	5	6
196	436754.45	2244245.17	Картометрический	0,1	-
197	436749.84	2244238.42	Картометрический	0,1	-
198	436397.80	2244339.66	Картометрический	0,1	-
199	436177.47	2244402.97	Картометрический	0,1	-
200	435998.34	2244452.53	Картометрический	0,1	-
201	435995.45	2244453.45	Картометрический	0,1	-
202	435992.74	2244453.59	Картометрический	0,1	-
203	435968.03	2244454.89	Картометрический	0,1	-
204	435966.54	2244454.79	Картометрический	0,1	-
205	435889.61	2244449.54	Картометрический	0,1	-
206	435861.32	2244447.61	Картометрический	0,1	-
207	435835.27	2244445.84	Картометрический	0,1	-
208	435834.36	2244445.77	Картометрический	0,1	-
209	435826.19	2244445.20	Картометрический	0,1	-
210	435806.06	2244443.83	Картометрический	0,1	-
211	435785.40	2244442.17	Картометрический	0,1	-
212	435761.52	2244440.25	Картометрический	0,1	-
213	435740.87	2244438.59	Картометрический	0,1	-
214	435720.48	2244436.95	Картометрический	0,1	-
215	435719.47	2244436.91	Картометрический	0,1	-
216	435707.16	2244440.31	Картометрический	0,1	-
217	435705.88	2244471.09	Картометрический	0,1	-
218	435707.50	2244476.80	Картометрический	0,1	-
219	435707.61	2244477.20	Картометрический	0,1	-
220	435709.45	2244483.80	Картометрический	0,1	-
221	435706.97	2244487.75	Картометрический	0,1	-
222	435701.95	2244496.67	Картометрический	0,1	-
223	435700.55	2244499.78	Картометрический	0,1	-
224	435694.44	2244513.36	Картометрический	0,1	-
225	435691.33	2244520.77	Картометрический	0,1	-
226	435680.43	2244548.16	Картометрический	0,1	-
227	435671.37	2244570.93	Картометрический	0,1	-
228	435663.61	2244590.44	Картометрический	0,1	-
229	435655.84	2244609.97	Картометрический	0,1	-
230	435648.07	2244629.49	Картометрический	0,1	-
231	435640.31	2244649.00	Картометрический	0,1	-
232	435632.54	2244668.52	Картометрический	0,1	-
233	435631.99	2244669.92	Картометрический	0,1	-
234	435624.22	2244689.44	Картометрический	0,1	-
235	435616.46	2244708.95	Картометрический	0,1	-

## Раздел 2

### Сведения о местоположении границ объекта

Обозначение характерных точек границ	Координаты, м		Метод определения координат характерной точки	Средняя квадратическая погрешность положения характерной точки (Мт), м	Описание обозначения точки на местности (при наличии)
	X	Y			
1	2	3	4	5	6
236	435608.69	2244728.47	Картометрический	0,1	-
237	435600.92	2244747.99	Картометрический	0,1	-
238	435593.20	2244767.40	Картометрический	0,1	-
239	435585.39	2244787.03	Картометрический	0,1	-
240	435584.85	2244788.39	Картометрический	0,1	-
241	435579.91	2244800.80	Картометрический	0,1	-
242	435577.68	2244808.16	Картометрический	0,1	-
243	435574.70	2244817.98	Картометрический	0,1	-
244	435570.93	2244828.06	Картометрический	0,1	-
245	435563.57	2244847.73	Картометрический	0,1	-
246	435556.21	2244867.39	Картометрический	0,1	-
247	435548.32	2244888.47	Картометрический	0,1	-
248	435547.79	2244889.87	Картометрический	0,1	-
249	435540.43	2244909.54	Картометрический	0,1	-
250	435532.55	2244930.61	Картометрический	0,1	-
251	435525.19	2244950.27	Картометрический	0,1	-
252	435517.82	2244969.95	Картометрический	0,1	-
253	435517.30	2244971.35	Картометрический	0,1	-
254	435512.52	2244984.12	Картометрический	0,1	-
255	435510.11	2244991.11	Картометрический	0,1	-
256	435503.26	2245010.96	Картометрический	0,1	-
257	435496.41	2245030.80	Картометрический	0,1	-
258	435489.56	2245050.65	Картометрический	0,1	-
259	435482.69	2245070.55	Картометрический	0,1	-
260	435482.22	2245071.92	Картометрический	0,1	-
261	435475.37	2245091.77	Картометрический	0,1	-
262	435468.51	2245111.64	Картометрический	0,1	-
263	435461.67	2245131.46	Картометрический	0,1	-
264	435458.31	2245141.20	Картометрический	0,1	-
265	435455.55	2245151.60	Картометрический	0,1	-
266	435455.16	2245153.08	Картометрический	0,1	-
267	435448.72	2245177.35	Картометрический	0,1	-
268	435442.28	2245201.63	Картометрический	0,1	-
269	435435.86	2245225.85	Картометрический	0,1	-
270	435435.46	2245227.35	Картометрический	0,1	-
271	435433.83	2245233.50	Картометрический	0,1	-
272	435427.10	2245250.92	Картометрический	0,1	-
273	435422.50	2245262.83	Картометрический	0,1	-
274	435420.33	2245268.45	Картометрический	0,1	-
275	435418.10	2245274.22	Картометрический	0,1	-

## Раздел 2

### Сведения о местоположении границ объекта

Обозначение характерных точек границ	Координаты, м		Метод определения координат характерной точки	Средняя квадратическая погрешность положения характерной точки (Мт), м	Описание обозначения точки на местности (при наличии)
	X	Y			
1	2	3	4	5	6
276	435416.26	2245278.99	Картометрический	0,1	-
277	435410.63	2245293.57	Картометрический	0,1	-
278	435515.05	2245373.39	Картометрический	0,1	-
279	435440.45	2245470.96	Картометрический	0,1	-
280	435406.26	2245444.73	Картометрический	0,1	-
281	435399.09	2245439.23	Картометрический	0,1	-
282	435387.75	2245430.53	Картометрический	0,1	-
283	435386.70	2245431.10	Картометрический	0,1	-
284	435381.30	2245429.80	Картометрический	0,1	-
285	435378.70	2245425.20	Картометрический	0,1	-
286	435378.97	2245423.79	Картометрический	0,1	-
287	435353.06	2245404.14	Картометрический	0,1	-
288	435340.67	2245423.83	Картометрический	0,1	-
289	435330.08	2245440.64	Картометрический	0,1	-
290	435325.07	2245448.58	Картометрический	0,1	-
291	435305.25	2245480.08	Картометрический	0,1	-
292	435284.56	2245516.97	Картометрический	0,1	-
293	435276.23	2245532.91	Картометрический	0,1	-
294	435264.22	2245547.02	Картометрический	0,1	-
295	435258.88	2245553.30	Картометрический	0,1	-
296	435257.84	2245554.73	Картометрический	0,1	-
297	435244.83	2245572.89	Картометрический	0,1	-
298	435227.66	2245596.85	Картометрический	0,1	-
299	435216.75	2245612.08	Картометрический	0,1	-
300	435209.18	2245622.65	Картометрический	0,1	-
301	435204.28	2245629.48	Картометрический	0,1	-
302	435189.50	2245653.54	Картометрический	0,1	-
303	435182.39	2245665.11	Картометрический	0,1	-
304	435173.88	2245678.00	Картометрический	0,1	-
305	435171.47	2245680.66	Картометрический	0,1	-
306	435163.41	2245689.56	Картометрический	0,1	-
307	435153.43	2245696.31	Картометрический	0,1	-
308	435150.20	2245692.93	Картометрический	0,1	-
309	435144.52	2245695.15	Картометрический	0,1	-
310	435113.68	2245714.16	Картометрический	0,1	-
311	435107.34	2245720.08	Картометрический	0,1	-
312	435103.54	2245725.58	Картометрический	0,1	-
313	435102.69	2245732.56	Картометрический	0,1	-
314	435101.40	2245736.00	Картометрический	0,1	-
315	435321.84	2245961.66	Картометрический	0,1	-

## Раздел 2

### Сведения о местоположении границ объекта

Обозначение характерных точек границ	Координаты, м		Метод определения координат характерной точки	Средняя квадратическая погрешность положения характерной точки (Mт), м	Описание обозначения точки на местности (при наличии)
	X	Y			
1	2	3	4	5	6
316	435367.78	2246010.42	Картометрический	0,1	-
317	435376.28	2245999.96	Картометрический	0,1	-
318	435399.58	2245969.15	Картометрический	0,1	-
319	435415.36	2245948.28	Картометрический	0,1	-
320	435427.32	2245932.47	Картометрический	0,1	-
321	435439.58	2245916.26	Картометрический	0,1	-
322	435452.86	2245898.70	Картометрический	0,1	-
323	435469.37	2245910.95	Картометрический	0,1	-
324	435491.42	2245927.31	Картометрический	0,1	-
325	435517.62	2245946.75	Картометрический	0,1	-
326	435509.17	2245966.27	Картометрический	0,1	-
327	435505.36	2245979.39	Картометрический	0,1	-
328	435503.27	2245988.98	Картометрический	0,1	-
329	435503.27	2245998.22	Картометрический	0,1	-
330	435505.27	2246011.05	Картометрический	0,1	-
331	435511.45	2246030.08	Картометрический	0,1	-
332	435512.40	2246039.69	Картометрический	0,1	-
333	435514.40	2246048.62	Картометрический	0,1	-
334	435523.53	2246080.09	Картометрический	0,1	-
335	435535.06	2246127.17	Картометрический	0,1	-
336	435535.05	2246146.67	Картометрический	0,1	-
337	435535.03	2246148.45	Картометрический	0,1	-
338	435552.47	2246216.85	Картометрический	0,1	-
339	435543.94	2246218.73	Картометрический	0,1	-
340	435518.39	2246224.44	Картометрический	0,1	-
341	435500.55	2246239.37	Картометрический	0,1	-
342	435504.82	2246263.03	Картометрический	0,1	-
343	435522.87	2246363.04	Картометрический	0,1	-
344	435523.23	2246364.65	Картометрический	0,1	-
345	435561.54	2246347.07	Картометрический	0,1	-
346	435578.94	2246338.87	Картометрический	0,1	-
347	435581.46	2246344.74	Картометрический	0,1	-
348	435583.63	2246350.20	Картометрический	0,1	-
349	435588.84	2246347.96	Картометрический	0,1	-
350	435593.55	2246345.94	Картометрический	0,1	-
351	435598.75	2246343.93	Картометрический	0,1	-
352	435603.18	2246358.82	Картометрический	0,1	-
353	435646.68	2246436.24	Картометрический	0,1	-
354	435637.76	2246441.87	Картометрический	0,1	-
355	435652.87	2246464.38	Картометрический	0,1	-

## Раздел 2

### Сведения о местоположении границ объекта

Обозначение характерных точек границ	Координаты, м		Метод определения координат характерной точки	Средняя квадратическая погрешность положения характерной точки (Mt), м	Описание обозначения точки на местности (при наличии)
	X	Y			
1	2	3	4	5	6
356	435683.87	2246510.56	Картометрический	0,1	-
357	435694.23	2246521.32	Картометрический	0,1	-
358	435711.66	2246552.83	Картометрический	0,1	-
359	435721.50	2246551.49	Картометрический	0,1	-
360	435746.82	2246566.88	Картометрический	0,1	-
361	435765.33	2246578.13	Картометрический	0,1	-
362	435772.09	2246583.26	Картометрический	0,1	-
363	435792.17	2246598.48	Картометрический	0,1	-
1	435798.37	2246610.66	Картометрический	0,1	-
364	437034.48	2246172.45	Картометрический	0,1	-
365	437030.43	2246166.97	Картометрический	0,1	-
366	437031.95	2246163.88	Картометрический	0,1	-
367	437033.14	2246162.99	Картометрический	0,1	-
368	437036.55	2246162.46	Картометрический	0,1	-
369	437040.60	2246167.94	Картометрический	0,1	-
370	437039.09	2246171.04	Картометрический	0,1	-
371	437037.89	2246171.92	Картометрический	0,1	-
364	437034.48	2246172.45	Картометрический	0,1	-
372	437718.15	2244985.09	Картометрический	0,1	-
373	437715.63	2244982.12	Картометрический	0,1	-
374	437717.39	2244980.61	Картометрический	0,1	-
375	437719.92	2244983.58	Картометрический	0,1	-
372	437718.15	2244985.09	Картометрический	0,1	-
376	436890.94	2246448.33	Картометрический	0,1	-
377	436916.74	2246435.09	Картометрический	0,1	-
378	436942.54	2246421.85	Картометрический	0,1	-
379	436917.43	2246372.92	Картометрический	0,1	-
380	436891.63	2246386.16	Картометрический	0,1	-
381	436865.83	2246399.40	Картометрический	0,1	-
376	436890.94	2246448.33	Картометрический	0,1	-

### 3. Сведения о характерных точках части (частей) границы объекта

Обозначение характерных точек границ	Координаты, м		Метод определения координат характерной точки	Средняя квадратическая погрешность положения характерной точки (Mt), м	Описание обозначения точки на местности (при наличии)
	X	Y			
1	2	3	4	5	6
-	-	-	-	-	-



### Раздел 3

#### Сведения о местоположении измененных (уточненных) границ объекта

1. Система координат -

2. Сведения о характерных точках границ объекта

Обозначение характерных точек границ	Существующие координаты, м		Измененные (уточненные) координаты, м		Метод определения координат характерной точки	Средняя квадратическая погрешность положения характерной точки (Mt), м	Описание обозначения точки на местности (при наличии)
	X	Y	X	Y			
1	2	3	4	5	6	7	8
-	-	-	-	-	-	-	

3. Сведения о характерных точках части (частей) границы объекта

Обозначение характерных точек границ	Существующие координаты, м		Измененные (уточненные) координаты, м		Метод определения координат характерной точки	Средняя квадратическая погрешность положения характерной точки (Mt), м	Описание обозначения точки на местности (при наличии)
	X	Y	X	Y			
1	2	3	4	5	6	7	8
-	-	-	-	-	-	-	

## Раздел 4

### План границ объекта



Масштаб 1:14 000

Условные обозначения:

- - граница объекта, местоположение которого описано
- - границы муниципальных образований
- - границы зон с особыми условиями использования территорий
- - границы земельных участков по сведениям ЕГРН
- - характерная точка границы объекта

Подпись \_\_\_\_\_ Дата « \_\_\_\_\_ » \_\_\_\_\_ 20 \_\_\_\_ г.

Место для отиска печати (при наличии) лица, составившего описание местоположения границ объекта

## ОПИСАНИЕ МЕСТОПОЛОЖЕНИЯ ГРАНИЦ

д. Чаплыгино

(наименование объекта, местоположение границ которого описано (далее - объект))

### Раздел 1

#### Сведения об объекте

№ п/п	Характеристики объекта	Описание характеристик
1	2	3
1.	Местоположение объекта	Московская область, городской округ Воскресенск
2.	Площадь объекта +/- величина погрешности определения площади (Р +/- Дельта Р)	361355 кв. м ± 210 кв. м
3.	Иные характеристики объекта	

**Раздел 2**

## Сведения о местоположении границ объекта

1. Система координат МСК-50, зона 2

2. Сведения о характерных точках границ объекта

Обозначение характерных точек границ	Координаты, м		Метод определения координат характерной точки	Средняя квадратическая погрешность положения характерной точки (M <sub>t</sub> ), м	Описание обозначения точки на местности (при наличии)
	X	Y			
1	2	3	4	5	6
1	414081.01	2254169.85	Картометрический	0,1	-
2	414081.77	2254158.41	Картометрический	0,1	-
3	414082.74	2254143.70	Картометрический	0,1	-
4	414083.00	2254139.81	Картометрический	0,1	-
5	414083.72	2254129.03	Картометрический	0,1	-
6	414084.95	2254110.45	Картометрический	0,1	-
7	414085.54	2254101.62	Картометрический	0,1	-
8	414086.20	2254091.73	Картометрический	0,1	-
9	414087.15	2254077.36	Картометрический	0,1	-
10	414096.14	2254004.86	Картометрический	0,1	-
11	414104.35	2253956.81	Картометрический	0,1	-
12	414113.06	2253926.69	Картометрический	0,1	-
13	414105.88	2253872.60	Картометрический	0,1	-
14	414105.88	2253815.72	Картометрический	0,1	-
15	414115.05	2253747.83	Картометрический	0,1	-
16	414120.11	2253633.69	Картометрический	0,1	-
17	414093.04	2253610.22	Картометрический	0,1	-
18	414175.61	2253502.37	Картометрический	0,1	-
19	414181.72	2253529.89	Картометрический	0,1	-
20	414184.78	2253573.32	Картометрический	0,1	-
21	414204.34	2253642.43	Картометрический	0,1	-
22	414221.46	2253665.68	Картометрический	0,1	-
23	414233.86	2253675.60	Картометрический	0,1	-
24	414246.68	2253687.42	Картометрический	0,1	-
25	414249.19	2253698.24	Картометрический	0,1	-
26	414253.37	2253713.19	Картометрический	0,1	-
27	414244.60	2253724.78	Картометрический	0,1	-
28	414248.36	2253735.13	Картометрический	0,1	-
29	414257.60	2253740.30	Картометрический	0,1	-
30	414264.85	2253744.57	Картометрический	0,1	-
31	414282.89	2253781.40	Картометрический	0,1	-
32	414298.48	2253807.57	Картометрический	0,1	-
33	414324.16	2253813.68	Картометрический	0,1	-
34	414362.67	2253815.52	Картометрический	0,1	-
35	414384.73	2253818.10	Картометрический	0,1	-

## Раздел 2

### Сведения о местоположении границ объекта

Обозначение характерных точек границ	Координаты, м		Метод определения координат характерной точки	Средняя квадратическая погрешность положения характерной точки (Мт), м	Описание обозначения точки на местности (при наличии)
	X	Y			
1	2	3	4	5	6
36	414391.91	2253817.80	Картометрический	0,1	-
37	414440.06	2253815.64	Картометрический	0,1	-
38	414440.11	2253816.58	Картометрический	0,1	-
39	414475.84	2253815.88	Картометрический	0,1	-
40	414516.70	2253821.33	Картометрический	0,1	-
41	414554.63	2253821.29	Картометрический	0,1	-
42	414591.67	2253823.14	Картометрический	0,1	-
43	414595.58	2253843.90	Картометрический	0,1	-
44	414595.58	2253843.94	Картометрический	0,1	-
45	414571.12	2253873.92	Картометрический	0,1	-
46	414536.44	2253919.94	Картометрический	0,1	-
47	414527.06	2253933.41	Картометрический	0,1	-
48	414520.24	2253944.83	Картометрический	0,1	-
49	414518.63	2253947.70	Картометрический	0,1	-
50	414513.59	2253956.94	Картометрический	0,1	-
51	414511.98	2253960.12	Картометрический	0,1	-
52	414511.92	2253960.45	Картометрический	0,1	-
53	414512.04	2253965.02	Картометрический	0,1	-
54	414512.05	2253965.77	Картометрический	0,1	-
55	414512.29	2253974.58	Картометрический	0,1	-
56	414512.84	2253994.76	Картометрический	0,1	-
57	414513.29	2254011.73	Картометрический	0,1	-
58	414513.47	2254014.95	Картометрический	0,1	-
59	414514.28	2254030.33	Картометрический	0,1	-
60	414514.59	2254035.11	Картометрический	0,1	-
61	414515.49	2254049.27	Картометрический	0,1	-
62	414516.26	2254061.24	Картометрический	0,1	-
63	414517.58	2254081.93	Картометрический	0,1	-
64	414517.78	2254085.14	Картометрический	0,1	-
65	414518.62	2254090.03	Картометрический	0,1	-
66	414519.64	2254102.56	Картометрический	0,1	-
67	414520.03	2254107.47	Картометрический	0,1	-
68	414521.07	2254123.25	Картометрический	0,1	-
69	414522.42	2254143.92	Картометрический	0,1	-
70	414523.55	2254161.19	Картометрический	0,1	-
71	414523.69	2254164.60	Картометрический	0,1	-
72	414524.52	2254185.30	Картометрический	0,1	-
73	414525.35	2254206.00	Картометрический	0,1	-
74	414526.18	2254226.73	Картометрический	0,1	-
75	414526.92	2254245.39	Картометрический	0,1	-

## Раздел 2

### Сведения о местоположении границ объекта

Обозначение характерных точек границ	Координаты, м		Метод определения координат характерной точки	Средняя квадратическая погрешность положения характерной точки (Мт), м	Описание обозначения точки на местности (при наличии)
	X	Y			
1	2	3	4	5	6
76	414527.00	2254247.42	Картометрический	0,1	-
77	414527.80	2254268.12	Картометрический	0,1	-
78	414528.60	2254288.83	Картометрический	0,1	-
79	414528.62	2254289.48	Картометрический	0,1	-
80	414529.40	2254309.53	Картометрический	0,1	-
81	414529.86	2254321.73	Картометрический	0,1	-
82	414530.24	2254330.23	Картометрический	0,1	-
83	414531.14	2254350.94	Картометрический	0,1	-
84	414531.79	2254365.93	Картометрический	0,1	-
85	414532.15	2254374.16	Картометрический	0,1	-
86	414532.56	2254383.67	Картометрический	0,1	-
87	414533.45	2254391.05	Картометрический	0,1	-
88	414534.08	2254395.47	Картометрический	0,1	-
89	414534.23	2254397.29	Картометрический	0,1	-
90	414536.02	2254420.44	Картометрический	0,1	-
91	414536.11	2254421.73	Картометрический	0,1	-
92	414537.53	2254440.44	Картометрический	0,1	-
93	414537.54	2254443.60	Картометрический	0,1	-
94	414537.53	2254451.14	Картометрический	0,1	-
95	414536.88	2254462.36	Картометрический	0,1	-
96	414536.39	2254466.91	Картометрический	0,1	-
97	414536.21	2254468.56	Картометрический	0,1	-
98	414534.75	2254476.39	Картометрический	0,1	-
99	414533.08	2254483.25	Картометрический	0,1	-
100	414530.17	2254492.48	Картометрический	0,1	-
101	414514.43	2254534.39	Картометрический	0,1	-
102	414491.44	2254568.78	Картометрический	0,1	-
103	414474.33	2254591.42	Картометрический	0,1	-
104	414444.26	2254622.86	Картометрический	0,1	-
105	414434.84	2254629.95	Картометрический	0,1	-
106	414422.27	2254623.98	Картометрический	0,1	-
107	414377.27	2254601.91	Картометрический	0,1	-
108	414337.45	2254588.23	Картометрический	0,1	-
109	414306.19	2254575.70	Картометрический	0,1	-
110	414301.06	2254573.07	Картометрический	0,1	-
111	414277.33	2254560.93	Картометрический	0,1	-
112	414249.40	2254546.62	Картометрический	0,1	-
113	414221.31	2254532.26	Картометрический	0,1	-
114	414202.74	2254522.75	Картометрический	0,1	-
115	414188.58	2254515.50	Картометрический	0,1	-

**Раздел 2****Сведения о местоположении границ объекта**

Обозначение характерных точек границ	Координаты, м		Метод определения координат характерной точки	Средняя квадратическая погрешность положения характерной точки (Mt), м	Описание обозначения точки на местности (при наличии)
	X	Y			
1	2	3	4	5	6
116	414188.21	2254515.26	Картометрический	0,1	-
117	414140.87	2254485.12	Картометрический	0,1	-
118	414095.26	2254454.64	Картометрический	0,1	-
119	414071.12	2254434.56	Картометрический	0,1	-
120	414066.56	2254427.53	Картометрический	0,1	-
121	414064.52	2254414.78	Картометрический	0,1	-
122	414066.16	2254393.20	Картометрический	0,1	-
123	414066.94	2254381.48	Картометрический	0,1	-
124	414068.79	2254353.64	Картометрический	0,1	-
125	414070.54	2254327.31	Картометрический	0,1	-
126	414072.45	2254298.64	Картометрический	0,1	-
127	414074.59	2254266.42	Картометрический	0,1	-
128	414076.77	2254233.61	Картометрический	0,1	-
129	414078.90	2254201.50	Картометрический	0,1	-
1	414081.01	2254169.85	Картометрический	0,1	-

**3. Сведения о характерных точках части (частей) границы объекта**

Обозначение характерных точек границ	Координаты, м		Метод определения координат характерной точки	Средняя квадратическая погрешность положения характерной точки (Mt), м	Описание обозначения точки на местности (при наличии)
	X	Y			
1	2	3	4	5	6
-	-	-	-	-	-

### Раздел 3

#### Сведения о местоположении измененных (уточненных) границ объекта

1. Система координат -

2. Сведения о характерных точках границ объекта

Обозначение характерных точек границ	Существующие координаты, м		Измененные (уточненные) координаты, м		Метод определения координат характерной точки	Средняя квадратическая погрешность положения характерной точки (Mt), м	Описание обозначения точки на местности (при наличии)
	X	Y	X	Y			
1	2	3	4	5	6	7	8
-	-	-	-	-	-	-	

3. Сведения о характерных точках части (частей) границы объекта

Обозначение характерных точек границ	Существующие координаты, м		Измененные (уточненные) координаты, м		Метод определения координат характерной точки	Средняя квадратическая погрешность положения характерной точки (Mt), м	Описание обозначения точки на местности (при наличии)
	X	Y	X	Y			
1	2	3	4	5	6	7	8
-	-	-	-	-	-	-	



Раздел 4  
План границ объекта



Масштаб 1:6 000

Условные обозначения:

- - граница объекта, местоположение которого описано
- - границы муниципальных образований
- - границы зон с особыми условиями использования территорий
- - границы земельных участков по сведениям ЕГРН
- - характерная точка границы объекта

Подпись \_\_\_\_\_ Дата «    »    20    г.

Место для отиска печати (при наличии) лица, составившего описание местоположения границ объекта

## ОПИСАНИЕ МЕСТОПОЛОЖЕНИЯ ГРАНИЦ

д. Чемодурово

(наименование объекта, местоположение границ которого описано (далее - объект))

### Раздел 1

#### Сведения об объекте

№ п/п	Характеристики объекта	Описание характеристик
1	2	3
1.	Местоположение объекта	Московская область, городской округ Воскресенск
2.	Площадь объекта +/- величина погрешности определения площади (Р +/- Дельта Р)	1989564 кв. м ± 494 кв. м
3.	Иные характеристики объекта	

**Раздел 2**

## Сведения о местоположении границ объекта

1. Система координат МСК-50, зона 2

2. Сведения о характерных точках границ объекта

Обозначение характерных точек границ	Координаты, м		Метод определения координат характерной точки	Средняя квадратическая погрешность положения характерной точки (Mt), м	Описание обозначения точки на местности (при наличии)
	X	Y			
1	2	3	4	5	6
1	422539.46	2262542.63	Картометрический	0,1	-
2	422562.44	2262530.87	Картометрический	0,1	-
3	422586.26	2262518.60	Картометрический	0,1	-
4	422586.52	2262518.47	Картометрический	0,1	-
5	422608.10	2262507.78	Картометрический	0,1	-
6	422609.94	2262506.88	Картометрический	0,1	-
7	422641.90	2262490.75	Картометрический	0,1	-
8	422642.01	2262490.69	Картометрический	0,1	-
9	422660.89	2262481.33	Картометрический	0,1	-
10	422661.35	2262481.11	Картометрический	0,1	-
11	422673.68	2262475.43	Картометрический	0,1	-
12	422674.26	2262475.18	Картометрический	0,1	-
13	422688.88	2262469.07	Картометрический	0,1	-
14	422708.63	2262460.89	Картометрический	0,1	-
15	422708.85	2262460.80	Картометрический	0,1	-
16	422730.05	2262452.35	Картометрический	0,1	-
17	422734.13	2262462.94	Картометрический	0,1	-
18	422742.10	2262459.03	Картометрический	0,1	-
19	422740.12	2262453.12	Картометрический	0,1	-
20	422739.52	2262449.30	Картометрический	0,1	-
21	422739.79	2262448.60	Картометрический	0,1	-
22	422755.67	2262442.62	Картометрический	0,1	-
23	422756.15	2262442.44	Картометрический	0,1	-
24	422782.34	2262433.44	Картометрический	0,1	-
25	422794.40	2262429.28	Картометрический	0,1	-
26	422794.42	2262429.27	Картометрический	0,1	-
27	422804.85	2262425.68	Картометрический	0,1	-
28	422825.13	2262418.58	Картометрический	0,1	-
29	422825.77	2262418.37	Картометрический	0,1	-
30	422831.60	2262416.58	Картометрический	0,1	-
31	422886.81	2262390.16	Картометрический	0,1	-
32	423033.82	2262160.80	Картометрический	0,1	-
33	423117.29	2262030.58	Картометрический	0,1	-
34	423179.66	2262032.52	Картометрический	0,1	-
35	423163.83	2262170.21	Картометрический	0,1	-

## Раздел 2

### Сведения о местоположении границ объекта

Обозначение характерных точек границ	Координаты, м		Метод определения координат характерной точки	Средняя квадратическая погрешность положения характерной точки (Мт), м	Описание обозначения точки на местности (при наличии)
	X	Y			
1	2	3	4	5	6
36	423222.60	2262197.40	Картометрический	0,1	-
37	423259.21	2262214.34	Картометрический	0,1	-
38	423296.74	2262263.81	Картометрический	0,1	-
39	423296.74	2262263.82	Картометрический	0,1	-
40	423303.54	2262272.78	Картометрический	0,1	-
41	423270.27	2262289.56	Картометрический	0,1	-
42	423272.09	2262299.91	Картометрический	0,1	-
43	423278.05	2262296.71	Картометрический	0,1	-
44	423278.11	2262296.68	Картометрический	0,1	-
45	423298.69	2262285.45	Картометрический	0,1	-
46	423317.27	2262275.55	Картометрический	0,1	-
47	423320.06	2262284.39	Картометрический	0,1	-
48	423337.78	2262317.46	Картометрический	0,1	-
49	423339.10	2262319.94	Картометрический	0,1	-
50	423387.16	2262293.43	Картометрический	0,1	-
51	423387.67	2262284.43	Картометрический	0,1	-
52	423386.88	2262276.22	Картометрический	0,1	-
53	423373.71	2262252.88	Картометрический	0,1	-
54	423370.36	2262246.87	Картометрический	0,1	-
55	423401.76	2262229.82	Картометрический	0,1	-
56	423431.94	2262213.22	Картометрический	0,1	-
57	423432.17	2262213.08	Картометрический	0,1	-
58	423459.49	2262197.09	Картометрический	0,1	-
59	423482.56	2262185.02	Картометрический	0,1	-
60	423482.93	2262184.82	Картометрический	0,1	-
61	423505.33	2262171.88	Картометрический	0,1	-
62	423505.77	2262171.61	Картометрический	0,1	-
63	423526.08	2262158.46	Картометрический	0,1	-
64	423526.18	2262158.40	Картометрический	0,1	-
65	423538.69	2262150.08	Картометрический	0,1	-
66	423539.05	2262149.83	Картометрический	0,1	-
67	423547.54	2262143.64	Картометрический	0,1	-
68	423547.77	2262143.47	Картометрический	0,1	-
69	423560.26	2262133.80	Картометрический	0,1	-
70	423560.55	2262133.56	Картометрический	0,1	-
71	423561.73	2262132.58	Картометрический	0,1	-
72	423567.21	2262141.43	Картометрический	0,1	-
73	423584.58	2262173.51	Картометрический	0,1	-
74	423616.71	2262157.54	Картометрический	0,1	-
75	423637.59	2262130.44	Картометрический	0,1	-

## Раздел 2

### Сведения о местоположении границ объекта

Обозначение характерных точек границ	Координаты, м		Метод определения координат характерной точки	Средняя квадратическая погрешность положения характерной точки (Mt), м	Описание обозначения точки на местности (при наличии)
	X	Y			
1	2	3	4	5	6
76	423608.67	2262085.23	Картометрический	0,1	-
77	423609.76	2262084.00	Картометрический	0,1	-
78	423629.25	2262062.06	Картометрический	0,1	-
79	423629.43	2262061.85	Картометрический	0,1	-
80	423643.94	2262044.59	Картометрический	0,1	-
81	423797.16	2262071.24	Картометрический	0,1	-
82	423810.84	2262082.53	Картометрический	0,1	-
83	423841.92	2262125.51	Картометрический	0,1	-
84	423857.23	2262145.52	Картометрический	0,1	-
85	423865.47	2262151.44	Картометрический	0,1	-
86	423953.99	2262221.03	Картометрический	0,1	-
87	424009.99	2262266.68	Картометрический	0,1	-
88	424101.76	2262224.36	Картометрический	0,1	-
89	424135.70	2262207.38	Картометрический	0,1	-
90	424169.60	2262190.42	Картометрический	0,1	-
91	424170.68	2262189.87	Картометрический	0,1	-
92	424193.27	2262182.77	Картометрический	0,1	-
93	424284.54	2262119.59	Картометрический	0,1	-
94	424600.72	2261799.39	Картометрический	0,1	-
95	424675.66	2261686.34	Картометрический	0,1	-
96	424664.12	2261678.09	Картометрический	0,1	-
97	424763.47	2261532.38	Картометрический	0,1	-
98	424852.81	2261427.33	Картометрический	0,1	-
99	424883.57	2261351.31	Картометрический	0,1	-
100	424884.76	2261240.50	Картометрический	0,1	-
101	424899.85	2261176.09	Картометрический	0,1	-
102	424938.94	2261138.72	Картометрический	0,1	-
103	424654.44	2261080.54	Картометрический	0,1	-
104	424654.44	2261080.53	Картометрический	0,1	-
105	424662.86	2261066.08	Картометрический	0,1	-
106	424661.67	2261065.80	Картометрический	0,1	-
107	424643.58	2261061.53	Картометрический	0,1	-
108	424636.91	2261072.99	Картометрический	0,1	-
109	424634.78	2261071.81	Картометрический	0,1	-
110	424543.29	2261021.11	Картометрический	0,1	-
111	424452.48	2261190.64	Картометрический	0,1	-
112	424442.29	2261209.66	Картометрический	0,1	-
113	424401.86	2261213.29	Картометрический	0,1	-
114	424401.81	2261213.30	Картометрический	0,1	-
115	424285.23	2261223.75	Картометрический	0,1	-

## Раздел 2

### Сведения о местоположении границ объекта

Обозначение характерных точек границ	Координаты, м		Метод определения координат характерной точки	Средняя квадратическая погрешность положения характерной точки (M <sub>t</sub> ), м	Описание обозначения точки на местности (при наличии)
	X	Y			
1	2	3	4	5	6
116	424224.56	2261225.22	Картометрический	0,1	-
117	424222.29	2261225.28	Картометрический	0,1	-
118	424228.42	2261230.09	Картометрический	0,1	-
119	424232.53	2261253.00	Картометрический	0,1	-
120	424219.18	2261271.50	Картометрический	0,1	-
121	424106.95	2261244.10	Картометрический	0,1	-
122	424107.95	2261221.04	Картометрический	0,1	-
123	424060.14	2261214.01	Картометрический	0,1	-
124	424004.86	2261177.88	Картометрический	0,1	-
125	423983.42	2261189.24	Картометрический	0,1	-
126	423894.88	2261127.16	Картометрический	0,1	-
127	423897.30	2261111.94	Картометрический	0,1	-
128	423894.74	2261110.46	Картометрический	0,1	-
129	423849.19	2260911.16	Картометрический	0,1	-
130	423854.64	2260827.12	Картометрический	0,1	-
131	423855.53	2260813.49	Картометрический	0,1	-
132	423848.57	2260786.50	Картометрический	0,1	-
133	423798.66	2260768.41	Картометрический	0,1	-
134	423767.87	2260718.32	Картометрический	0,1	-
135	423774.65	2260521.34	Картометрический	0,1	-
136	423751.80	2260522.37	Картометрический	0,1	-
137	423672.01	2260525.98	Картометрический	0,1	-
138	423640.56	2260764.52	Картометрический	0,1	-
139	423668.60	2260819.71	Картометрический	0,1	-
140	423647.00	2260922.36	Картометрический	0,1	-
141	423694.86	2261018.73	Картометрический	0,1	-
142	423539.01	2261144.09	Картометрический	0,1	-
143	423518.77	2261178.46	Картометрический	0,1	-
144	423600.71	2261363.31	Картометрический	0,1	-
145	423599.33	2261363.06	Картометрический	0,1	-
146	423589.59	2261339.40	Картометрический	0,1	-
147	423562.09	2261350.97	Картометрический	0,1	-
148	423564.49	2261356.80	Картометрический	0,1	-
149	423563.29	2261356.58	Картометрический	0,1	-
150	423561.19	2261351.58	Картометрический	0,1	-
151	423553.46	2261354.82	Картометрический	0,1	-
152	423362.13	2261320.42	Картометрический	0,1	-
153	423310.33	2261210.54	Картометрический	0,1	-
154	423270.41	2261226.38	Картометрический	0,1	-
155	423242.65	2261237.76	Картометрический	0,1	-

## Раздел 2

### Сведения о местоположении границ объекта

Обозначение характерных точек границ	Координаты, м		Метод определения координат характерной точки	Средняя квадратическая погрешность положения характерной точки (Mт), м	Описание обозначения точки на местности (при наличии)
	X	Y			
1	2	3	4	5	6
156	423224.14	2261245.33	Картометрический	0,1	-
157	423210.05	2261295.99	Картометрический	0,1	-
158	423212.59	2261294.95	Картометрический	0,1	-
159	423202.09	2261342.22	Картометрический	0,1	-
160	423195.17	2261552.08	Картометрический	0,1	-
161	423173.48	2261596.64	Картометрический	0,1	-
162	423144.89	2261627.70	Картометрический	0,1	-
163	423121.49	2261536.02	Картометрический	0,1	-
164	423005.01	2261505.37	Картометрический	0,1	-
165	422999.23	2261504.56	Картометрический	0,1	-
166	422951.46	2261522.61	Картометрический	0,1	-
167	422884.59	2261518.38	Картометрический	0,1	-
168	422820.90	2261531.13	Картометрический	0,1	-
169	422785.87	2261526.89	Картометрический	0,1	-
170	422746.61	2261534.59	Картометрический	0,1	-
171	422751.94	2261553.09	Картометрический	0,1	-
172	422779.39	2261648.36	Картометрический	0,1	-
173	422786.33	2261672.43	Картометрический	0,1	-
174	422839.84	2261791.93	Картометрический	0,1	-
175	422865.85	2261866.27	Картометрический	0,1	-
176	422854.24	2261924.40	Картометрический	0,1	-
177	422753.39	2261998.96	Картометрический	0,1	-
178	422692.10	2261867.00	Картометрический	0,1	-
179	422549.91	2262033.95	Картометрический	0,1	-
180	422531.28	2262055.83	Картометрический	0,1	-
181	422456.85	2262164.30	Картометрический	0,1	-
182	422403.41	2262244.89	Картометрический	0,1	-
183	422515.67	2262485.80	Картометрический	0,1	-
184	422518.61	2262491.04	Картометрический	0,1	-
185	422519.38	2262492.57	Картометрический	0,1	-
186	422526.49	2262508.74	Картометрический	0,1	-
187	422526.82	2262509.56	Картометрический	0,1	-
188	422527.23	2262510.62	Картометрический	0,1	-
189	422532.44	2262508.61	Картометрический	0,1	-
190	422540.70	2262530.00	Картометрический	0,1	-
191	422536.01	2262533.61	Картометрический	0,1	-
1	422539.46	2262542.63	Картометрический	0,1	-
192	423216.24	2263345.49	Картометрический	0,1	-
193	423227.82	2263339.06	Картометрический	0,1	-
194	423239.72	2263333.16	Картометрический	0,1	-

**Раздел 2****Сведения о местоположении границ объекта**

Обозначение характерных точек границ	Координаты, м		Метод определения координат характерной точки	Средняя квадратическая погрешность положения характерной точки (Mt), м	Описание обозначения точки на местности (при наличии)
	X	Y			
1	2	3	4	5	6
195	423237.96	2263330.06	Картометрический	0,1	-
196	423238.83	2263329.56	Картометрический	0,1	-
197	423246.88	2263324.98	Картометрический	0,1	-
198	423247.26	2263323.60	Картометрический	0,1	-
199	423264.09	2263313.92	Картометрический	0,1	-
200	423245.91	2263280.78	Картометрический	0,1	-
201	423204.08	2263298.19	Картометрический	0,1	-
202	423214.16	2263337.39	Картометрический	0,1	-
192	423216.24	2263345.49	Картометрический	0,1	-

**3. Сведения о характерных точках части (частей) границы объекта**

Обозначение характерных точек границ	Координаты, м		Метод определения координат характерной точки	Средняя квадратическая погрешность положения характерной точки (Mt), м	Описание обозначения точки на местности (при наличии)
	X	Y			
1	2	3	4	5	6
-	-	-	-	-	-



### Раздел 3

#### Сведения о местоположении измененных (уточненных) границ объекта

1. Система координат -

2. Сведения о характерных точках границ объекта

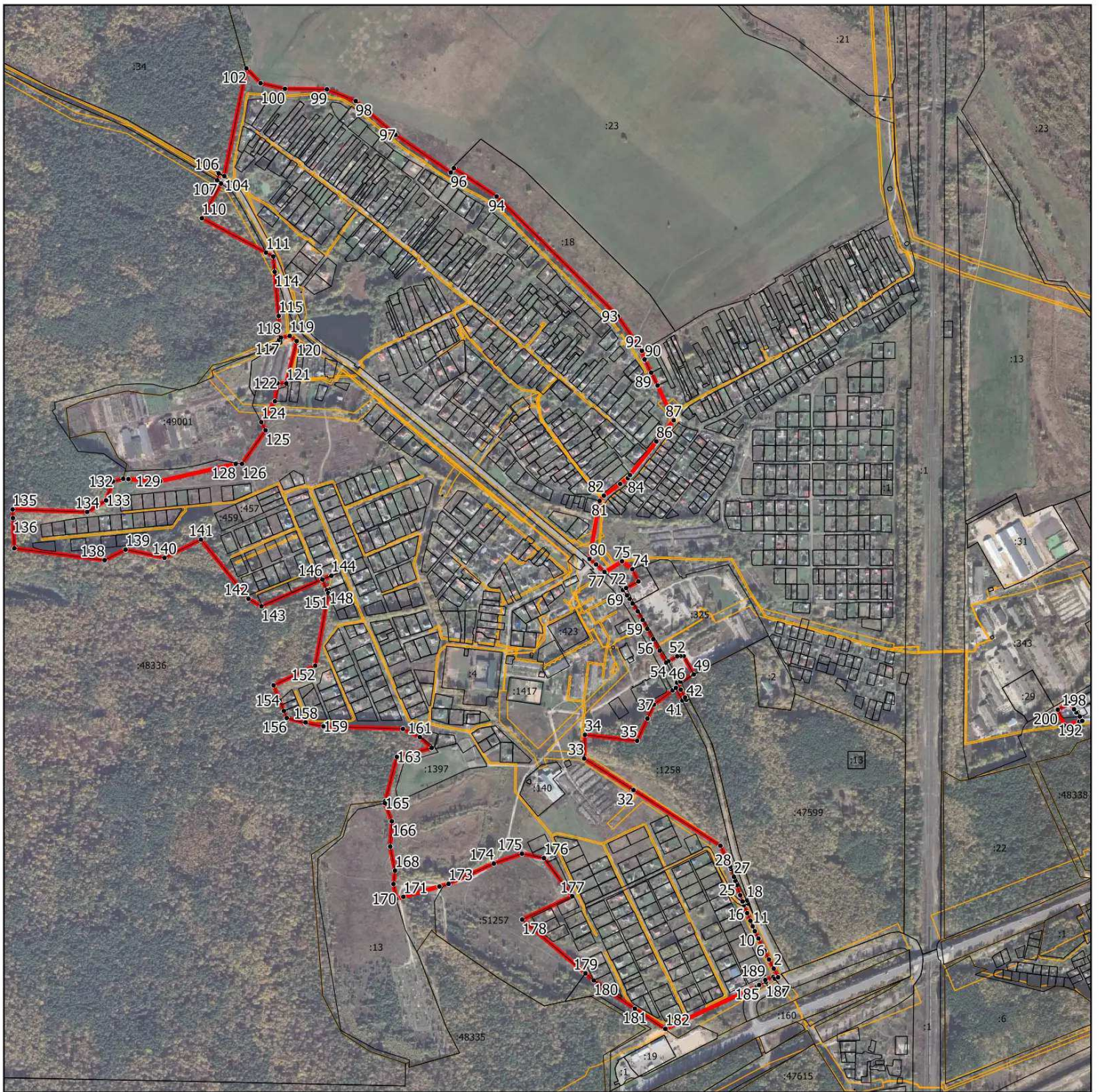
Обозначение характерных точек границ	Существующие координаты, м		Измененные (уточненные) координаты, м		Метод определения координат характерной точки	Средняя квадратическая погрешность положения характерной точки (Mt), м	Описание обозначения точки на местности (при наличии)
	X	Y	X	Y			
1	2	3	4	5	6	7	8
-	-	-	-	-	-	-	

3. Сведения о характерных точках части (частей) границы объекта

Обозначение характерных точек границ	Существующие координаты, м		Измененные (уточненные) координаты, м		Метод определения координат характерной точки	Средняя квадратическая погрешность положения характерной точки (Mt), м	Описание обозначения точки на местности (при наличии)
	X	Y	X	Y			
1	2	3	4	5	6	7	8
-	-	-	-	-	-	-	

## Раздел 4

### План границ объекта



Масштаб 1:14 000

Условные обозначения:

- - граница объекта, местоположение которого описано
- - границы муниципальных образований
- - границы зон с особыми условиями использования территорий
- - границы земельных участков по сведениям ЕГРН
- - характерная точка границы объекта

Подпись \_\_\_\_\_ Дата «    »    20    г.

Место для отиска печати (при наличии) лица, составившего описание местоположения границ объекта

## ОПИСАНИЕ МЕСТОПОЛОЖЕНИЯ ГРАНИЦ

д. Чечевилово

(наименование объекта, местоположение границ которого описано (далее - объект))

### Раздел 1

#### Сведения об объекте

№ п/п	Характеристики объекта	Описание характеристик
1	2	3
1.	Местоположение объекта	Московская область, городской округ Воскресенск
2.	Площадь объекта +/- величина погрешности определения площади (Р +/- Дельта Р)	385918 кв. м ± 217 кв. м
3.	Иные характеристики объекта	

**Раздел 2****Сведения о местоположении границ объекта**

1. Система координат МСК-50, зона 2

2. Сведения о характерных точках границ объекта

Обозначение характерных точек границ	Координаты, м		Метод определения координат характерной точки	Средняя квадратическая погрешность положения характерной точки (Mt), м	Описание обозначения точки на местности (при наличии)
	X	Y			
1	2	3	4	5	6
1	432553.25	2262799.33	Картометрический	0,1	-
2	432622.78	2262777.63	Картометрический	0,1	-
3	432673.38	2262737.03	Картометрический	0,1	-
4	432762.92	2262677.53	Картометрический	0,1	-
5	432772.38	2262660.84	Картометрический	0,1	-
6	432777.94	2262634.15	Картометрический	0,1	-
7	432788.50	2262603.00	Картометрический	0,1	-
8	432808.53	2262570.19	Картометрический	0,1	-
9	432825.76	2262552.96	Картометрический	0,1	-
10	432855.80	2262540.16	Картометрический	0,1	-
11	432899.73	2262538.50	Картометрический	0,1	-
12	432926.98	2262536.27	Картометрический	0,1	-
13	432935.87	2262529.04	Картометрический	0,1	-
14	432936.99	2262508.46	Картометрический	0,1	-
15	432947.00	2262489.00	Картометрический	0,1	-
16	432977.80	2262470.32	Картометрический	0,1	-
17	432979.70	2262475.73	Картометрический	0,1	-
18	433013.54	2262462.07	Картометрический	0,1	-
19	433028.19	2262455.07	Картометрический	0,1	-
20	433023.75	2262442.28	Картометрический	0,1	-
21	433027.75	2262434.15	Картометрический	0,1	-
22	433030.81	2262432.73	Картометрический	0,1	-
23	433044.33	2262426.71	Картометрический	0,1	-
24	433068.79	2262421.15	Картометрический	0,1	-
25	433077.69	2262422.26	Картометрический	0,1	-
26	433088.26	2262431.72	Картометрический	0,1	-
27	433098.83	2262424.48	Картометрический	0,1	-
28	433098.83	2262406.69	Картометрический	0,1	-
29	433103.28	2262393.34	Картометрический	0,1	-
30	433114.29	2262388.18	Картометрический	0,1	-
31	433131.92	2262430.35	Картометрический	0,1	-
32	433144.27	2262462.45	Картометрический	0,1	-
33	433152.56	2262483.63	Картометрический	0,1	-
34	433161.90	2262511.20	Картометрический	0,1	-
35	433165.65	2262522.91	Картометрический	0,1	-

## Раздел 2

### Сведения о местоположении границ объекта

Обозначение характерных точек границ	Координаты, м		Метод определения координат характерной точки	Средняя квадратическая погрешность положения характерной точки (Мт), м	Описание обозначения точки на местности (при наличии)
	X	Y			
1	2	3	4	5	6
36	433168.59	2262532.39	Картометрический	0,1	-
37	433172.82	2262547.37	Картометрический	0,1	-
38	433177.29	2262563.02	Картометрический	0,1	-
39	433181.52	2262579.14	Картометрический	0,1	-
40	433185.45	2262594.62	Картометрический	0,1	-
41	433189.20	2262609.71	Картометрический	0,1	-
42	433200.53	2262602.38	Картометрический	0,1	-
43	433197.82	2262591.50	Картометрический	0,1	-
44	433193.87	2262575.92	Картометрический	0,1	-
45	433189.58	2262559.58	Картометрический	0,1	-
46	433185.09	2262543.87	Картометрический	0,1	-
47	433180.80	2262528.68	Картометрический	0,1	-
48	433177.81	2262519.04	Картометрический	0,1	-
49	433174.00	2262507.15	Картометрический	0,1	-
50	433164.49	2262479.11	Картометрический	0,1	-
51	433156.16	2262457.82	Картометрический	0,1	-
52	433149.72	2262441.09	Картометрический	0,1	-
53	433158.85	2262436.39	Картометрический	0,1	-
54	433564.98	2262255.62	Картометрический	0,1	-
55	433584.03	2262147.58	Картометрический	0,1	-
56	433601.96	2262143.47	Картометрический	0,1	-
57	433622.64	2262145.09	Картометрический	0,1	-
58	433640.18	2262135.31	Картометрический	0,1	-
59	433665.78	2262127.61	Картометрический	0,1	-
60	433680.91	2262133.51	Картометрический	0,1	-
61	433729.41	2262100.59	Картометрический	0,1	-
62	433757.83	2262093.47	Картометрический	0,1	-
63	433760.74	2262101.80	Картометрический	0,1	-
64	433772.99	2262103.69	Картометрический	0,1	-
65	433834.42	2262090.69	Картометрический	0,1	-
66	433881.47	2262080.25	Картометрический	0,1	-
67	433939.35	2262041.34	Картометрический	0,1	-
68	433968.97	2262044.05	Картометрический	0,1	-
69	433981.33	2262041.09	Картометрический	0,1	-
70	433993.62	2262026.75	Картометрический	0,1	-
71	434009.10	2262023.80	Картометрический	0,1	-
72	434028.68	2262027.86	Картометрический	0,1	-
73	434004.71	2261990.26	Картометрический	0,1	-
74	433986.62	2261985.05	Картометрический	0,1	-
75	433979.01	2261982.85	Картометрический	0,1	-

## Раздел 2

### Сведения о местоположении границ объекта

Обозначение характерных точек границ	Координаты, м		Метод определения координат характерной точки	Средняя квадратическая погрешность положения характерной точки (Мт), м	Описание обозначения точки на местности (при наличии)
	X	Y			
1	2	3	4	5	6
76	433942.39	2261983.91	Картометрический	0,1	-
77	433913.35	2261990.51	Картометрический	0,1	-
78	433872.11	2262010.71	Картометрический	0,1	-
79	433846.02	2262016.15	Картометрический	0,1	-
80	433822.46	2262025.30	Картометрический	0,1	-
81	433787.55	2262026.57	Картометрический	0,1	-
82	433688.48	2262066.41	Картометрический	0,1	-
83	433675.07	2261993.58	Картометрический	0,1	-
84	433622.21	2262012.71	Картометрический	0,1	-
85	433558.38	2262021.52	Картометрический	0,1	-
86	433522.81	2262015.00	Картометрический	0,1	-
87	433421.12	2262056.79	Картометрический	0,1	-
88	433324.15	2262079.13	Картометрический	0,1	-
89	433174.39	2262139.36	Картометрический	0,1	-
90	433149.14	2262085.81	Картометрический	0,1	-
91	433144.09	2262083.69	Картометрический	0,1	-
92	433119.80	2262092.67	Картометрический	0,1	-
93	433093.64	2262088.91	Картометрический	0,1	-
94	433093.46	2262088.16	Картометрический	0,1	-
95	433093.29	2262087.40	Картометрический	0,1	-
96	433069.50	2261986.65	Картометрический	0,1	-
97	433022.69	2261992.50	Картометрический	0,1	-
98	433019.74	2261930.51	Картометрический	0,1	-
99	433003.22	2261932.40	Картометрический	0,1	-
100	432990.54	2261933.85	Картометрический	0,1	-
101	432991.89	2261950.54	Картометрический	0,1	-
102	432998.36	2262022.68	Картометрический	0,1	-
103	433000.76	2262051.12	Картометрический	0,1	-
104	433005.94	2262090.95	Картометрический	0,1	-
105	433010.11	2262112.44	Картометрический	0,1	-
106	433013.22	2262129.44	Картометрический	0,1	-
107	433017.21	2262145.83	Картометрический	0,1	-
108	433021.29	2262160.64	Картометрический	0,1	-
109	433023.64	2262170.19	Картометрический	0,1	-
110	433026.90	2262181.59	Картометрический	0,1	-
111	433024.34	2262185.34	Картометрический	0,1	-
112	433028.86	2262197.23	Картометрический	0,1	-
113	433034.25	2262197.68	Картометрический	0,1	-
114	433036.75	2262202.88	Картометрический	0,1	-
115	432932.19	2262248.76	Картометрический	0,1	-

## Раздел 2

### Сведения о местоположении границ объекта

Обозначение характерных точек границ	Координаты, м		Метод определения координат характерной точки	Средняя квадратическая погрешность положения характерной точки (Mt), м	Описание обозначения точки на местности (при наличии)
	X	Y			
1	2	3	4	5	6
116	432923.31	2262252.70	Картометрический	0,1	-
117	432915.79	2262256.04	Картометрический	0,1	-
118	432725.28	2262338.56	Картометрический	0,1	-
119	432659.92	2262366.79	Картометрический	0,1	-
120	432615.86	2262386.17	Картометрический	0,1	-
121	432565.03	2262417.39	Картометрический	0,1	-
122	432560.42	2262409.51	Картометрический	0,1	-
123	432556.37	2262411.98	Картометрический	0,1	-
124	432555.94	2262411.30	Картометрический	0,1	-
125	432527.37	2262429.87	Картометрический	0,1	-
126	432533.84	2262440.50	Картометрический	0,1	-
127	432488.32	2262466.06	Картометрический	0,1	-
128	432462.90	2262480.33	Картометрический	0,1	-
129	432473.68	2262499.78	Картометрический	0,1	-
130	432417.26	2262533.79	Картометрический	0,1	-
131	432437.33	2262644.78	Картометрический	0,1	-
1	432553.25	2262799.33	Картометрический	0,1	-

### 3. Сведения о характерных точках части (частей) границы объекта

Обозначение характерных точек границ	Координаты, м		Метод определения координат характерной точки	Средняя квадратическая погрешность положения характерной точки (Mt), м	Описание обозначения точки на местности (при наличии)
	X	Y			
1	2	3	4	5	6
-	-	-	-	-	-

### Раздел 3

#### Сведения о местоположении измененных (уточненных) границ объекта

1. Система координат -

2. Сведения о характерных точках границ объекта

Обозначение характерных точек границ	Существующие координаты, м		Измененные (уточненные) координаты, м		Метод определения координат характерной точки	Средняя квадратическая погрешность положения характерной точки (Mt), м	Описание обозначения точки на местности (при наличии)
	X	Y	X	Y			
1	2	3	4	5	6	7	8
-	-	-	-	-	-	-	

3. Сведения о характерных точках части (частей) границы объекта

Обозначение характерных точек границ	Существующие координаты, м		Измененные (уточненные) координаты, м		Метод определения координат характерной точки	Средняя квадратическая погрешность положения характерной точки (Mt), м	Описание обозначения точки на местности (при наличии)
	X	Y	X	Y			
1	2	3	4	5	6	7	8
-	-	-	-	-	-	-	



## Раздел 4

### План границ объекта



Масштаб 1:8 000

Условные обозначения:

- - граница объекта, местоположение которого описано
- - границы муниципальных образований
- - границы зон с особыми условиями использования территорий
- - границы земельных участков по сведениям ЕГРН
- - характерная точка границы объекта

Подпись \_\_\_\_\_ Дата « \_\_\_\_\_ » \_\_\_\_\_ 20\_\_ г.

Место для оттиска печати (при наличии) лица, составившего описание местоположения границ объекта

# ОПИСАНИЕ МЕСТОПОЛОЖЕНИЯ ГРАНИЦ

д. Шильково

(наименование объекта, местоположение границ которого описано (далее - объект))

## Раздел 1

### Сведения об объекте

№ п/п	Характеристики объекта	Описание характеристик
1	2	3
1.	Местоположение объекта	Московская область, городской округ Воскресенск
2.	Площадь объекта +/- величина погрешности определения площади (Р +/- Дельта Р)	551253 кв. м ± 260 кв. м
3.	Иные характеристики объекта	

**Раздел 2****Сведения о местоположении границ объекта**

1. Система координат МСК-50, зона 2

2. Сведения о характерных точках границ объекта

Обозначение характерных точек границ	Координаты, м		Метод определения координат характерной точки	Средняя квадратическая погрешность положения характерной точки (Mt), м	Описание обозначения точки на местности (при наличии)
	X	Y			
1	2	3	4	5	6
1	418360.86	2269112.61	Картометрический	0,1	-
2	418370.84	2269112.03	Картометрический	0,1	-
3	418465.12	2269077.00	Картометрический	0,1	-
4	418547.32	2269069.68	Картометрический	0,1	-
5	418549.76	2269058.69	Картометрический	0,1	-
6	418561.40	2269059.15	Картометрический	0,1	-
7	418591.35	2269058.73	Картометрический	0,1	-
8	418631.84	2269060.37	Картометрический	0,1	-
9	418663.54	2269057.88	Картометрический	0,1	-
10	418665.06	2269058.95	Картометрический	0,1	-
11	418675.12	2269058.16	Картометрический	0,1	-
12	418679.75	2269058.16	Картометрический	0,1	-
13	418679.09	2269034.07	Картометрический	0,1	-
14	418677.01	2269027.94	Картометрический	0,1	-
15	418676.80	2269027.39	Картометрический	0,1	-
16	418668.52	2269007.00	Картометрический	0,1	-
17	418668.45	2269006.83	Картометрический	0,1	-
18	418661.16	2268989.79	Картометрический	0,1	-
19	418648.64	2268960.07	Картометрический	0,1	-
20	418636.45	2268931.43	Картометрический	0,1	-
21	418621.79	2268896.88	Картометрический	0,1	-
22	418621.71	2268896.70	Картометрический	0,1	-
23	418611.18	2268873.16	Картометрический	0,1	-
24	418602.85	2268854.10	Картометрический	0,1	-
25	418580.57	2268802.47	Картометрический	0,1	-
26	418566.46	2268768.88	Картометрический	0,1	-
27	418553.17	2268735.81	Картометрический	0,1	-
28	418553.05	2268735.52	Картометрический	0,1	-
29	418545.61	2268718.59	Картометрический	0,1	-
30	418545.27	2268717.89	Картометрический	0,1	-
31	418539.60	2268707.33	Картометрический	0,1	-
32	418539.29	2268706.79	Картометрический	0,1	-
33	418532.77	2268696.30	Картометрический	0,1	-
34	418532.07	2268695.31	Картометрический	0,1	-
35	418523.00	2268684.05	Картометрический	0,1	-

## Раздел 2

### Сведения о местоположении границ объекта

Обозначение характерных точек границ	Координаты, м		Метод определения координат характерной точки	Средняя квадратическая погрешность положения характерной точки (Мт), м	Описание обозначения точки на местности (при наличии)
	X	Y			
1	2	3	4	5	6
36	418522.34	2268683.31	Картометрический	0,1	-
37	418513.77	2268674.60	Картометрический	0,1	-
38	418513.43	2268674.27	Картометрический	0,1	-
39	418500.47	2268662.30	Картометрический	0,1	-
40	418500.25	2268662.10	Картометрический	0,1	-
41	418483.40	2268647.44	Картометрический	0,1	-
42	418483.15	2268647.23	Картометрический	0,1	-
43	418461.03	2268629.21	Картометрический	0,1	-
44	418416.73	2268592.28	Картометрический	0,1	-
45	418372.42	2268555.40	Картометрический	0,1	-
46	418328.60	2268518.65	Картометрический	0,1	-
47	418297.89	2268493.20	Картометрический	0,1	-
48	418297.79	2268493.11	Картометрический	0,1	-
49	418276.55	2268475.98	Картометрический	0,1	-
50	418224.34	2268433.67	Картометрический	0,1	-
51	418181.46	2268398.22	Картометрический	0,1	-
52	418181.35	2268398.13	Картометрический	0,1	-
53	418138.01	2268363.36	Картометрический	0,1	-
54	418082.72	2268319.19	Картометрический	0,1	-
55	418047.32	2268290.42	Картометрический	0,1	-
56	418010.73	2268258.73	Картометрический	0,1	-
57	417995.56	2268243.70	Картометрический	0,1	-
58	417972.31	2268215.12	Картометрический	0,1	-
59	417966.05	2268206.29	Картометрический	0,1	-
60	417955.88	2268188.58	Картометрический	0,1	-
61	417950.25	2268175.48	Картометрический	0,1	-
62	417946.17	2268161.80	Картометрический	0,1	-
63	417943.15	2268145.88	Картометрический	0,1	-
64	417943.14	2268145.82	Картометрический	0,1	-
65	417939.05	2268124.95	Картометрический	0,1	-
66	417930.29	2268075.26	Картометрический	0,1	-
67	417924.34	2268042.11	Картометрический	0,1	-
68	417916.41	2267996.61	Картометрический	0,1	-
69	417916.40	2267996.52	Картометрический	0,1	-
70	417906.27	2267941.21	Картометрический	0,1	-
71	417895.64	2267884.33	Картометрический	0,1	-
72	417887.36	2267839.17	Картометрический	0,1	-
73	417876.67	2267780.82	Картометрический	0,1	-
74	417866.90	2267727.91	Картометрический	0,1	-
75	417855.14	2267664.10	Картометрический	0,1	-

## Раздел 2

### Сведения о местоположении границ объекта

Обозначение характерных точек границ	Координаты, м		Метод определения координат характерной точки	Средняя квадратическая погрешность положения характерной точки (Мт), м	Описание обозначения точки на местности (при наличии)
	X	Y			
1	2	3	4	5	6
76	417855.10	2267663.88	Картометрический	0,1	-
77	417849.50	2267636.97	Картометрический	0,1	-
78	417849.46	2267636.79	Картометрический	0,1	-
79	417839.76	2267594.09	Картометрический	0,1	-
80	417839.65	2267593.65	Картометрический	0,1	-
81	417827.12	2267548.12	Картометрический	0,1	-
82	417826.87	2267547.34	Картометрический	0,1	-
83	417821.17	2267531.73	Картометрический	0,1	-
84	417805.66	2267547.56	Картометрический	0,1	-
85	417800.00	2267553.33	Картометрический	0,1	-
86	417722.50	2267599.17	Картометрический	0,1	-
87	417713.09	2267604.46	Картометрический	0,1	-
88	417601.67	2267667.08	Картометрический	0,1	-
89	417588.39	2267672.88	Картометрический	0,1	-
90	417596.57	2267691.54	Картометрический	0,1	-
91	417617.56	2267756.56	Картометрический	0,1	-
92	417617.55	2267756.57	Картометрический	0,1	-
93	417568.35	2267765.52	Картометрический	0,1	-
94	417601.40	2267872.32	Картометрический	0,1	-
95	417659.21	2267900.93	Картометрический	0,1	-
96	417687.76	2268052.87	Картометрический	0,1	-
97	417579.83	2268076.42	Картометрический	0,1	-
98	417583.47	2268151.36	Картометрический	0,1	-
99	417680.97	2268243.43	Картометрический	0,1	-
100	417689.87	2268255.73	Картометрический	0,1	-
101	417695.14	2268271.58	Картометрический	0,1	-
102	417697.08	2268288.31	Картометрический	0,1	-
103	417654.65	2268314.64	Картометрический	0,1	-
104	417699.52	2268411.38	Картометрический	0,1	-
105	417727.36	2268530.56	Картометрический	0,1	-
106	417780.66	2268488.41	Картометрический	0,1	-
107	417960.35	2268594.08	Картометрический	0,1	-
108	418029.06	2268717.66	Картометрический	0,1	-
109	418242.28	2268920.66	Картометрический	0,1	-
110	418242.28	2268920.67	Картометрический	0,1	-
111	418179.25	2269005.25	Картометрический	0,1	-
112	418198.62	2269025.12	Картометрический	0,1	-
113	418197.23	2269017.72	Картометрический	0,1	-
114	418199.38	2269005.52	Картометрический	0,1	-
115	418202.27	2268999.49	Картометрический	0,1	-

## Раздел 2

### Сведения о местоположении границ объекта

Обозначение характерных точек границ	Координаты, м		Метод определения координат характерной точки	Средняя квадратическая погрешность положения характерной точки (Мт), м	Описание обозначения точки на местности (при наличии)
	X	Y			
1	2	3	4	5	6
116	418203.52	2268998.29	Картометрический	0,1	-
117	418211.44	2268990.30	Картометрический	0,1	-
118	418232.64	2268971.98	Картометрический	0,1	-
119	418237.72	2268965.44	Картометрический	0,1	-
120	418257.31	2268947.50	Картометрический	0,1	-
121	418265.90	2268939.98	Картометрический	0,1	-
122	418270.41	2268936.15	Картометрический	0,1	-
123	418273.84	2268932.65	Картометрический	0,1	-
124	418274.69	2268931.80	Картометрический	0,1	-
125	418277.52	2268930.50	Картометрический	0,1	-
126	418283.43	2268932.98	Картометрический	0,1	-
127	418298.18	2268937.92	Картометрический	0,1	-
128	418306.29	2268946.74	Картометрический	0,1	-
129	418317.07	2268957.07	Картометрический	0,1	-
130	418324.23	2268964.07	Картометрический	0,1	-
131	418331.22	2268971.20	Картометрический	0,1	-
132	418345.38	2268986.85	Картометрический	0,1	-
133	418355.14	2269003.87	Картометрический	0,1	-
134	418355.68	2269013.13	Картометрический	0,1	-
135	418355.21	2269017.36	Картометрический	0,1	-
136	418356.11	2269026.34	Картометрический	0,1	-
137	418358.40	2269042.09	Картометрический	0,1	-
138	418362.28	2269060.28	Картометрический	0,1	-
139	418365.22	2269065.44	Картометрический	0,1	-
140	418361.26	2269077.87	Картометрический	0,1	-
141	418360.84	2269078.74	Картометрический	0,1	-
142	418358.50	2269089.52	Картометрический	0,1	-
143	418358.35	2269093.44	Картометрический	0,1	-
1	418360.86	2269112.61	Картометрический	0,1	-

### 3. Сведения о характерных точках части (частей) границы объекта

Обозначение характерных точек границ	Координаты, м		Метод определения координат характерной точки	Средняя квадратическая погрешность положения характерной точки (Мт), м	Описание обозначения точки на местности (при наличии)
	X	Y			
1	2	3	4	5	6
-	-	-	-	-	-

### Раздел 3

#### Сведения о местоположении измененных (уточненных) границ объекта

1. Система координат -

2. Сведения о характерных точках границ объекта

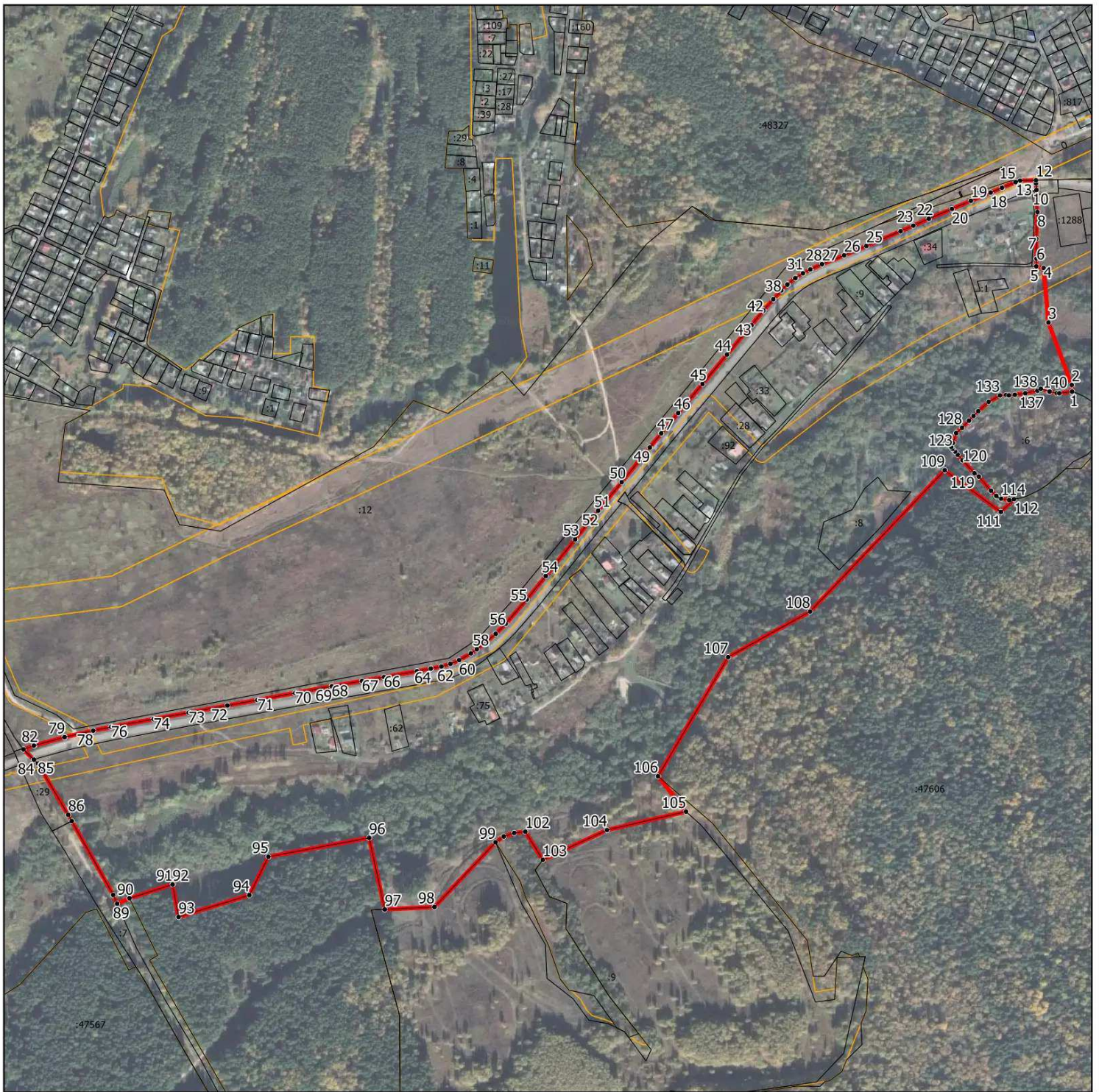
Обозначение характерных точек границ	Существующие координаты, м		Измененные (уточненные) координаты, м		Метод определения координат характерной точки	Средняя квадратическая погрешность положения характерной точки (Mt), м	Описание обозначения точки на местности (при наличии)
	X	Y	X	Y			
1	2	3	4	5	6	7	8
-	-	-	-	-	-	-	

3. Сведения о характерных точках части (частей) границы объекта

Обозначение характерных точек границ	Существующие координаты, м		Измененные (уточненные) координаты, м		Метод определения координат характерной точки	Средняя квадратическая погрешность положения характерной точки (Mt), м	Описание обозначения точки на местности (при наличии)
	X	Y	X	Y			
1	2	3	4	5	6	7	8
-	-	-	-	-	-	-	

## Раздел 4

### План границ объекта



Масштаб 1:8 000

Условные обозначения:

- - граница объекта, местоположение которого описано
- - границы муниципальных образований
- - границы зон с особыми условиями использования территорий
- - границы земельных участков по сведениям ЕГРН
- - характерная точка границы объекта

Подпись \_\_\_\_\_ Дата « \_\_\_\_\_ » \_\_\_\_\_ 20 \_\_\_\_ г.

Место для отиска печати (при наличии) лица, составившего описание местоположения границ объекта



## ОПИСАНИЕ МЕСТОПОЛОЖЕНИЯ ГРАНИЦ

д. Щельпино

(наименование объекта, местоположение границ которого описано (далее - объект))

### Раздел 1

#### Сведения об объекте

№ п/п	Характеристики объекта	Описание характеристик
1	2	3
1.	Местоположение объекта	Московская область, городской округ Воскресенск
2.	Площадь объекта +/- величина погрешности определения площади (P +/- Дельта P)	1450962 кв. м ± 422 кв. м
3.	Иные характеристики объекта	

## Раздел 2

### Сведения о местоположении границ объекта

1. Система координат МСК-50, зона 2

2. Сведения о характерных точках границ объекта

Обозначение характерных точек границ	Координаты, м		Метод определения координат характерной точки	Средняя квадратическая погрешность положения характерной точки (Mt), м	Описание обозначения точки на местности (при наличии)
	X	Y			
1	2	3	4	5	6
1	431130.17	2258094.84	Картометрический	0,1	-
2	431107.72	2257988.73	Картометрический	0,1	-
3	431095.46	2257931.90	Картометрический	0,1	-
4	431087.77	2257865.34	Картометрический	0,1	-
5	431083.34	2257804.04	Картометрический	0,1	-
6	431072.24	2257656.82	Картометрический	0,1	-
7	431069.92	2257560.32	Картометрический	0,1	-
8	431072.72	2257453.57	Картометрический	0,1	-
9	431079.20	2257365.30	Картометрический	0,1	-
10	431084.29	2257316.65	Картометрический	0,1	-
11	431092.65	2257259.46	Картометрический	0,1	-
12	431108.85	2257164.93	Картометрический	0,1	-
13	431129.01	2257072.40	Картометрический	0,1	-
14	431151.76	2256974.75	Картометрический	0,1	-
15	431188.00	2256857.09	Картометрический	0,1	-
16	431257.30	2256672.78	Картометрический	0,1	-
17	431374.22	2256406.30	Картометрический	0,1	-
18	431407.22	2256333.48	Картометрический	0,1	-
19	431416.06	2256343.79	Картометрический	0,1	-
20	431480.12	2256254.73	Картометрический	0,1	-
21	431494.90	2256258.33	Картометрический	0,1	-
22	431514.05	2256262.79	Картометрический	0,1	-
23	431533.17	2256265.65	Картометрический	0,1	-
24	431544.86	2256270.61	Картометрический	0,1	-
25	431569.28	2256280.16	Картометрический	0,1	-
26	431593.71	2256287.24	Картометрический	0,1	-
27	431624.86	2256292.19	Картометрический	0,1	-
28	431631.60	2256292.75	Картометрический	0,1	-
29	431646.45	2256293.96	Картометрический	0,1	-
30	431649.99	2256294.31	Картометрический	0,1	-
31	431656.36	2256292.90	Картометрический	0,1	-
32	431665.89	2256285.75	Картометрический	0,1	-
33	431667.16	2256283.76	Картометрический	0,1	-
34	431666.80	2256280.51	Картометрический	0,1	-
35	431748.38	2256231.61	Картометрический	0,1	-

## Раздел 2

### Сведения о местоположении границ объекта

Обозначение характерных точек границ	Координаты, м		Метод определения координат характерной точки	Средняя квадратическая погрешность положения характерной точки (Мт), м	Описание обозначения точки на местности (при наличии)
	X	Y			
1	2	3	4	5	6
36	431750.12	2256235.64	Картометрический	0,1	-
37	431823.39	2256194.41	Картометрический	0,1	-
38	431824.32	2256191.88	Картометрический	0,1	-
39	431843.42	2256181.62	Картометрический	0,1	-
40	431862.31	2256170.78	Картометрический	0,1	-
41	431876.39	2256162.18	Картометрический	0,1	-
42	431892.63	2256155.85	Картометрический	0,1	-
43	431891.19	2256155.18	Картометрический	0,1	-
44	431910.01	2256148.29	Картометрический	0,1	-
45	431942.77	2256133.73	Картометрический	0,1	-
46	431943.24	2256133.54	Картометрический	0,1	-
47	431955.30	2256128.89	Картометрический	0,1	-
48	431955.96	2256128.66	Картометрический	0,1	-
49	431972.25	2256123.67	Картометрический	0,1	-
50	431973.02	2256123.47	Картометрический	0,1	-
51	431990.56	2256119.59	Картометрический	0,1	-
52	431991.22	2256119.46	Картометрический	0,1	-
53	432007.72	2256116.97	Картометрический	0,1	-
54	432008.10	2256116.92	Картометрический	0,1	-
55	432021.13	2256115.46	Картометрический	0,1	-
56	432021.57	2256115.42	Картометрический	0,1	-
57	432024.99	2256115.19	Картометрический	0,1	-
58	432037.52	2256134.39	Картометрический	0,1	-
59	432046.45	2256133.79	Картометрический	0,1	-
60	432061.23	2256133.11	Картометрический	0,1	-
61	432063.86	2256151.71	Картометрический	0,1	-
62	432088.55	2256199.38	Картометрический	0,1	-
63	432133.94	2256270.13	Картометрический	0,1	-
64	432215.70	2256345.50	Картометрический	0,1	-
65	432329.67	2256442.28	Картометрический	0,1	-
66	432407.72	2256508.55	Картометрический	0,1	-
67	432444.81	2256580.03	Картометрический	0,1	-
68	432450.28	2256630.38	Картометрический	0,1	-
69	432420.17	2256702.62	Картометрический	0,1	-
70	432392.49	2256722.41	Картометрический	0,1	-
71	432382.08	2256729.81	Картометрический	0,1	-
72	432379.98	2256731.28	Картометрический	0,1	-
73	432361.91	2256743.94	Картометрический	0,1	-
74	432282.50	2256799.50	Картометрический	0,1	-
75	432260.86	2256806.14	Картометрический	0,1	-

## Раздел 2

### Сведения о местоположении границ объекта

Обозначение характерных точек границ	Координаты, м		Метод определения координат характерной точки	Средняя квадратическая погрешность положения характерной точки (Mt), м	Описание обозначения точки на местности (при наличии)
	X	Y			
1	2	3	4	5	6
76	432234.80	2256811.80	Картометрический	0,1	-
77	432117.60	2256867.96	Картометрический	0,1	-
78	432102.83	2256875.05	Картометрический	0,1	-
79	432103.75	2256876.85	Картометрический	0,1	-
80	432095.45	2256879.85	Картометрический	0,1	-
81	432085.01	2256883.60	Картометрический	0,1	-
82	431781.33	2257029.17	Картометрический	0,1	-
83	431832.78	2257121.61	Картометрический	0,1	-
84	431834.02	2257121.14	Картометрический	0,1	-
85	431840.21	2257131.84	Картометрический	0,1	-
86	431838.80	2257132.39	Картометрический	0,1	-
87	431888.80	2257222.20	Картометрический	0,1	-
88	431945.84	2257309.02	Картометрический	0,1	-
89	432004.88	2257397.30	Картометрический	0,1	-
90	432028.48	2257442.30	Картометрический	0,1	-
91	432045.45	2257467.12	Картометрический	0,1	-
92	432048.66	2257484.84	Картометрический	0,1	-
93	432119.23	2257453.11	Картометрический	0,1	-
94	432154.39	2257435.89	Картометрический	0,1	-
95	432178.73	2257421.62	Картометрический	0,1	-
96	432209.72	2257384.50	Картометрический	0,1	-
97	432224.53	2257362.55	Картометрический	0,1	-
98	432236.77	2257344.41	Картометрический	0,1	-
99	432240.94	2257341.36	Картометрический	0,1	-
100	432255.95	2257330.39	Картометрический	0,1	-
101	432258.72	2257334.88	Картометрический	0,1	-
102	432255.45	2257355.72	Картометрический	0,1	-
103	432255.12	2257357.05	Картометрический	0,1	-
104	432254.75	2257358.62	Картометрический	0,1	-
105	432254.66	2257359.03	Картометрический	0,1	-
106	432254.58	2257359.31	Картометрический	0,1	-
107	432218.06	2257508.19	Картометрический	0,1	-
108	432218.06	2257559.83	Картометрический	0,1	-
109	432233.55	2257595.73	Картометрический	0,1	-
110	432244.23	2257613.45	Картометрический	0,1	-
111	432253.30	2257624.70	Картометрический	0,1	-
112	432267.03	2257632.05	Картометрический	0,1	-
113	432269.73	2257633.69	Картометрический	0,1	-
114	432269.11	2257636.83	Картометрический	0,1	-
115	432235.70	2257797.93	Картометрический	0,1	-

## Раздел 2

### Сведения о местоположении границ объекта

Обозначение характерных точек границ	Координаты, м		Метод определения координат характерной точки	Средняя квадратическая погрешность положения характерной точки (Мт), м	Описание обозначения точки на местности (при наличии)
	X	Y			
1	2	3	4	5	6
116	432226.11	2257911.33	Картометрический	0,1	-
117	432193.30	2257894.70	Картометрический	0,1	-
118	432187.95	2257873.66	Картометрический	0,1	-
119	432179.03	2257806.95	Картометрический	0,1	-
120	432172.73	2257766.81	Картометрический	0,1	-
121	432172.08	2257762.62	Картометрический	0,1	-
122	432169.41	2257745.61	Картометрический	0,1	-
123	432151.20	2257694.59	Картометрический	0,1	-
124	432130.88	2257668.56	Картометрический	0,1	-
125	432109.83	2257659.28	Картометрический	0,1	-
126	432093.12	2257657.84	Картометрический	0,1	-
127	432087.47	2257660.16	Картометрический	0,1	-
128	432060.92	2257671.22	Картометрический	0,1	-
129	432015.17	2257698.28	Картометрический	0,1	-
130	431986.05	2257653.25	Картометрический	0,1	-
131	431981.11	2257656.41	Картометрический	0,1	-
132	431975.28	2257660.34	Картометрический	0,1	-
133	431964.97	2257663.95	Картометрический	0,1	-
134	431949.34	2257667.03	Картометрический	0,1	-
135	431936.81	2257669.78	Картометрический	0,1	-
136	431916.89	2257678.38	Картометрический	0,1	-
137	431904.02	2257680.09	Картометрический	0,1	-
138	431895.42	2257679.23	Картометрический	0,1	-
139	431805.30	2257685.97	Картометрический	0,1	-
140	431799.00	2257684.09	Картометрический	0,1	-
141	431796.67	2257683.03	Картометрический	0,1	-
142	431794.02	2257681.83	Картометрический	0,1	-
143	431774.27	2257671.89	Картометрический	0,1	-
144	431755.29	2257680.16	Картометрический	0,1	-
145	431741.12	2257654.66	Картометрический	0,1	-
146	431693.20	2257629.61	Картометрический	0,1	-
147	431670.78	2257637.30	Картометрический	0,1	-
148	431664.67	2257639.39	Картометрический	0,1	-
149	431657.93	2257641.70	Картометрический	0,1	-
150	431648.69	2257644.86	Картометрический	0,1	-
151	431646.60	2257639.69	Картометрический	0,1	-
152	431645.29	2257637.14	Картометрический	0,1	-
153	431626.44	2257600.53	Картометрический	0,1	-
154	431626.41	2257600.46	Картометрический	0,1	-
155	431608.49	2257586.00	Картометрический	0,1	-

## Раздел 2

### Сведения о местоположении границ объекта

Обозначение характерных точек границ	Координаты, м		Метод определения координат характерной точки	Средняя квадратическая погрешность положения характерной точки (Mт), м	Описание обозначения точки на местности (при наличии)
	X	Y			
1	2	3	4	5	6
156	431584.56	2257541.95	Картометрический	0,1	-
157	431582.13	2257537.49	Картометрический	0,1	-
158	431574.69	2257523.81	Картометрический	0,1	-
159	431545.07	2257469.32	Картометрический	0,1	-
160	431499.67	2257385.76	Картометрический	0,1	-
161	431470.49	2257332.09	Картометрический	0,1	-
162	431398.80	2257377.58	Картометрический	0,1	-
163	431353.87	2257406.09	Картометрический	0,1	-
164	431276.10	2257455.43	Картометрический	0,1	-
165	431206.15	2257499.80	Картометрический	0,1	-
166	431198.31	2257536.64	Картометрический	0,1	-
167	431230.98	2257579.59	Картометрический	0,1	-
168	431255.45	2257611.74	Картометрический	0,1	-
169	431292.46	2257660.41	Картометрический	0,1	-
170	431299.65	2257669.86	Картометрический	0,1	-
171	431320.01	2257704.67	Картометрический	0,1	-
172	431329.45	2257720.80	Картометрический	0,1	-
173	431345.25	2257751.02	Картометрический	0,1	-
174	431352.19	2257764.29	Картометрический	0,1	-
175	431367.08	2257807.00	Картометрический	0,1	-
176	431378.06	2257855.59	Картометрический	0,1	-
177	431376.96	2257868.82	Картометрический	0,1	-
178	431375.65	2257905.95	Картометрический	0,1	-
179	431359.51	2257927.82	Картометрический	0,1	-
180	431310.85	2257963.50	Картометрический	0,1	-
181	431285.68	2257990.87	Картометрический	0,1	-
182	431272.27	2258015.43	Картометрический	0,1	-
183	431241.66	2258041.94	Картометрический	0,1	-
184	431198.30	2258058.57	Картометрический	0,1	-
185	431168.25	2258083.86	Картометрический	0,1	-
186	431131.55	2258100.94	Картометрический	0,1	-
1	431130.17	2258094.84	Картометрический	0,1	-
187	431124.04	2256361.13	Картометрический	0,1	-
188	431136.51	2256300.70	Картометрический	0,1	-
189	431145.42	2256271.33	Картометрический	0,1	-
190	431180.43	2256291.79	Картометрический	0,1	-
191	431186.32	2256290.44	Картометрический	0,1	-
192	431214.99	2256284.34	Картометрический	0,1	-
193	431247.85	2256264.65	Картометрический	0,1	-
194	431274.10	2256295.76	Картометрический	0,1	-

## Раздел 2

### Сведения о местоположении границ объекта

Обозначение характерных точек границ	Координаты, м		Метод определения координат характерной точки	Средняя квадратическая погрешность положения характерной точки (Mf), м	Описание обозначения точки на местности (при наличии)
	X	Y			
1	2	3	4	5	6
195	431297.47	2256300.72	Картометрический	0,1	-
196	431313.57	2256304.43	Картометрический	0,1	-
197	431330.09	2256308.27	Картометрический	0,1	-
198	431292.69	2256401.10	Картометрический	0,1	-
199	431294.89	2256429.98	Картометрический	0,1	-
200	431279.36	2256435.08	Картометрический	0,1	-
201	431212.84	2256596.64	Картометрический	0,1	-
202	431184.82	2256669.15	Картометрический	0,1	-
203	431085.23	2256656.89	Картометрический	0,1	-
204	431066.50	2256652.37	Картометрический	0,1	-
205	431079.36	2256586.05	Картометрический	0,1	-
206	431092.46	2256519.62	Картометрический	0,1	-
207	431094.39	2256509.81	Картометрический	0,1	-
208	431102.18	2256467.73	Картометрический	0,1	-
209	431106.39	2256447.07	Картометрический	0,1	-
210	431108.57	2256437.31	Картометрический	0,1	-
211	431119.93	2256381.43	Картометрический	0,1	-
187	431124.04	2256361.13	Картометрический	0,1	-

### 3. Сведения о характерных точках части (частей) границы объекта

Обозначение характерных точек границ	Координаты, м		Метод определения координат характерной точки	Средняя квадратическая погрешность положения характерной точки (Mf), м	Описание обозначения точки на местности (при наличии)
	X	Y			
1	2	3	4	5	6
-	-	-	-	-	-

### Раздел 3

#### Сведения о местоположении измененных (уточненных) границ объекта

1. Система координат -

2. Сведения о характерных точках границ объекта

Обозначение характерных точек границ	Существующие координаты, м		Измененные (уточненные) координаты, м		Метод определения координат характерной точки	Средняя квадратическая погрешность положения характерной точки (Mt), м	Описание обозначения точки на местности (при наличии)
	X	Y	X	Y			
1	2	3	4	5	6	7	8
-	-	-	-	-	-	-	

3. Сведения о характерных точках части (частей) границы объекта

Обозначение характерных точек границ	Существующие координаты, м		Измененные (уточненные) координаты, м		Метод определения координат характерной точки	Средняя квадратическая погрешность положения характерной точки (Mt), м	Описание обозначения точки на местности (при наличии)
	X	Y	X	Y			
1	2	3	4	5	6	7	8
-	-	-	-	-	-	-	



## Раздел 4

### План границ объекта



Масштаб 1:10 000

Условные обозначения:

- - граница объекта, местоположение которого описано
- - границы муниципальных образований
- - границы зон с особыми условиями использования территорий
- - границы земельных участков по сведениям ЕГРН
- - характерная точка границы объекта

Подпись \_\_\_\_\_ Дата « \_\_\_\_\_ » \_\_\_\_\_ 20 \_\_\_\_ г.

Место для отиска печати (при наличии) лица, составившего описание местоположения границ объекта

## ОПИСАНИЕ МЕСТОПОЛОЖЕНИЯ ГРАНИЦ

д. Щербово

(наименование объекта, местоположение границ которого описано (далее - объект))

### Раздел 1

#### Сведения об объекте

№ п/п	Характеристики объекта	Описание характеристик
1	2	3
1.	Местоположение объекта	Московская область, городской округ Воскресенск
2.	Площадь объекта +/- величина погрешности определения площади (Р +/- Дельта Р)	643043 кв. м ± 281 кв. м
3.	Иные характеристики объекта	

## Раздел 2

### Сведения о местоположении границ объекта

1. Система координат МСК-50, зона 2

2. Сведения о характерных точках границ объекта

Обозначение характерных точек границ	Координаты, м		Метод определения координат характерной точки	Средняя квадратическая погрешность положения характерной точки (M <sub>t</sub> ), м	Описание обозначения точки на местности (при наличии)
	X	Y			
1	2	3	4	5	6
1	428178.66	2264447.97	Картометрический	0,1	-
2	428202.91	2264457.80	Картометрический	0,1	-
3	428239.72	2264353.23	Картометрический	0,1	-
4	428178.28	2264328.88	Картометрический	0,1	-
5	428162.32	2264329.19	Картометрический	0,1	-
6	428138.36	2264321.76	Картометрический	0,1	-
7	428146.97	2264297.12	Картометрический	0,1	-
8	428086.82	2264275.29	Картометрический	0,1	-
9	428079.83	2264294.56	Картометрический	0,1	-
10	428000.85	2264281.29	Картометрический	0,1	-
11	427920.69	2264266.13	Картометрический	0,1	-
12	427876.52	2264373.08	Картометрический	0,1	-
13	427830.90	2264386.44	Картометрический	0,1	-
14	427795.67	2264423.95	Картометрический	0,1	-
15	427651.54	2264427.81	Картометрический	0,1	-
16	427570.72	2264473.33	Картометрический	0,1	-
17	427494.31	2264441.20	Картометрический	0,1	-
18	427483.80	2264483.62	Картометрический	0,1	-
19	427488.12	2264498.83	Картометрический	0,1	-
20	427499.21	2264526.35	Картометрический	0,1	-
21	427510.64	2264554.70	Картометрический	0,1	-
22	427520.76	2264582.41	Картометрический	0,1	-
23	427528.25	2264607.02	Картометрический	0,1	-
24	427505.29	2264615.50	Картометрический	0,1	-
25	427500.35	2264603.00	Картометрический	0,1	-
26	427506.86	2264600.43	Картометрический	0,1	-
27	427509.28	2264606.56	Картометрический	0,1	-
28	427519.63	2264602.74	Картометрический	0,1	-
29	427514.12	2264584.64	Картометрический	0,1	-
30	427504.11	2264557.21	Картометрический	0,1	-
31	427492.72	2264528.97	Картометрический	0,1	-
32	427481.49	2264501.11	Картометрический	0,1	-
33	427480.40	2264497.34	Картометрический	0,1	-
34	427473.55	2264525.02	Картометрический	0,1	-
35	427472.29	2264530.10	Картометрический	0,1	-

## Раздел 2

### Сведения о местоположении границ объекта

Обозначение характерных точек границ	Координаты, м		Метод определения координат характерной точки	Средняя квадратическая погрешность положения характерной точки (Мт), м	Описание обозначения точки на местности (при наличии)
	X	Y			
1	2	3	4	5	6
36	427472.29	2264530.12	Картометрический	0,1	-
37	427472.26	2264530.22	Картометрический	0,1	-
38	427466.03	2264534.36	Картометрический	0,1	-
39	427464.22	2264535.56	Картометрический	0,1	-
40	427464.05	2264536.30	Картометрический	0,1	-
41	427430.64	2264656.01	Картометрический	0,1	-
42	427410.12	2264709.34	Картометрический	0,1	-
43	427404.82	2264729.05	Картометрический	0,1	-
44	427434.05	2264738.23	Картометрический	0,1	-
45	427503.75	2264793.13	Картометрический	0,1	-
46	427625.58	2264860.64	Картометрический	0,1	-
47	427693.81	2264886.39	Картометрический	0,1	-
48	427832.35	2264928.14	Картометрический	0,1	-
49	427886.66	2264941.37	Картометрический	0,1	-
50	427862.99	2265024.19	Картометрический	0,1	-
51	427848.39	2265155.97	Картометрический	0,1	-
52	427876.62	2265165.22	Картометрический	0,1	-
53	427867.34	2265194.70	Картометрический	0,1	-
54	427871.33	2265194.88	Картометрический	0,1	-
55	427874.79	2265191.44	Картометрический	0,1	-
56	427879.99	2265192.31	Картометрический	0,1	-
57	427879.73	2265195.27	Картометрический	0,1	-
58	427927.40	2265197.50	Картометрический	0,1	-
59	427984.48	2265169.66	Картометрический	0,1	-
60	428135.58	2265193.49	Картометрический	0,1	-
61	428182.23	2265183.36	Картометрический	0,1	-
62	428213.07	2265119.28	Картометрический	0,1	-
63	428239.92	2265035.80	Картометрический	0,1	-
64	428252.11	2265022.92	Картометрический	0,1	-
65	428359.57	2265043.72	Картометрический	0,1	-
66	428379.48	2265048.09	Картометрический	0,1	-
67	428416.56	2265048.61	Картометрический	0,1	-
68	428439.35	2265042.40	Картометрический	0,1	-
69	428455.67	2265020.92	Картометрический	0,1	-
70	428476.88	2264985.16	Картометрический	0,1	-
71	428488.20	2264965.22	Картометрический	0,1	-
72	428487.66	2264965.13	Картометрический	0,1	-
73	428490.27	2264957.98	Картометрический	0,1	-
74	428490.28	2264957.96	Картометрический	0,1	-
75	428497.27	2264938.82	Картометрический	0,1	-

## Раздел 2

### Сведения о местоположении границ объекта

Обозначение характерных точек границ	Координаты, м		Метод определения координат характерной точки	Средняя квадратическая погрешность положения характерной точки (Мт), м	Описание обозначения точки на местности (при наличии)
	X	Y			
1	2	3	4	5	6
76	428497.27	2264938.81	Картометрический	0,1	-
77	428499.13	2264933.72	Картометрический	0,1	-
78	428500.06	2264931.56	Картометрический	0,1	-
79	428502.21	2264931.71	Картометрический	0,1	-
80	428518.71	2264883.92	Картометрический	0,1	-
81	428538.87	2264809.23	Картометрический	0,1	-
82	428452.59	2264789.77	Картометрический	0,1	-
83	428470.75	2264733.67	Картометрический	0,1	-
84	428450.77	2264742.80	Картометрический	0,1	-
85	428403.71	2264723.95	Картометрический	0,1	-
86	428371.87	2264732.47	Картометрический	0,1	-
87	428276.75	2264686.63	Картометрический	0,1	-
88	428263.70	2264686.15	Картометрический	0,1	-
89	428265.47	2264708.70	Картометрический	0,1	-
90	428219.54	2264688.93	Картометрический	0,1	-
91	428176.29	2264668.55	Картометрический	0,1	-
92	428169.61	2264687.74	Картометрический	0,1	-
93	428146.26	2264678.80	Картометрический	0,1	-
94	428127.83	2264671.74	Картометрический	0,1	-
95	428066.41	2264651.12	Картометрический	0,1	-
96	428022.17	2264635.69	Картометрический	0,1	-
97	427800.41	2264559.60	Картометрический	0,1	-
98	427804.11	2264549.47	Картометрический	0,1	-
99	427811.78	2264529.58	Картометрический	0,1	-
100	427804.72	2264526.83	Картометрический	0,1	-
101	427808.90	2264515.15	Картометрический	0,1	-
102	427818.03	2264512.76	Картометрический	0,1	-
103	427826.71	2264489.43	Картометрический	0,1	-
104	427862.04	2264502.59	Картометрический	0,1	-
105	427874.10	2264469.90	Картометрический	0,1	-
106	427884.77	2264459.11	Картометрический	0,1	-
107	427888.82	2264455.21	Картометрический	0,1	-
108	427891.13	2264462.01	Картометрический	0,1	-
109	427893.42	2264465.57	Картометрический	0,1	-
110	427926.32	2264477.49	Картометрический	0,1	-
111	427984.16	2264498.64	Картометрический	0,1	-
112	427992.74	2264475.30	Картометрический	0,1	-
113	428001.87	2264449.81	Картометрический	0,1	-
114	428007.64	2264434.45	Картометрический	0,1	-
115	428014.31	2264418.25	Картометрический	0,1	-

## Раздел 2

### Сведения о местоположении границ объекта

Обозначение характерных точек границ	Координаты, м		Метод определения координат характерной точки	Средняя квадратическая погрешность положения характерной точки (Мт), м	Описание обозначения точки на местности (при наличии)
	X	Y			
1	2	3	4	5	6
116	428018.37	2264419.86	Картометрический	0,1	-
117	428027.83	2264394.90	Картометрический	0,1	-
118	428033.06	2264396.85	Картометрический	0,1	-
119	428037.19	2264398.51	Картометрический	0,1	-
120	428073.48	2264413.17	Картометрический	0,1	-
121	428080.80	2264416.05	Картометрический	0,1	-
122	428082.78	2264410.55	Картометрический	0,1	-
123	428088.09	2264412.68	Картометрический	0,1	-
124	428097.19	2264395.15	Картометрический	0,1	-
125	428126.35	2264412.35	Картометрический	0,1	-
126	428120.70	2264423.75	Картометрический	0,1	-
1	428178.66	2264447.97	Картометрический	0,1	-
127	427427.15	2263919.59	Картометрический	0,1	-
128	427453.14	2263898.73	Картометрический	0,1	-
129	427320.73	2263845.16	Картометрический	0,1	-
130	427113.80	2264242.17	Картометрический	0,1	-
131	427140.02	2264273.69	Картометрический	0,1	-
132	427158.32	2264275.97	Картометрический	0,1	-
133	427437.72	2264310.72	Картометрический	0,1	-
134	427492.48	2264369.46	Картометрический	0,1	-
135	427507.96	2264386.07	Картометрический	0,1	-
136	427496.01	2264434.31	Картометрический	0,1	-
137	427570.27	2264465.55	Картометрический	0,1	-
138	427648.11	2264421.71	Картометрический	0,1	-
139	427791.67	2264414.95	Картометрический	0,1	-
140	427826.71	2264379.19	Картометрический	0,1	-
141	427871.09	2264366.84	Картометрический	0,1	-
142	427916.02	2264257.51	Картометрический	0,1	-
143	428002.18	2264273.80	Картометрический	0,1	-
144	428074.85	2264286.01	Картометрический	0,1	-
145	428090.13	2264243.87	Картометрический	0,1	-
146	428061.01	2264232.50	Картометрический	0,1	-
147	427884.14	2264161.20	Картометрический	0,1	-
148	427828.63	2264297.96	Картометрический	0,1	-
149	427802.57	2264298.93	Картометрический	0,1	-
150	427819.51	2264319.93	Картометрический	0,1	-
151	427819.67	2264320.13	Картометрический	0,1	-
152	427791.50	2264388.41	Картометрический	0,1	-
153	427791.10	2264389.36	Картометрический	0,1	-
154	427614.79	2264354.91	Картометрический	0,1	-

**Раздел 2****Сведения о местоположении границ объекта**

Обозначение характерных точек границ	Координаты, м		Метод определения координат характерной точки	Средняя квадратическая погрешность положения характерной точки (Mt), м	Описание обозначения точки на местности (при наличии)
	X	Y			
1	2	3	4	5	6
155	427469.81	2264296.45	Картометрический	0,1	-
156	427440.82	2264242.90	Картометрический	0,1	-
157	427375.89	2264122.93	Картометрический	0,1	-
158	427376.22	2264039.53	Картометрический	0,1	-
127	427427.15	2263919.59	Картометрический	0,1	-

**3. Сведения о характерных точках части (частей) границы объекта**

Обозначение характерных точек границ	Координаты, м		Метод определения координат характерной точки	Средняя квадратическая погрешность положения характерной точки (Mt), м	Описание обозначения точки на местности (при наличии)
	X	Y			
1	2	3	4	5	6
-	-	-	-	-	-

### Раздел 3

#### Сведения о местоположении измененных (уточненных) границ объекта

1. Система координат -

2. Сведения о характерных точках границ объекта

Обозначение характерных точек границ	Существующие координаты, м		Измененные (уточненные) координаты, м		Метод определения координат характерной точки	Средняя квадратическая погрешность положения характерной точки (Mt), м	Описание обозначения точки на местности (при наличии)
	X	Y	X	Y			
1	2	3	4	5	6	7	8
-	-	-	-	-	-	-	

3. Сведения о характерных точках части (частей) границы объекта

Обозначение характерных точек границ	Существующие координаты, м		Измененные (уточненные) координаты, м		Метод определения координат характерной точки	Средняя квадратическая погрешность положения характерной точки (Mt), м	Описание обозначения точки на местности (при наличии)
	X	Y	X	Y			
1	2	3	4	5	6	7	8
-	-	-	-	-	-	-	



## Раздел 4

### План границ объекта



Масштаб 1:7 000

Условные обозначения:

- - граница объекта, местоположение которого описано
- - границы муниципальных образований
- - границы зон с особыми условиями использования территорий
- - границы земельных участков по сведениям ЕГРН
- - характерная точка границы объекта

Подпись \_\_\_\_\_ Дата «    »    20\_\_ г.

Место для оттиска печати (при наличии) лица, составившего описание местоположения границ объекта

## ОПИСАНИЕ МЕСТОПОЛОЖЕНИЯ ГРАНИЦ

### п. Виноградово

(наименование объекта, местоположение границ которого описано (далее - объект))

#### Раздел 1

#### Сведения об объекте

№ п/п	Характеристики объекта	Описание характеристик
1	2	3
1.	Местоположение объекта	Московская область, городской округ Воскресенск
2.	Площадь объекта +/- величина погрешности определения площади (Р +/- Дельта Р)	2385971 кв. м ± 541 кв. м
3.	Иные характеристики объекта	

## Раздел 2

### Сведения о местоположении границ объекта

1. Система координат МСК-50, зона 2

2. Сведения о характерных точках границ объекта

Обозначение характерных точек границ	Координаты, м		Метод определения координат характерной точки	Средняя квадратическая погрешность положения характерной точки (Mt), м	Описание обозначения точки на местности (при наличии)
	X	Y			
1	2	3	4	5	6
1	431347.42	2255338.24	Картометрический	0,1	-
2	431352.34	2255338.17	Картометрический	0,1	-
3	431354.78	2255332.51	Картометрический	0,1	-
4	431354.74	2255316.11	Картометрический	0,1	-
5	431354.28	2255298.10	Картометрический	0,1	-
6	431397.04	2255297.29	Картометрический	0,1	-
7	431462.85	2255294.61	Картометрический	0,1	-
8	431484.25	2255295.94	Картометрический	0,1	-
9	431503.70	2255296.67	Картометрический	0,1	-
10	431563.95	2255300.16	Картометрический	0,1	-
11	431596.99	2255299.14	Картометрический	0,1	-
12	431601.26	2255300.02	Картометрический	0,1	-
13	431640.91	2255299.52	Картометрический	0,1	-
14	431659.60	2255299.27	Картометрический	0,1	-
15	431669.00	2255299.12	Картометрический	0,1	-
16	431687.85	2255297.92	Картометрический	0,1	-
17	431760.60	2255322.19	Картометрический	0,1	-
18	431775.55	2255324.39	Картометрический	0,1	-
19	431781.11	2255314.45	Картометрический	0,1	-
20	431809.59	2255257.11	Картометрический	0,1	-
21	431855.31	2255148.64	Картометрический	0,1	-
22	431887.83	2255070.45	Картометрический	0,1	-
23	431910.44	2255019.10	Картометрический	0,1	-
24	431966.83	2254883.20	Картометрический	0,1	-
25	431947.73	2254849.28	Картометрический	0,1	-
26	431981.98	2254786.26	Картометрический	0,1	-
27	432068.70	2254592.85	Картометрический	0,1	-
28	432159.80	2254395.30	Картометрический	0,1	-
29	432298.30	2254073.12	Картометрический	0,1	-
30	432228.95	2254018.83	Картометрический	0,1	-
31	432219.14	2254010.25	Картометрический	0,1	-
32	431780.14	2253636.55	Картометрический	0,1	-
33	431798.41	2253607.34	Картометрический	0,1	-
34	431786.35	2253588.91	Картометрический	0,1	-
35	431763.17	2253625.95	Картометрический	0,1	-

## Раздел 2

### Сведения о местоположении границ объекта

Обозначение характерных точек границ	Координаты, м		Метод определения координат характерной точки	Средняя квадратическая погрешность положения характерной точки (Мт), м	Описание обозначения точки на местности (при наличии)
	X	Y			
1	2	3	4	5	6
36	431740.32	2253625.81	Картометрический	0,1	-
37	431682.22	2253623.45	Картометрический	0,1	-
38	431672.94	2253623.08	Картометрический	0,1	-
39	431652.53	2253623.22	Картометрический	0,1	-
40	431594.31	2253622.71	Картометрический	0,1	-
41	431522.30	2253598.69	Картометрический	0,1	-
42	431515.87	2253615.22	Картометрический	0,1	-
43	431507.57	2253632.70	Картометрический	0,1	-
44	431504.84	2253631.32	Картометрический	0,1	-
45	431502.21	2253629.99	Картометрический	0,1	-
46	431495.46	2253640.77	Картометрический	0,1	-
47	431498.98	2253642.70	Картометрический	0,1	-
48	431466.07	2253697.90	Картометрический	0,1	-
49	431453.59	2253717.45	Картометрический	0,1	-
50	431447.55	2253728.06	Картометрический	0,1	-
51	431435.50	2253746.49	Картометрический	0,1	-
52	431395.69	2253816.75	Картометрический	0,1	-
53	431378.24	2253806.45	Картометрический	0,1	-
54	431369.66	2253819.87	Картометрический	0,1	-
55	431389.16	2253829.67	Картометрический	0,1	-
56	431378.96	2253844.26	Картометрический	0,1	-
57	431385.58	2253848.89	Картометрический	0,1	-
58	431372.96	2253866.92	Картометрический	0,1	-
59	431392.95	2253880.91	Картометрический	0,1	-
60	431377.82	2253904.21	Картометрический	0,1	-
61	431349.90	2253889.77	Картометрический	0,1	-
62	431321.03	2253889.13	Картометрический	0,1	-
63	431284.53	2253951.64	Картометрический	0,1	-
64	431279.85	2253946.97	Картометрический	0,1	-
65	431251.26	2253998.15	Картометрический	0,1	-
66	431206.19	2253979.72	Картометрический	0,1	-
67	431206.01	2253987.88	Картометрический	0,1	-
68	431247.72	2254004.48	Картометрический	0,1	-
69	431243.73	2254011.65	Картометрический	0,1	-
70	431237.95	2254022.01	Картометрический	0,1	-
71	431193.70	2254101.32	Картометрический	0,1	-
72	431149.93	2254183.39	Картометрический	0,1	-
73	431176.80	2254199.37	Картометрический	0,1	-
74	431216.56	2254222.86	Картометрический	0,1	-
75	431201.52	2254277.72	Картометрический	0,1	-

## Раздел 2

### Сведения о местоположении границ объекта

Обозначение характерных точек границ	Координаты, м		Метод определения координат характерной точки	Средняя квадратическая погрешность положения характерной точки (Мт), м	Описание обозначения точки на местности (при наличии)
	X	Y			
1	2	3	4	5	6
76	431178.40	2254364.22	Картометрический	0,1	-
77	431166.79	2254407.68	Картометрический	0,1	-
78	431165.62	2254416.31	Картометрический	0,1	-
79	431165.08	2254443.89	Картометрический	0,1	-
80	431166.12	2254476.39	Картометрический	0,1	-
81	431160.27	2254506.12	Картометрический	0,1	-
82	431159.95	2254514.87	Картометрический	0,1	-
83	431052.41	2254489.02	Картометрический	0,1	-
84	431045.62	2254517.47	Картометрический	0,1	-
85	431010.51	2254509.17	Картометрический	0,1	-
86	431003.51	2254603.34	Картометрический	0,1	-
87	431025.07	2254604.95	Картометрический	0,1	-
88	431021.81	2254671.74	Картометрический	0,1	-
89	431048.11	2254674.88	Картометрический	0,1	-
90	431056.69	2254675.90	Картометрический	0,1	-
91	431044.08	2254900.89	Картометрический	0,1	-
92	431035.79	2255004.42	Картометрический	0,1	-
93	431059.86	2255005.92	Картометрический	0,1	-
94	431059.33	2255016.29	Картометрический	0,1	-
95	431155.47	2255022.14	Картометрический	0,1	-
96	431182.64	2255022.21	Картометрический	0,1	-
97	431183.58	2255180.20	Картометрический	0,1	-
98	431182.34	2255220.95	Картометрический	0,1	-
99	431169.51	2255284.02	Картометрический	0,1	-
100	431182.56	2255286.58	Картометрический	0,1	-
101	431185.48	2255287.36	Картометрический	0,1	-
102	431187.97	2255289.17	Картометрический	0,1	-
103	431190.68	2255290.45	Картометрический	0,1	-
104	431200.26	2255292.67	Картометрический	0,1	-
105	431200.13	2255293.11	Картометрический	0,1	-
106	431242.95	2255305.24	Картометрический	0,1	-
107	431281.43	2255317.55	Картометрический	0,1	-
108	431286.95	2255318.88	Картометрический	0,1	-
109	431289.39	2255319.58	Картометрический	0,1	-
110	431293.07	2255320.66	Картометрический	0,1	-
111	431302.68	2255323.46	Картометрический	0,1	-
112	431308.88	2255324.95	Картометрический	0,1	-
113	431311.80	2255325.89	Картометрический	0,1	-
114	431314.85	2255326.54	Картометрический	0,1	-
115	431332.44	2255326.44	Картометрический	0,1	-

## Раздел 2

### Сведения о местоположении границ объекта

Обозначение характерных точек границ	Координаты, м		Метод определения координат характерной точки	Средняя квадратическая погрешность положения характерной точки (Мт), м	Описание обозначения точки на местности (при наличии)
	X	Y			
1	2	3	4	5	6
116	431345.11	2255326.57	Картометрический	0,1	-
117	431347.26	2255326.69	Картометрический	0,1	-
1	431347.42	2255338.24	Картометрический	0,1	-
118	431876.39	2256162.18	Картометрический	0,1	-
119	431892.63	2256155.85	Картометрический	0,1	-
120	431891.19	2256155.18	Картометрический	0,1	-
121	431910.01	2256148.29	Картометрический	0,1	-
122	431942.77	2256133.73	Картометрический	0,1	-
123	431943.24	2256133.54	Картометрический	0,1	-
124	431955.30	2256128.89	Картометрический	0,1	-
125	431955.96	2256128.66	Картометрический	0,1	-
126	431972.25	2256123.67	Картометрический	0,1	-
127	431973.02	2256123.47	Картометрический	0,1	-
128	431990.56	2256119.59	Картометрический	0,1	-
129	431991.22	2256119.46	Картометрический	0,1	-
130	432007.72	2256116.97	Картометрический	0,1	-
131	432008.10	2256116.92	Картометрический	0,1	-
132	432021.13	2256115.46	Картометрический	0,1	-
133	432021.57	2256115.42	Картометрический	0,1	-
134	432024.99	2256115.19	Картометрический	0,1	-
135	432045.21	2256113.83	Картометрический	0,1	-
136	432045.42	2256113.82	Картометрический	0,1	-
137	432077.00	2256112.36	Картометрический	0,1	-
138	432123.60	2256109.94	Картометрический	0,1	-
139	432171.82	2256107.24	Картометрический	0,1	-
140	432171.90	2256107.23	Картометрический	0,1	-
141	432219.66	2256104.95	Картометрический	0,1	-
142	432270.04	2256102.52	Картометрический	0,1	-
143	432321.75	2256099.96	Картометрический	0,1	-
144	432343.05	2256098.38	Картометрический	0,1	-
145	432343.60	2256098.35	Картометрический	0,1	-
146	432358.08	2256098.07	Картометрический	0,1	-
147	432358.37	2256098.07	Картометрический	0,1	-
148	432373.62	2256098.21	Картометрический	0,1	-
149	432373.71	2256098.21	Картометрический	0,1	-
150	432388.89	2256098.49	Картометрический	0,1	-
151	432389.46	2256098.52	Картометрический	0,1	-
152	432409.56	2256100.04	Картометрический	0,1	-
153	432409.82	2256100.06	Картометрический	0,1	-
154	432435.58	2256102.69	Картометрический	0,1	-

## Раздел 2

### Сведения о местоположении границ объекта

Обозначение характерных точек границ	Координаты, м		Метод определения координат характерной точки	Средняя квадратическая погрешность положения характерной точки (Мт), м	Описание обозначения точки на местности (при наличии)
	X	Y			
1	2	3	4	5	6
155	432468.18	2256105.38	Картометрический	0,1	-
156	432500.81	2256107.94	Картометрический	0,1	-
157	432531.25	2256109.95	Картометрический	0,1	-
158	432531.48	2256109.96	Картометрический	0,1	-
159	432562.45	2256112.74	Картометрический	0,1	-
160	432597.67	2256115.78	Картометрический	0,1	-
161	432643.25	2256119.31	Картометрический	0,1	-
162	432689.64	2256122.42	Картометрический	0,1	-
163	432689.79	2256122.44	Картометрический	0,1	-
164	432730.06	2256125.76	Картометрический	0,1	-
165	432771.09	2256129.08	Картометрический	0,1	-
166	432800.92	2256131.10	Картометрический	0,1	-
167	432801.32	2256129.23	Картометрический	0,1	-
168	432776.09	2256070.32	Картометрический	0,1	-
169	432775.08	2256072.00	Картометрический	0,1	-
170	432735.12	2256078.67	Картометрический	0,1	-
171	432734.67	2256077.55	Картометрический	0,1	-
172	432730.91	2256067.98	Картометрический	0,1	-
173	432728.18	2256060.65	Картометрический	0,1	-
174	432727.94	2256060.01	Картометрический	0,1	-
175	432723.92	2256050.98	Картометрический	0,1	-
176	432722.69	2256047.03	Картометрический	0,1	-
177	432721.47	2256043.43	Картометрический	0,1	-
178	432757.50	2256026.30	Картометрический	0,1	-
179	432747.54	2256002.69	Картометрический	0,1	-
180	432767.55	2255981.40	Картометрический	0,1	-
181	432826.59	2255918.62	Картометрический	0,1	-
182	432818.60	2255907.94	Картометрический	0,1	-
183	432818.75	2255907.78	Картометрический	0,1	-
184	432819.96	2255905.82	Картометрический	0,1	-
185	432807.77	2255893.46	Картометрический	0,1	-
186	432752.99	2255820.20	Картометрический	0,1	-
187	432759.23	2255814.10	Картометрический	0,1	-
188	432773.89	2255830.16	Картометрический	0,1	-
189	432809.90	2255777.65	Картометрический	0,1	-
190	432802.83	2255769.90	Картометрический	0,1	-
191	432793.72	2255778.22	Картометрический	0,1	-
192	432679.32	2255662.22	Картометрический	0,1	-
193	432660.31	2255646.80	Картометрический	0,1	-
194	432658.26	2255644.78	Картометрический	0,1	-

## Раздел 2

### Сведения о местоположении границ объекта

Обозначение характерных точек границ	Координаты, м		Метод определения координат характерной точки	Средняя квадратическая погрешность положения характерной точки (Мт), м	Описание обозначения точки на местности (при наличии)
	X	Y			
1	2	3	4	5	6
195	432651.47	2255638.17	Картометрический	0,1	-
196	432650.66	2255638.96	Картометрический	0,1	-
197	432524.98	2255536.98	Картометрический	0,1	-
198	432490.25	2255509.10	Картометрический	0,1	-
199	432501.97	2255494.91	Картометрический	0,1	-
200	432480.28	2255470.21	Картометрический	0,1	-
201	432492.80	2255449.15	Картометрический	0,1	-
202	432509.55	2255421.00	Картометрический	0,1	-
203	432514.10	2255413.34	Картометрический	0,1	-
204	432576.87	2255438.44	Картометрический	0,1	-
205	432668.46	2255323.15	Картометрический	0,1	-
206	432667.66	2255321.98	Картометрический	0,1	-
207	432651.74	2255310.08	Картометрический	0,1	-
208	432648.88	2255307.94	Картометрический	0,1	-
209	432643.87	2255304.20	Картометрический	0,1	-
210	432589.41	2255263.48	Картометрический	0,1	-
211	432584.84	2255260.06	Картометрический	0,1	-
212	432524.92	2255215.25	Картометрический	0,1	-
213	432511.14	2255209.85	Картометрический	0,1	-
214	432510.83	2255199.61	Картометрический	0,1	-
215	432517.86	2255190.89	Картометрический	0,1	-
216	432551.72	2255216.40	Картометрический	0,1	-
217	432588.00	2255167.19	Картометрический	0,1	-
218	432547.25	2255135.17	Картометрический	0,1	-
219	432551.47	2255129.65	Картометрический	0,1	-
220	432559.57	2255119.08	Картометрический	0,1	-
221	432636.51	2255018.35	Картометрический	0,1	-
222	432637.45	2255017.09	Картометрический	0,1	-
223	432690.58	2255004.00	Картометрический	0,1	-
224	432698.05	2254991.53	Картометрический	0,1	-
225	432698.07	2254991.51	Картометрический	0,1	-
226	432708.51	2254974.13	Картометрический	0,1	-
227	432724.45	2254983.87	Картометрический	0,1	-
228	432793.42	2254948.27	Картометрический	0,1	-
229	432806.82	2254957.02	Картометрический	0,1	-
230	432807.37	2254956.18	Картометрический	0,1	-
231	432793.13	2254946.89	Картометрический	0,1	-
232	432724.87	2254982.52	Картометрический	0,1	-
233	432709.18	2254973.01	Картометрический	0,1	-
234	432714.71	2254963.79	Картометрический	0,1	-



## Раздел 2

### Сведения о местоположении границ объекта

Обозначение характерных точек границ	Координаты, м		Метод определения координат характерной точки	Средняя квадратическая погрешность положения характерной точки (Мт), м	Описание обозначения точки на местности (при наличии)
	X	Y			
1	2	3	4	5	6
235	432636.41	2254924.40	Картометрический	0,1	-
236	432590.58	2254901.34	Картометрический	0,1	-
237	432519.66	2254886.83	Картометрический	0,1	-
238	432528.46	2254868.42	Картометрический	0,1	-
239	432538.00	2254848.47	Картометрический	0,1	-
240	432547.54	2254828.52	Картометрический	0,1	-
241	432557.08	2254808.56	Картометрический	0,1	-
242	432566.62	2254788.61	Картометрический	0,1	-
243	432576.16	2254768.66	Картометрический	0,1	-
244	432585.70	2254748.71	Картометрический	0,1	-
245	432589.58	2254740.58	Картометрический	0,1	-
246	432595.24	2254728.75	Картометрический	0,1	-
247	432604.78	2254708.80	Картометрический	0,1	-
248	432616.64	2254684.00	Картометрический	0,1	-
249	432553.95	2254652.17	Картометрический	0,1	-
250	432539.65	2254644.91	Картометрический	0,1	-
251	432505.82	2254627.73	Картометрический	0,1	-
252	432494.19	2254621.83	Картометрический	0,1	-
253	432489.94	2254619.67	Картометрический	0,1	-
254	432504.65	2254588.76	Картометрический	0,1	-
255	432426.66	2254551.88	Картометрический	0,1	-
256	432393.90	2254516.63	Картометрический	0,1	-
257	432385.76	2254507.88	Картометрический	0,1	-
258	432387.86	2254503.18	Картометрический	0,1	-
259	432382.97	2254491.61	Картометрический	0,1	-
260	432384.03	2254489.03	Картометрический	0,1	-
261	432408.78	2254428.77	Картометрический	0,1	-
262	432407.11	2254426.87	Картометрический	0,1	-
263	432376.75	2254406.35	Картометрический	0,1	-
264	432376.47	2254406.16	Картометрический	0,1	-
265	432346.61	2254385.97	Картометрический	0,1	-
266	432346.40	2254385.83	Картометрический	0,1	-
267	432328.92	2254363.76	Картометрический	0,1	-
268	432325.32	2254360.07	Картометрический	0,1	-
269	432294.69	2254346.86	Картометрический	0,1	-
270	432292.60	2254345.96	Картометрический	0,1	-
271	432268.71	2254409.44	Картометрический	0,1	-
272	432264.89	2254419.60	Картометрический	0,1	-
273	432235.73	2254488.73	Картометрический	0,1	-
274	432198.41	2254577.18	Картометрический	0,1	-

## Раздел 2

### Сведения о местоположении границ объекта

Обозначение характерных точек границ	Координаты, м		Метод определения координат характерной точки	Средняя квадратическая погрешность положения характерной точки (Мт), м	Описание обозначения точки на местности (при наличии)
	X	Y			
1	2	3	4	5	6
275	432200.41	2254578.10	Картометрический	0,1	-
276	432378.91	2254660.10	Картометрический	0,1	-
277	432360.61	2254703.49	Картометрический	0,1	-
278	432374.63	2254709.25	Картометрический	0,1	-
279	432377.08	2254714.73	Картометрический	0,1	-
280	432345.73	2254787.49	Картометрический	0,1	-
281	432261.13	2254749.38	Картометрический	0,1	-
282	432274.54	2254719.43	Картометрический	0,1	-
283	432230.58	2254713.54	Картометрический	0,1	-
284	432200.08	2254713.54	Картометрический	0,1	-
285	432136.45	2254727.87	Картометрический	0,1	-
286	432092.46	2254800.04	Картометрический	0,1	-
287	432064.42	2254842.34	Картометрический	0,1	-
288	432032.36	2254911.88	Картометрический	0,1	-
289	432021.98	2254933.75	Картометрический	0,1	-
290	432021.88	2254933.91	Картометрический	0,1	-
291	432032.11	2254939.28	Картометрический	0,1	-
292	432033.62	2254938.84	Картометрический	0,1	-
293	432036.14	2254939.41	Картометрический	0,1	-
294	432167.10	2255004.26	Картометрический	0,1	-
295	432167.09	2255006.83	Картометрический	0,1	-
296	432174.40	2255010.45	Картометрический	0,1	-
297	432181.04	2255013.34	Картометрический	0,1	-
298	432181.49	2255013.53	Картометрический	0,1	-
299	432191.61	2255017.37	Картометрический	0,1	-
300	432192.52	2255016.85	Картометрический	0,1	-
301	432197.34	2255019.14	Картометрический	0,1	-
302	432233.10	2255036.16	Картометрический	0,1	-
303	432234.92	2255037.87	Картометрический	0,1	-
304	432244.78	2255042.97	Картометрический	0,1	-
305	432218.35	2255118.03	Картометрический	0,1	-
306	432202.14	2255166.67	Картометрический	0,1	-
307	432199.16	2255171.77	Картометрический	0,1	-
308	432200.17	2255172.33	Картометрический	0,1	-
309	432183.71	2255221.95	Картометрический	0,1	-
310	432167.98	2255269.22	Картометрический	0,1	-
311	432167.83	2255269.61	Картометрический	0,1	-
312	432169.27	2255271.46	Картометрический	0,1	-
313	432165.82	2255282.64	Картометрический	0,1	-
314	432163.47	2255285.88	Картометрический	0,1	-

## Раздел 2

### Сведения о местоположении границ объекта

Обозначение характерных точек границ	Координаты, м		Метод определения координат характерной точки	Средняя квадратическая погрешность положения характерной точки (Мт), м	Описание обозначения точки на местности (при наличии)
	X	Y			
1	2	3	4	5	6
315	432161.84	2255290.21	Картометрический	0,1	-
316	432162.48	2255292.21	Картометрический	0,1	-
317	432150.39	2255333.23	Картометрический	0,1	-
318	432148.25	2255334.64	Картометрический	0,1	-
319	432147.20	2255336.80	Картометрический	0,1	-
320	431975.71	2255319.50	Картометрический	0,1	-
321	431972.02	2255326.52	Картометрический	0,1	-
322	431955.24	2255378.39	Картометрический	0,1	-
323	431942.28	2255418.45	Картометрический	0,1	-
324	431921.21	2255452.21	Картометрический	0,1	-
325	431879.54	2255540.03	Картометрический	0,1	-
326	431796.49	2255504.84	Картометрический	0,1	-
327	431796.47	2255504.87	Картометрический	0,1	-
328	431773.77	2255558.31	Картометрический	0,1	-
329	431776.84	2255560.94	Картометрический	0,1	-
330	431834.60	2255584.24	Картометрический	0,1	-
331	431834.11	2255585.27	Картометрический	0,1	-
332	431856.02	2255594.30	Картометрический	0,1	-
333	431899.54	2255612.89	Картометрический	0,1	-
334	431917.68	2255619.67	Картометрический	0,1	-
335	431918.28	2255618.30	Картометрический	0,1	-
336	431931.33	2255624.01	Картометрический	0,1	-
337	431937.36	2255626.65	Картометрический	0,1	-
338	431968.57	2255638.68	Картометрический	0,1	-
339	431953.54	2255673.19	Картометрический	0,1	-
340	431953.47	2255673.36	Картометрический	0,1	-
341	431939.45	2255707.23	Картометрический	0,1	-
342	431926.28	2255737.49	Картометрический	0,1	-
343	431926.25	2255737.56	Картометрический	0,1	-
344	431924.49	2255741.70	Картометрический	0,1	-
345	431915.88	2255761.90	Картометрический	0,1	-
346	431903.10	2255791.63	Картометрический	0,1	-
347	431895.90	2255808.63	Картометрический	0,1	-
348	431895.82	2255808.83	Картометрический	0,1	-
349	431887.18	2255830.55	Картометрический	0,1	-
350	431881.02	2255844.97	Картометрический	0,1	-
351	431874.86	2255857.19	Картометрический	0,1	-
352	431871.17	2255863.06	Картометрический	0,1	-
353	431866.29	2255869.52	Картометрический	0,1	-
354	431855.78	2255881.02	Картометрический	0,1	-

## Раздел 2

### Сведения о местоположении границ объекта

Обозначение характерных точек границ	Координаты, м		Метод определения координат характерной точки	Средняя квадратическая погрешность положения характерной точки (Мт), м	Описание обозначения точки на местности (при наличии)
	X	Y			
1	2	3	4	5	6
355	431846.92	2255890.53	Картометрический	0,1	-
356	431838.84	2255898.44	Картометрический	0,1	-
357	431828.23	2255907.42	Картометрический	0,1	-
358	431820.88	2255913.33	Картометрический	0,1	-
359	431806.61	2255923.26	Картометрический	0,1	-
360	431797.48	2255929.31	Картометрический	0,1	-
361	431775.00	2255943.69	Картометрический	0,1	-
362	431765.77	2255949.36	Картометрический	0,1	-
363	431752.54	2255933.79	Картометрический	0,1	-
364	431710.11	2255881.31	Картометрический	0,1	-
365	431684.47	2255849.96	Картометрический	0,1	-
366	431672.42	2255835.18	Картометрический	0,1	-
367	431663.32	2255824.20	Картометрический	0,1	-
368	431657.32	2255816.87	Картометрический	0,1	-
369	431650.82	2255808.99	Картометрический	0,1	-
370	431647.41	2255805.23	Картометрический	0,1	-
371	431642.52	2255800.16	Картометрический	0,1	-
372	431641.29	2255798.86	Картометрический	0,1	-
373	431637.83	2255806.42	Картометрический	0,1	-
374	431624.04	2255840.91	Картометрический	0,1	-
375	431593.37	2255910.21	Картометрический	0,1	-
376	431594.06	2255910.76	Картометрический	0,1	-
377	431563.39	2255984.40	Картометрический	0,1	-
378	431547.79	2256021.86	Картометрический	0,1	-
379	431575.32	2256037.63	Картометрический	0,1	-
380	431601.77	2255974.95	Картометрический	0,1	-
381	431625.70	2255919.72	Картометрический	0,1	-
382	431634.61	2255923.79	Картометрический	0,1	-
383	431658.95	2255865.82	Картометрический	0,1	-
384	431740.67	2255960.50	Картометрический	0,1	-
385	431742.56	2255962.70	Картометрический	0,1	-
386	431743.39	2255962.04	Картометрический	0,1	-
387	431747.48	2255967.41	Картометрический	0,1	-
388	431758.32	2255984.21	Картометрический	0,1	-
389	431762.64	2255990.94	Картометрический	0,1	-
390	431766.98	2255997.66	Картометрический	0,1	-
391	431788.27	2256031.53	Картометрический	0,1	-
392	431794.67	2256034.58	Картометрический	0,1	-
393	431807.04	2256040.51	Картометрический	0,1	-
394	431808.85	2256043.83	Картометрический	0,1	-

## Раздел 2

### Сведения о местоположении границ объекта

Обозначение характерных точек границ	Координаты, м		Метод определения координат характерной точки	Средняя квадратическая погрешность положения характерной точки (Мт), м	Описание обозначения точки на местности (при наличии)
	X	Y			
1	2	3	4	5	6
395	431824.34	2256068.58	Картометрический	0,1	-
396	431826.87	2256078.31	Картометрический	0,1	-
397	431841.82	2256107.61	Картометрический	0,1	-
398	431842.30	2256107.35	Картометрический	0,1	-
399	431846.21	2256105.97	Картометрический	0,1	-
400	431869.75	2256149.58	Картометрический	0,1	-
401	431871.69	2256150.37	Картометрический	0,1	-
402	431874.32	2256156.54	Картометрический	0,1	-
118	431876.39	2256162.18	Картометрический	0,1	-
403	432082.29	2256072.84	Картометрический	0,1	-
404	432077.08	2256064.31	Картометрический	0,1	-
405	432039.26	2256002.77	Картометрический	0,1	-
406	432088.14	2255969.85	Картометрический	0,1	-
407	432058.49	2255929.43	Картометрический	0,1	-
408	432010.87	2255960.99	Картометрический	0,1	-
409	431980.65	2255916.52	Картометрический	0,1	-
410	432026.54	2255885.81	Картометрический	0,1	-
411	431941.59	2255767.23	Картометрический	0,1	-
412	431983.59	2255720.40	Картометрический	0,1	-
413	432098.70	2255832.76	Картометрический	0,1	-
414	432143.92	2255878.23	Картометрический	0,1	-
415	432170.58	2255931.55	Картометрический	0,1	-
416	432200.60	2255971.69	Картометрический	0,1	-
417	432182.26	2256001.81	Картометрический	0,1	-
418	432142.23	2256032.42	Картометрический	0,1	-
419	432135.73	2256036.80	Картометрический	0,1	-
403	432082.29	2256072.84	Картометрический	0,1	-
420	431547.34	2255760.52	Картометрический	0,1	-
421	431550.18	2255754.81	Картометрический	0,1	-
422	431560.38	2255734.29	Картометрический	0,1	-
423	431563.48	2255725.19	Картометрический	0,1	-
424	431608.24	2255628.74	Картометрический	0,1	-
425	431654.16	2255529.86	Картометрический	0,1	-
426	431654.38	2255526.88	Картометрический	0,1	-
427	431654.19	2255522.62	Картометрический	0,1	-
428	431653.72	2255516.20	Картометрический	0,1	-
429	431652.32	2255509.43	Картометрический	0,1	-
430	431650.41	2255503.68	Картометрический	0,1	-
431	431647.90	2255498.59	Картометрический	0,1	-
432	431644.99	2255493.91	Картометрический	0,1	-

## Раздел 2

### Сведения о местоположении границ объекта

Обозначение характерных точек границ	Координаты, м		Метод определения координат характерной точки	Средняя квадратическая погрешность положения характерной точки (Mт), м	Описание обозначения точки на местности (при наличии)
	X	Y			
1	2	3	4	5	6
433	431641.30	2255489.72	Картометрический	0,1	-
434	431638.55	2255487.09	Картометрический	0,1	-
435	431634.31	2255483.30	Картометрический	0,1	-
436	431630.68	2255480.30	Картометрический	0,1	-
437	431626.72	2255477.45	Картометрический	0,1	-
438	431621.47	2255474.12	Картометрический	0,1	-
439	431615.94	2255471.54	Картометрический	0,1	-
440	431610.49	2255469.55	Картометрический	0,1	-
441	431606.42	2255468.44	Картометрический	0,1	-
442	431600.58	2255466.94	Картометрический	0,1	-
443	431598.92	2255466.65	Картометрический	0,1	-
444	431579.40	2255469.24	Картометрический	0,1	-
445	431519.63	2255468.69	Картометрический	0,1	-
446	431519.48	2255480.21	Картометрический	0,1	-
447	431578.96	2255477.86	Картометрический	0,1	-
448	431584.91	2255478.08	Картометрический	0,1	-
449	431589.19	2255478.19	Картометрический	0,1	-
450	431594.12	2255478.75	Картометрический	0,1	-
451	431598.09	2255479.46	Картометрический	0,1	-
452	431603.16	2255480.78	Картометрический	0,1	-
453	431606.86	2255481.79	Картометрический	0,1	-
454	431611.25	2255483.42	Картометрический	0,1	-
455	431615.65	2255485.48	Картометрический	0,1	-
456	431619.64	2255488.07	Картометрический	0,1	-
457	431623.04	2255490.52	Картометрический	0,1	-
458	431626.05	2255493.04	Картометрический	0,1	-
459	431629.96	2255496.53	Картометрический	0,1	-
460	431632.28	2255498.75	Картометрический	0,1	-
461	431634.99	2255501.86	Картометрический	0,1	-
462	431636.81	2255504.90	Картометрический	0,1	-
463	431638.73	2255508.85	Картометрический	0,1	-
464	431640.06	2255512.99	Картометрический	0,1	-
465	431641.12	2255518.29	Картометрический	0,1	-
466	431641.45	2255523.38	Картометрический	0,1	-
467	431641.61	2255527.04	Картометрический	0,1	-
468	431641.31	2255530.78	Картометрический	0,1	-
469	431640.92	2255533.01	Картометрический	0,1	-
470	431638.84	2255538.10	Картометрический	0,1	-
471	431627.49	2255562.19	Картометрический	0,1	-
472	431602.89	2255614.74	Картометрический	0,1	-

## Раздел 2

### Сведения о местоположении границ объекта

Обозначение характерных точек границ	Координаты, м		Метод определения координат характерной точки	Средняя квадратическая погрешность положения характерной точки (Мт), м	Описание обозначения точки на местности (при наличии)
	X	Y			
1	2	3	4	5	6
473	431559.11	2255708.85	Картометрический	0,1	-
474	431553.80	2255719.88	Картометрический	0,1	-
475	431551.59	2255724.97	Картометрический	0,1	-
476	431550.11	2255729.05	Картометрический	0,1	-
477	431548.85	2255733.04	Картометрический	0,1	-
478	431547.67	2255737.56	Картометрический	0,1	-
479	431547.56	2255739.61	Картометрический	0,1	-
420	431547.34	2255760.52	Картометрический	0,1	-
480	431374.85	2255485.58	Картометрический	0,1	-
481	431394.05	2255483.53	Картометрический	0,1	-
482	431397.96	2255484.91	Картометрический	0,1	-
483	431421.03	2255484.03	Картометрический	0,1	-
484	431509.52	2255480.60	Картометрический	0,1	-
485	431509.65	2255467.82	Картометрический	0,1	-
486	431420.53	2255471.27	Картометрический	0,1	-
487	431379.29	2255472.86	Картометрический	0,1	-
488	431375.58	2255472.84	Картометрический	0,1	-
489	431372.78	2255472.33	Картометрический	0,1	-
490	431369.93	2255471.47	Картометрический	0,1	-
491	431366.76	2255470.28	Картометрический	0,1	-
492	431364.55	2255468.97	Картометрический	0,1	-
493	431362.43	2255466.86	Картометрический	0,1	-
494	431360.56	2255464.15	Картометрический	0,1	-
495	431359.26	2255462.02	Картометрический	0,1	-
496	431357.89	2255458.42	Картометрический	0,1	-
497	431357.33	2255454.64	Картометрический	0,1	-
498	431357.33	2255452.14	Картометрический	0,1	-
499	431344.59	2255449.84	Картометрический	0,1	-
500	431344.64	2255456.06	Картометрический	0,1	-
501	431345.72	2255462.30	Картометрический	0,1	-
502	431348.05	2255468.15	Картометрический	0,1	-
503	431349.95	2255471.25	Картометрический	0,1	-
504	431353.00	2255475.48	Картометрический	0,1	-
505	431357.36	2255479.55	Картометрический	0,1	-
506	431361.76	2255482.03	Картометрический	0,1	-
507	431366.03	2255483.62	Картометрический	0,1	-
508	431370.15	2255484.83	Картометрический	0,1	-
480	431374.85	2255485.58	Картометрический	0,1	-
509	431344.50	2255440.53	Картометрический	0,1	-
510	431353.48	2255440.39	Картометрический	0,1	-

**Раздел 2****Сведения о местоположении границ объекта**

Обозначение характерных точек границ	Координаты, м		Метод определения координат характерной точки	Средняя квадратическая погрешность положения характерной точки (Mt), м	Описание обозначения точки на местности (при наличии)
	X	Y			
1	2	3	4	5	6
511	431353.06	2255382.42	Картометрический	0,1	-
512	431344.23	2255382.42	Картометрический	0,1	-
513	431344.14	2255404.89	Картометрический	0,1	-
509	431344.50	2255440.53	Картометрический	0,1	-
514	431353.01	2255372.42	Картометрический	0,1	-
515	431352.56	2255348.17	Картометрический	0,1	-
516	431345.26	2255348.26	Картометрический	0,1	-
517	431345.27	2255349.01	Картометрический	0,1	-
518	431343.52	2255349.06	Картометрический	0,1	-
519	431344.23	2255372.42	Картометрический	0,1	-
514	431353.01	2255372.42	Картометрический	0,1	-

**3. Сведения о характерных точках части (частей) границы объекта**

Обозначение характерных точек границ	Координаты, м		Метод определения координат характерной точки	Средняя квадратическая погрешность положения характерной точки (Mt), м	Описание обозначения точки на местности (при наличии)
	X	Y			
1	2	3	4	5	6
-	-	-	-	-	-



### Раздел 3

#### Сведения о местоположении измененных (уточненных) границ объекта

1. Система координат -

2. Сведения о характерных точках границ объекта

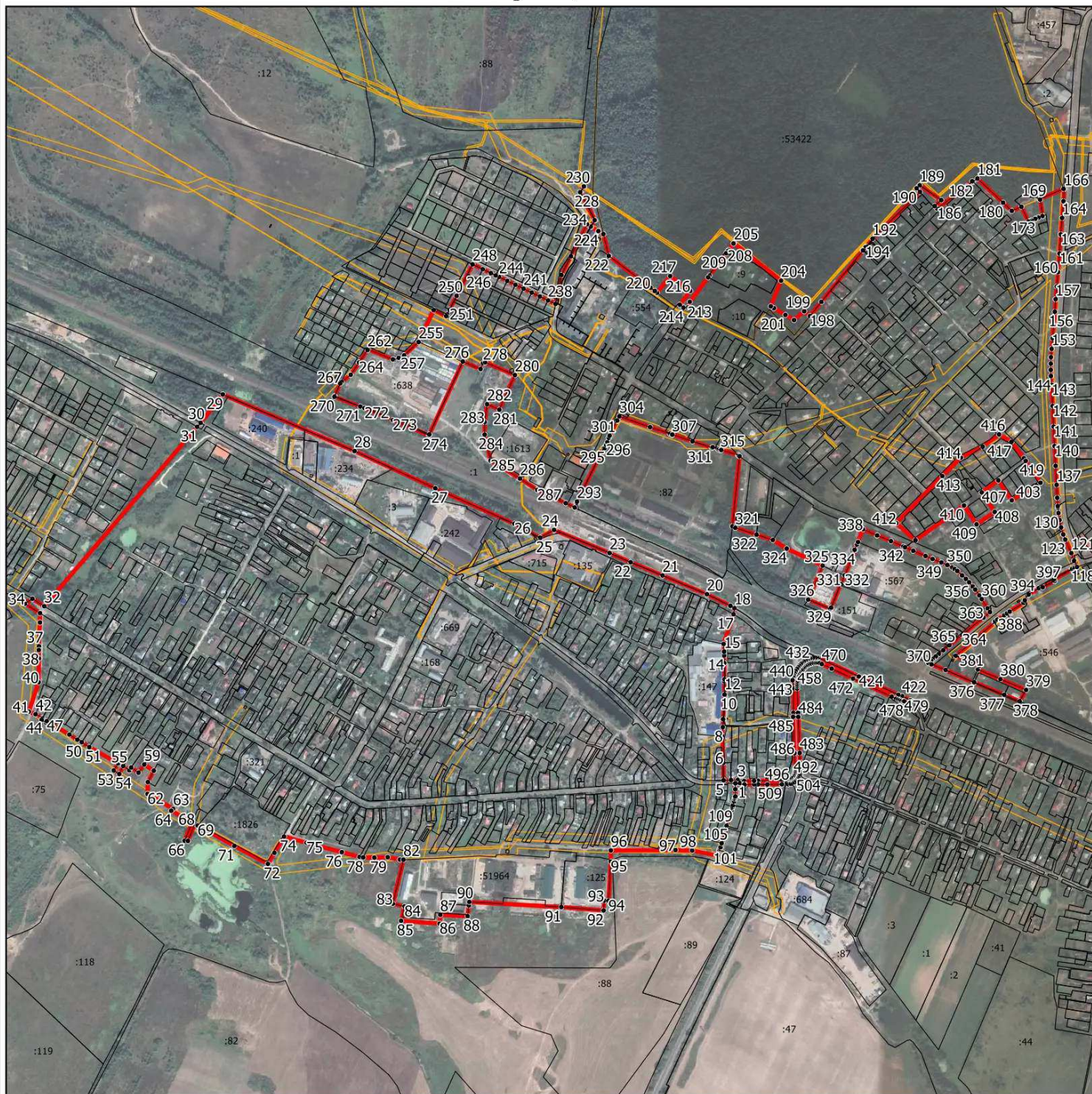
Обозначение характерных точек границ	Существующие координаты, м		Измененные (уточненные) координаты, м		Метод определения координат характерной точки	Средняя квадратическая погрешность положения характерной точки (Mt), м	Описание обозначения точки на местности (при наличии)
	X	Y	X	Y			
1	2	3	4	5	6	7	8
-	-	-	-	-	-	-	

3. Сведения о характерных точках части (частей) границы объекта

Обозначение характерных точек границ	Существующие координаты, м		Измененные (уточненные) координаты, м		Метод определения координат характерной точки	Средняя квадратическая погрешность положения характерной точки (Mt), м	Описание обозначения точки на местности (при наличии)
	X	Y	X	Y			
1	2	3	4	5	6	7	8
-	-	-	-	-	-	-	

## Раздел 4

### План границ объекта



Масштаб 1:13 000

Условные обозначения:

- - граница объекта, местоположение которого описано
- - границы муниципальных образований
- - границы зон с особыми условиями использования территорий
- - границы земельных участков по сведениям ЕГРН
- - характерная точка границы объекта

Подпись \_\_\_\_\_ Дата «    »    20    г.

Место для оттиска печати (при наличии) лица, составившего описание местоположения границ объекта

## ОПИСАНИЕ МЕСТОПОЛОЖЕНИЯ ГРАНИЦ

### п. Сетовка

(наименование объекта, местоположение границ которого описано (далее - объект))

#### Раздел 1

#### Сведения об объекте

№ п/п	Характеристики объекта	Описание характеристик
1	2	3
1.	Местоположение объекта	Московская область, городской округ Воскресенск
2.	Площадь объекта +/- величина погрешности определения площади (P +/- Дельта P)	777155 кв. м ± 309 кв. м
3.	Иные характеристики объекта	

**Раздел 2**

## Сведения о местоположении границ объекта

1. Система координат МСК-50, зона 2

2. Сведения о характерных точках границ объекта

Обозначение характерных точек границ	Координаты, м		Метод определения координат характерной точки	Средняя квадратическая погрешность положения характерной точки (Mt), м	Описание обозначения точки на местности (при наличии)
	X	Y			
1	2	3	4	5	6
1	412979.69	2252185.09	Картометрический	0,1	-
2	412961.38	2252159.22	Картометрический	0,1	-
3	412898.44	2252070.29	Картометрический	0,1	-
4	412909.71	2252053.23	Картометрический	0,1	-
5	413166.70	2251868.63	Картометрический	0,1	-
6	413225.04	2251826.71	Картометрический	0,1	-
7	413188.52	2251621.29	Картометрический	0,1	-
8	413215.04	2251595.22	Картометрический	0,1	-
9	413210.61	2251484.63	Картометрический	0,1	-
10	413167.81	2251379.24	Картометрический	0,1	-
11	413254.61	2251297.59	Картометрический	0,1	-
12	413318.54	2251231.54	Картометрический	0,1	-
13	413366.59	2251184.09	Картометрический	0,1	-
14	413368.85	2251181.61	Картометрический	0,1	-
15	413593.56	2251076.34	Картометрический	0,1	-
16	413602.42	2251070.81	Картометрический	0,1	-
17	413602.93	2251071.66	Картометрический	0,1	-
18	413672.65	2251167.14	Картометрический	0,1	-
19	413742.34	2251260.78	Картометрический	0,1	-
20	413746.81	2251257.45	Картометрический	0,1	-
21	413785.24	2251308.99	Картометрический	0,1	-
22	413801.64	2251303.19	Картометрический	0,1	-
23	413882.18	2251243.54	Картометрический	0,1	-
24	413927.16	2251201.15	Картометрический	0,1	-
25	413943.90	2251185.45	Картометрический	0,1	-
26	414005.09	2251139.93	Картометрический	0,1	-
27	414038.80	2251120.32	Картометрический	0,1	-
28	414199.70	2251325.72	Картометрический	0,1	-
29	414160.62	2251351.64	Картометрический	0,1	-
30	414060.87	2251418.28	Картометрический	0,1	-
31	414066.08	2251426.10	Картометрический	0,1	-
32	413915.38	2251526.99	Картометрический	0,1	-
33	413865.84	2251560.50	Картометрический	0,1	-
34	413815.41	2251593.99	Картометрический	0,1	-
35	413765.66	2251628.75	Картометрический	0,1	-

## Раздел 2

### Сведения о местоположении границ объекта

Обозначение характерных точек границ	Координаты, м		Метод определения координат характерной точки	Средняя квадратическая погрешность положения характерной точки (Мг), м	Описание обозначения точки на местности (при наличии)
	X	Y			
1	2	3	4	5	6
36	413715.50	2251663.24	Картометрический	0,1	-
37	413582.27	2251758.01	Картометрический	0,1	-
38	413579.39	2251754.14	Картометрический	0,1	-
39	413570.12	2251760.74	Картометрический	0,1	-
40	413572.86	2251764.74	Картометрический	0,1	-
41	413115.12	2252089.25	Картометрический	0,1	-
42	413064.45	2252124.90	Картометрический	0,1	-
1	412979.69	2252185.09	Картометрический	0,1	-
43	413236.50	2250996.39	Картометрический	0,1	-
44	413045.43	2250744.99	Картометрический	0,1	-
45	412936.99	2250633.57	Картометрический	0,1	-
46	413078.68	2250577.86	Картометрический	0,1	-
47	413182.75	2250536.94	Картометрический	0,1	-
48	413207.84	2250548.99	Картометрический	0,1	-
49	413223.28	2250557.74	Картометрический	0,1	-
50	413229.57	2250560.61	Картометрический	0,1	-
51	413237.53	2250553.85	Картометрический	0,1	-
52	413291.20	2250461.16	Картометрический	0,1	-
53	413364.69	2250503.72	Картометрический	0,1	-
54	413383.01	2250472.45	Картометрический	0,1	-
55	413400.61	2250440.90	Картометрический	0,1	-
56	413671.02	2250635.95	Картометрический	0,1	-
57	413764.45	2250705.32	Картометрический	0,1	-
58	413711.91	2250790.54	Картометрический	0,1	-
59	413684.50	2250768.90	Картометрический	0,1	-
60	413591.97	2250860.10	Картометрический	0,1	-
61	413538.30	2250911.99	Картометрический	0,1	-
62	413498.06	2250934.97	Картометрический	0,1	-
63	413407.41	2250969.71	Картометрический	0,1	-
64	413306.50	2250989.00	Картометрический	0,1	-
43	413236.50	2250996.39	Картометрический	0,1	-

### 3. Сведения о характерных точках части (частей) границы объекта

Обозначение характерных точек границ	Координаты, м		Метод определения координат характерной точки	Средняя квадратическая погрешность положения характерной точки (Мг), м	Описание обозначения точки на местности (при наличии)
	X	Y			
1	2	3	4	5	6
-	-	-	-	-	-

### Раздел 3

#### Сведения о местоположении измененных (уточненных) границ объекта

1. Система координат -

2. Сведения о характерных точках границ объекта

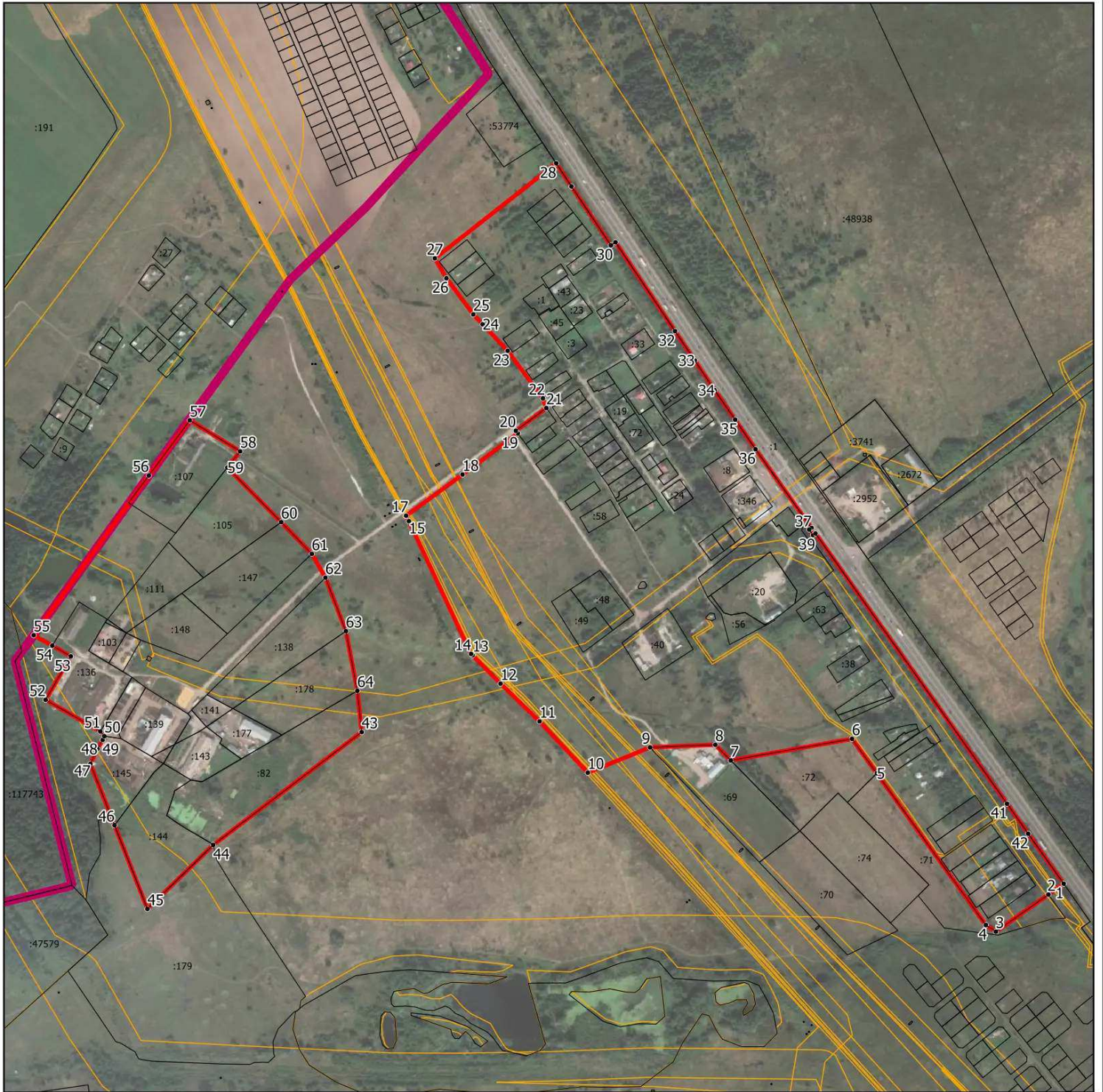
Обозначение характерных точек границ	Существующие координаты, м		Измененные (уточненные) координаты, м		Метод определения координат характерной точки	Средняя квадратическая погрешность положения характерной точки (Mt), м	Описание обозначения точки на местности (при наличии)
	X	Y	X	Y			
1	2	3	4	5	6	7	8
-	-	-	-	-	-	-	

3. Сведения о характерных точках части (частей) границы объекта

Обозначение характерных точек границ	Существующие координаты, м		Измененные (уточненные) координаты, м		Метод определения координат характерной точки	Средняя квадратическая погрешность положения характерной точки (Mt), м	Описание обозначения точки на местности (при наличии)
	X	Y	X	Y			
1	2	3	4	5	6	7	8
-	-	-	-	-	-	-	

## Раздел 4

### План границ объекта



Масштаб 1:9 000

Условные обозначения:

- - граница объекта, местоположение которого описано
- - границы муниципальных образований
- - границы зон с особыми условиями использования территорий
- - границы земельных участков по сведениям ЕГРН
- - характерная точка границы объекта

Подпись \_\_\_\_\_ Дата « \_\_\_\_\_ » \_\_\_\_\_ 20\_\_ г.

Место для отиска печати (при наличии) лица, составившего описание местоположения границ объекта

## ОПИСАНИЕ МЕСТОПОЛОЖЕНИЯ ГРАНИЦ

### п. станции Берендино

(наименование объекта, местоположение границ которого описано (далее - объект))

#### Раздел 1

#### Сведения об объекте

№ п/п	Характеристики объекта	Описание характеристик
1	2	3
1.	Местоположение объекта	Московская область, городской округ Воскресенск
2.	Площадь объекта +/- величина погрешности определения площади (P +/- Дельта P)	50860 кв. м ± 79 кв. м
3.	Иные характеристики объекта	



**Раздел 2**

## Сведения о местоположении границ объекта

1. Система координат МСК-50, зона 2

2. Сведения о характерных точках границ объекта

Обозначение характерных точек границ	Координаты, м		Метод определения координат характерной точки	Средняя квадратическая погрешность положения характерной точки (M <sub>t</sub> ), м	Описание обозначения точки на местности (при наличии)
	X	Y			
1	2	3	4	5	6
1	430009.26	2270581.89	Картометрический	0,1	-
2	429994.72	2270569.46	Картометрический	0,1	-
3	430002.47	2270559.50	Картометрический	0,1	-
4	430005.88	2270555.56	Картометрический	0,1	-
5	430007.09	2270553.74	Картометрический	0,1	-
6	430006.75	2270553.54	Картометрический	0,1	-
7	430009.12	2270549.58	Картометрический	0,1	-
8	430009.68	2270549.05	Картометрический	0,1	-
9	430010.26	2270547.15	Картометрический	0,1	-
10	430003.23	2270544.45	Картометрический	0,1	-
11	430002.07	2270546.16	Картометрический	0,1	-
12	430000.04	2270544.31	Картометрический	0,1	-
13	429980.61	2270558.31	Картометрический	0,1	-
14	429991.62	2270567.02	Картометрический	0,1	-
15	429991.63	2270567.12	Картометрический	0,1	-
16	429983.98	2270561.57	Картометрический	0,1	-
17	429937.14	2270524.26	Картометрический	0,1	-
18	429914.53	2270506.25	Картометрический	0,1	-
19	429918.30	2270508.01	Картометрический	0,1	-
20	429934.40	2270472.74	Картометрический	0,1	-
21	429966.73	2270486.80	Картометрический	0,1	-
22	429989.47	2270496.34	Картометрический	0,1	-
23	430005.83	2270502.97	Картометрический	0,1	-
24	430014.05	2270505.24	Картометрический	0,1	-
25	430020.52	2270504.24	Картометрический	0,1	-
26	430025.63	2270504.99	Картометрический	0,1	-
27	430051.42	2270514.56	Картометрический	0,1	-
28	430051.88	2270514.66	Картометрический	0,1	-
29	430081.27	2270520.23	Картометрический	0,1	-
30	430081.55	2270520.28	Картометрический	0,1	-
31	430093.81	2270522.33	Картометрический	0,1	-
32	430098.57	2270515.88	Картометрический	0,1	-
33	430103.70	2270516.98	Картометрический	0,1	-
34	430107.80	2270518.92	Картометрический	0,1	-
35	430083.07	2270552.37	Картометрический	0,1	-

## Раздел 2

### Сведения о местоположении границ объекта

Обозначение характерных точек границ	Координаты, м		Метод определения координат характерной точки	Средняя квадратическая погрешность положения характерной точки (Мт), м	Описание обозначения точки на местности (при наличии)
	X	Y			
1	2	3	4	5	6
36	430102.37	2270566.64	Картометрический	0,1	-
37	430127.10	2270533.19	Картометрический	0,1	-
38	430126.90	2270533.04	Картометрический	0,1	-
39	430126.77	2270532.95	Картометрический	0,1	-
40	430135.21	2270519.75	Картометрический	0,1	-
41	430125.34	2270513.44	Картометрический	0,1	-
42	430124.97	2270513.21	Картометрический	0,1	-
43	430118.92	2270509.71	Картометрический	0,1	-
44	430118.20	2270509.33	Картометрический	0,1	-
45	430112.84	2270506.78	Картометрический	0,1	-
46	430111.83	2270506.37	Картометрический	0,1	-
47	430106.79	2270504.62	Картометрический	0,1	-
48	430105.63	2270504.29	Картометрический	0,1	-
49	430098.79	2270502.81	Картометрический	0,1	-
50	430098.25	2270502.70	Картометрический	0,1	-
51	430091.05	2270501.54	Картометрический	0,1	-
52	430084.86	2270500.55	Картометрический	0,1	-
53	430055.83	2270495.05	Картометрический	0,1	-
54	430030.18	2270488.94	Картометрический	0,1	-
55	430011.62	2270483.83	Картометрический	0,1	-
56	429995.87	2270478.93	Картометрический	0,1	-
57	429983.20	2270474.63	Картометрический	0,1	-
58	429966.34	2270468.06	Картометрический	0,1	-
59	429952.94	2270462.11	Картометрический	0,1	-
60	429935.29	2270453.15	Картометрический	0,1	-
61	429935.23	2270453.12	Картометрический	0,1	-
62	429920.72	2270445.87	Картометрический	0,1	-
63	429909.80	2270439.99	Картометрический	0,1	-
64	429898.97	2270433.88	Картометрический	0,1	-
65	429885.52	2270425.12	Картометрический	0,1	-
66	429863.25	2270409.66	Картометрический	0,1	-
67	429862.96	2270409.47	Картометрический	0,1	-
68	429842.64	2270396.37	Картометрический	0,1	-
69	429821.01	2270382.55	Картометрический	0,1	-
70	429820.84	2270382.44	Картометрический	0,1	-
71	429804.37	2270372.39	Картометрический	0,1	-
72	429785.77	2270360.22	Картометрический	0,1	-
73	429785.70	2270360.17	Картометрический	0,1	-
74	429772.92	2270351.95	Картометрический	0,1	-
75	429772.26	2270351.56	Картометрический	0,1	-

## Раздел 2

### Сведения о местоположении границ объекта

Обозначение характерных точек границ	Координаты, м		Метод определения координат характерной точки	Средняя квадратическая погрешность положения характерной точки (Мт), м	Описание обозначения точки на местности (при наличии)
	X	Y			
1	2	3	4	5	6
76	429756.93	2270343.29	Картометрический	0,1	-
77	429756.72	2270343.18	Картометрический	0,1	-
78	429741.55	2270335.43	Картометрический	0,1	-
79	429741.18	2270335.26	Картометрический	0,1	-
80	429717.80	2270324.49	Картометрический	0,1	-
81	429693.78	2270313.35	Картометрический	0,1	-
82	429668.48	2270301.79	Картометрический	0,1	-
83	429644.88	2270290.63	Картометрический	0,1	-
84	429643.06	2270289.76	Картометрический	0,1	-
85	429631.73	2270306.52	Картометрический	0,1	-
86	429631.73	2270306.53	Картометрический	0,1	-
87	429627.48	2270312.81	Картометрический	0,1	-
88	429616.33	2270307.52	Картометрический	0,1	-
89	429615.87	2270307.29	Картометрический	0,1	-
90	429599.26	2270298.80	Картометрический	0,1	-
91	429599.08	2270298.70	Картометрический	0,1	-
92	429755.99	2270415.60	Картометрический	0,1	-
93	429756.62	2270415.99	Картометрический	0,1	-
94	429770.97	2270392.11	Картометрический	0,1	-
95	429771.09	2270392.01	Картометрический	0,1	-
96	429769.81	2270390.99	Картометрический	0,1	-
97	429759.91	2270407.45	Картометрический	0,1	-
98	429757.32	2270405.90	Картометрический	0,1	-
99	429737.89	2270393.60	Картометрический	0,1	-
100	429749.75	2270375.02	Картометрический	0,1	-
101	429720.59	2270351.80	Картометрический	0,1	-
102	429708.12	2270342.35	Картометрический	0,1	-
103	429707.12	2270341.59	Картометрический	0,1	-
104	429709.40	2270342.64	Картометрический	0,1	-
105	429729.34	2270351.82	Картометрический	0,1	-
106	429731.68	2270347.39	Картометрический	0,1	-
107	429734.82	2270348.84	Картометрический	0,1	-
108	429749.85	2270356.51	Картометрический	0,1	-
109	429764.97	2270364.67	Картометрический	0,1	-
110	429777.57	2270372.78	Картометрический	0,1	-
111	429796.29	2270385.03	Картометрический	0,1	-
112	429796.42	2270385.11	Картометрический	0,1	-
113	429801.94	2270388.48	Картометрический	0,1	-
114	429799.07	2270392.59	Картометрический	0,1	-
115	429810.33	2270399.46	Картометрический	0,1	-

## Раздел 2

### Сведения о местоположении границ объекта

Обозначение характерных точек границ	Координаты, м		Метод определения координат характерной точки	Средняя квадратическая погрешность положения характерной точки (Мт), м	Описание обозначения точки на местности (при наличии)
	X	Y			
1	2	3	4	5	6
116	429831.82	2270413.18	Картометрический	0,1	-
117	429851.98	2270426.19	Картометрический	0,1	-
118	429868.53	2270435.29	Картометрический	0,1	-
119	429868.98	2270435.59	Картометрический	0,1	-
120	429851.13	2270455.76	Картометрический	0,1	-
121	429844.10	2270450.16	Картометрический	0,1	-
122	429851.11	2270445.44	Картометрический	0,1	-
123	429857.05	2270438.52	Картометрический	0,1	-
124	429849.85	2270432.79	Картометрический	0,1	-
125	429828.53	2270415.78	Картометрический	0,1	-
126	429817.12	2270428.67	Картометрический	0,1	-
127	429791.53	2270408.30	Картометрический	0,1	-
128	429776.77	2270428.89	Картометрический	0,1	-
129	429945.45	2270536.79	Картометрический	0,1	-
130	429974.78	2270557.19	Картометрический	0,1	-
1	430009.26	2270581.89	Картометрический	0,1	-
131	429893.82	2270489.76	Картометрический	0,1	-
132	429888.65	2270485.64	Картометрический	0,1	-
133	429892.52	2270483.02	Картометрический	0,1	-
134	429894.91	2270479.55	Картометрический	0,1	-
135	429895.73	2270480.05	Картометрический	0,1	-
136	429909.72	2270461.10	Картометрический	0,1	-
137	429912.40	2270462.47	Картометрический	0,1	-
138	429897.59	2270480.85	Картометрический	0,1	-
131	429893.82	2270489.76	Картометрический	0,1	-
139	430365.35	2270841.55	Картометрический	0,1	-
140	430385.49	2270813.17	Картометрический	0,1	-
141	430319.26	2270761.53	Картометрический	0,1	-
142	430319.29	2270761.49	Картометрический	0,1	-
143	430335.68	2270744.86	Картометрический	0,1	-
144	430329.26	2270740.38	Картометрический	0,1	-
145	430313.08	2270763.55	Картометрический	0,1	-
146	430310.58	2270768.36	Картометрический	0,1	-
147	430281.78	2270750.95	Картометрический	0,1	-
148	430272.68	2270742.78	Картометрический	0,1	-
149	430275.84	2270738.85	Картометрический	0,1	-
150	430256.56	2270721.55	Картометрический	0,1	-
151	430251.05	2270728.02	Картометрический	0,1	-
152	430225.26	2270705.06	Картометрический	0,1	-
153	430240.14	2270688.37	Картометрический	0,1	-

## Раздел 2

### Сведения о местоположении границ объекта

Обозначение характерных точек границ	Координаты, м		Метод определения координат характерной точки	Средняя квадратическая погрешность положения характерной точки (Мт), м	Описание обозначения точки на местности (при наличии)
	X	Y			
1	2	3	4	5	6
154	430241.68	2270689.31	Картометрический	0,1	-
155	430246.85	2270692.54	Картометрический	0,1	-
156	430257.14	2270699.36	Картометрический	0,1	-
157	430262.84	2270702.78	Картометрический	0,1	-
158	430264.46	2270700.54	Картометрический	0,1	-
159	430272.62	2270705.98	Картометрический	0,1	-
160	430274.86	2270702.52	Картометрический	0,1	-
161	430221.99	2270665.72	Картометрический	0,1	-
162	430228.68	2270657.57	Картометрический	0,1	-
163	430238.90	2270645.20	Картометрический	0,1	-
164	430235.50	2270640.50	Картометрический	0,1	-
165	430248.35	2270635.42	Картометрический	0,1	-
166	430246.13	2270631.09	Картометрический	0,1	-
167	430238.57	2270624.13	Картометрический	0,1	-
168	430261.21	2270606.88	Картометрический	0,1	-
169	430256.50	2270598.83	Картометрический	0,1	-
170	430274.98	2270582.13	Картометрический	0,1	-
171	430277.03	2270579.88	Картометрический	0,1	-
172	430274.71	2270578.13	Картометрический	0,1	-
173	430270.45	2270575.54	Картометрический	0,1	-
174	430268.09	2270574.73	Картометрический	0,1	-
175	430266.59	2270574.68	Картометрический	0,1	-
176	430263.05	2270573.82	Картометрический	0,1	-
177	430261.78	2270573.58	Картометрический	0,1	-
178	430261.57	2270573.73	Картометрический	0,1	-
179	430261.36	2270573.89	Картометрический	0,1	-
180	430260.11	2270575.89	Картометрический	0,1	-
181	430255.81	2270581.15	Картометрический	0,1	-
182	430252.75	2270584.33	Картометрический	0,1	-
183	430257.73	2270590.77	Картометрический	0,1	-
184	430259.97	2270593.65	Картометрический	0,1	-
185	430259.34	2270593.91	Картометрический	0,1	-
186	430256.79	2270595.60	Картометрический	0,1	-
187	430254.83	2270599.00	Картометрический	0,1	-
188	430250.87	2270599.51	Картометрический	0,1	-
189	430247.20	2270601.52	Картометрический	0,1	-
190	430240.07	2270605.92	Картометрический	0,1	-
191	430235.98	2270603.97	Картометрический	0,1	-
192	430236.79	2270602.24	Картометрический	0,1	-
193	430246.99	2270581.22	Картометрический	0,1	-

## Раздел 2

### Сведения о местоположении границ объекта

Обозначение характерных точек границ	Координаты, м		Метод определения координат характерной точки	Средняя квадратическая погрешность положения характерной точки (Mт), м	Описание обозначения точки на местности (при наличии)
	X	Y			
1	2	3	4	5	6
194	430246.48	2270573.04	Картометрический	0,1	-
195	430246.70	2270572.36	Картометрический	0,1	-
196	430239.23	2270570.02	Картометрический	0,1	-
197	430235.49	2270568.85	Картометрический	0,1	-
198	430233.32	2270573.39	Картометрический	0,1	-
199	430227.82	2270584.93	Картометрический	0,1	-
200	430215.51	2270612.16	Картометрический	0,1	-
201	430211.97	2270620.07	Картометрический	0,1	-
202	430215.23	2270620.36	Картометрический	0,1	-
203	430215.60	2270620.35	Картометрический	0,1	-
204	430215.97	2270620.34	Картометрический	0,1	-
205	430212.53	2270625.88	Картометрический	0,1	-
206	430198.82	2270646.71	Картометрический	0,1	-
207	430204.80	2270650.94	Картометрический	0,1	-
208	430212.79	2270660.07	Картометрический	0,1	-
209	430214.72	2270661.93	Картометрический	0,1	-
210	430215.04	2270662.24	Картометрический	0,1	-
211	430214.87	2270662.48	Картометрический	0,1	-
212	430205.21	2270675.63	Картометрический	0,1	-
213	430190.58	2270662.82	Картометрический	0,1	-
214	430198.05	2270651.08	Картометрический	0,1	-
215	430197.20	2270650.57	Картометрический	0,1	-
216	430198.05	2270649.04	Картометрический	0,1	-
217	430189.59	2270643.15	Картометрический	0,1	-
218	430140.79	2270606.32	Картометрический	0,1	-
219	430069.42	2270552.46	Картометрический	0,1	-
220	430055.52	2270571.39	Картометрический	0,1	-
221	430050.46	2270568.25	Картометрический	0,1	-
222	430043.90	2270564.06	Картометрический	0,1	-
223	430041.11	2270562.44	Картометрический	0,1	-
224	430026.04	2270555.69	Картометрический	0,1	-
225	430011.15	2270579.17	Картометрический	0,1	-
226	430009.36	2270581.97	Картометрический	0,1	-
227	430022.16	2270591.13	Картометрический	0,1	-
228	430032.30	2270598.40	Картометрический	0,1	-
229	430090.35	2270639.99	Картометрический	0,1	-
230	430083.76	2270649.87	Картометрический	0,1	-
231	430096.30	2270658.33	Картометрический	0,1	-
232	430101.51	2270650.99	Картометрический	0,1	-
233	430187.85	2270710.22	Картометрический	0,1	-

## Раздел 2

### Сведения о местоположении границ объекта

Обозначение характерных точек границ	Координаты, м		Метод определения координат характерной точки	Средняя квадратическая погрешность положения характерной точки (Мт), м	Описание обозначения точки на местности (при наличии)
	X	Y			
1	2	3	4	5	6
234	430252.55	2270758.09	Картометрический	0,1	-
235	430252.61	2270758.14	Картометрический	0,1	-
236	430264.15	2270741.72	Картометрический	0,1	-
237	430269.96	2270746.10	Картометрический	0,1	-
238	430290.05	2270761.45	Картометрический	0,1	-
239	430296.53	2270766.09	Картометрический	0,1	-
240	430308.07	2270774.96	Картометрический	0,1	-
241	430295.85	2270790.13	Картометрический	0,1	-
242	430295.91	2270790.17	Картометрический	0,1	-
139	430365.35	2270841.55	Картометрический	0,1	-
243	430178.18	2270683.95	Картометрический	0,1	-
244	430174.07	2270681.79	Картометрический	0,1	-
245	430175.54	2270679.40	Картометрический	0,1	-
246	430172.56	2270677.40	Картометрический	0,1	-
247	430170.72	2270676.12	Картометрический	0,1	-
248	430164.39	2270670.00	Картометрический	0,1	-
249	430166.69	2270667.33	Картометрический	0,1	-
250	430174.42	2270657.65	Картометрический	0,1	-
251	430175.92	2270655.70	Картометрический	0,1	-
252	430192.57	2270667.10	Картометрический	0,1	-
253	430194.21	2270668.44	Картометрический	0,1	-
254	430193.67	2270669.76	Картометрический	0,1	-
255	430191.68	2270668.55	Картометрический	0,1	-
256	430191.43	2270668.69	Картометрический	0,1	-
257	430181.97	2270683.38	Картометрический	0,1	-
258	430179.52	2270682.13	Картометрический	0,1	-
243	430178.18	2270683.95	Картометрический	0,1	-
259	430035.30	2270598.91	Картометрический	0,1	-
260	430033.08	2270597.28	Картометрический	0,1	-
261	430038.15	2270589.87	Картометрический	0,1	-
262	430040.71	2270591.54	Картометрический	0,1	-
263	430039.21	2270593.60	Картометрический	0,1	-
259	430035.30	2270598.91	Картометрический	0,1	-
264	430286.94	2270682.84	Картометрический	0,1	-
265	430298.26	2270666.20	Картометрический	0,1	-
266	430299.24	2270658.49	Картометрический	0,1	-
267	430318.38	2270658.54	Картометрический	0,1	-
268	430319.42	2270659.13	Картометрический	0,1	-
269	430319.60	2270649.91	Картометрический	0,1	-
270	430302.88	2270617.86	Картометрический	0,1	-

## Раздел 2

### Сведения о местоположении границ объекта

Обозначение характерных точек границ	Координаты, м		Метод определения координат характерной точки	Средняя квадратическая погрешность положения характерной точки (Mт), м	Описание обозначения точки на местности (при наличии)
	X	Y			
1	2	3	4	5	6
271	430297.40	2270622.62	Картометрический	0,1	-
272	430282.21	2270636.54	Картометрический	0,1	-
273	430282.20	2270636.55	Картометрический	0,1	-
274	430277.41	2270641.06	Картометрический	0,1	-
275	430276.50	2270639.84	Картометрический	0,1	-
276	430269.41	2270647.65	Картометрический	0,1	-
277	430266.33	2270651.88	Картометрический	0,1	-
278	430264.59	2270653.73	Картометрический	0,1	-
279	430261.33	2270654.97	Картометрический	0,1	-
280	430278.17	2270677.95	Картометрический	0,1	-
281	430281.77	2270680.33	Картометрический	0,1	-
264	430286.94	2270682.84	Картометрический	0,1	-
282	430266.69	2270554.22	Картометрический	0,1	-
283	430278.77	2270542.98	Картометрический	0,1	-
284	430284.95	2270549.58	Картометрический	0,1	-
285	430295.22	2270539.44	Картометрический	0,1	-
286	430306.41	2270551.66	Картометрический	0,1	-
287	430330.21	2270523.98	Картометрический	0,1	-
288	430330.21	2270523.97	Картометрический	0,1	-
289	430314.75	2270508.27	Картометрический	0,1	-
290	430325.45	2270497.69	Картометрический	0,1	-
291	430315.24	2270488.98	Картометрический	0,1	-
292	430303.76	2270502.08	Картометрический	0,1	-
293	430289.53	2270518.75	Картометрический	0,1	-
294	430269.97	2270540.07	Картометрический	0,1	-
295	430266.42	2270544.62	Картометрический	0,1	-
296	430263.34	2270548.96	Картометрический	0,1	-
297	430262.38	2270550.69	Картометрический	0,1	-
282	430266.69	2270554.22	Картометрический	0,1	-
298	429872.89	2270410.11	Картометрический	0,1	-
299	429889.02	2270376.65	Картометрический	0,1	-
300	429856.23	2270363.47	Картометрический	0,1	-
301	429844.96	2270397.25	Картометрический	0,1	-
298	429872.89	2270410.11	Картометрический	0,1	-
302	430057.12	2270565.63	Картометрический	0,1	-
303	430071.40	2270547.64	Картометрический	0,1	-
304	430067.05	2270544.48	Картометрический	0,1	-
305	430069.19	2270541.49	Картометрический	0,1	-
306	430067.63	2270539.02	Картометрический	0,1	-
307	430073.65	2270531.64	Картометрический	0,1	-



## Раздел 2

### Сведения о местоположении границ объекта

Обозначение характерных точек границ	Координаты, м		Метод определения координат характерной точки	Средняя квадратическая погрешность положения характерной точки (Мт), м	Описание обозначения точки на местности (при наличии)
	X	Y			
1	2	3	4	5	6
308	430074.68	2270529.93	Картометрический	0,1	-
309	430071.36	2270527.92	Картометрический	0,1	-
310	430070.50	2270529.32	Картометрический	0,1	-
311	430053.52	2270515.52	Картометрический	0,1	-
312	430053.09	2270515.99	Картометрический	0,1	-
313	430048.44	2270521.90	Картометрический	0,1	-
314	430048.88	2270522.25	Картометрический	0,1	-
315	430032.74	2270547.29	Картометрический	0,1	-
316	430034.26	2270550.68	Картометрический	0,1	-
302	430057.12	2270565.63	Картометрический	0,1	-
317	430246.67	2270570.29	Картометрический	0,1	-
318	430261.69	2270548.48	Картометрический	0,1	-
319	430262.66	2270546.52	Картометрический	0,1	-
320	430248.36	2270536.72	Картометрический	0,1	-
321	430243.30	2270533.25	Картометрический	0,1	-
322	430230.17	2270555.49	Картометрический	0,1	-
323	430226.99	2270560.93	Картометрический	0,1	-
324	430230.21	2270563.00	Картометрический	0,1	-
325	430237.20	2270566.56	Картометрический	0,1	-
326	430244.53	2270569.78	Картометрический	0,1	-
317	430246.67	2270570.29	Картометрический	0,1	-
327	430198.69	2270615.34	Картометрический	0,1	-
328	430200.43	2270611.85	Картометрический	0,1	-
329	430204.69	2270603.57	Картометрический	0,1	-
330	430220.82	2270571.10	Картометрический	0,1	-
331	430219.80	2270570.51	Картометрический	0,1	-
332	430215.16	2270567.92	Картометрический	0,1	-
333	430214.13	2270567.45	Картометрический	0,1	-
334	430207.32	2270570.55	Картометрический	0,1	-
335	430187.23	2270603.44	Картометрический	0,1	-
336	430192.72	2270607.15	Картометрический	0,1	-
337	430190.87	2270610.23	Картометрический	0,1	-
327	430198.69	2270615.34	Картометрический	0,1	-
338	430251.19	2270514.40	Картометрический	0,1	-
339	430251.81	2270510.87	Картометрический	0,1	-
340	430266.92	2270488.11	Картометрический	0,1	-
341	430251.85	2270476.73	Картометрический	0,1	-
342	430236.87	2270496.58	Картометрический	0,1	-
343	430246.28	2270503.69	Картометрический	0,1	-
344	430243.04	2270508.55	Картометрический	0,1	-

## Раздел 2

### Сведения о местоположении границ объекта

Обозначение характерных точек границ	Координаты, м		Метод определения координат характерной точки	Средняя квадратическая погрешность положения характерной точки (Mf), м	Описание обозначения точки на местности (при наличии)
	X	Y			
1	2	3	4	5	6
338	430251.19	2270514.40	Картометрический	0,1	-
345	430383.18	2270734.29	Картометрический	0,1	-
346	430391.76	2270725.96	Картометрический	0,1	-
347	430398.43	2270720.96	Картометрический	0,1	-
348	430390.54	2270703.43	Картометрический	0,1	-
349	430380.88	2270709.81	Картометрический	0,1	-
350	430380.82	2270710.57	Картометрический	0,1	-
351	430365.64	2270721.48	Картометрический	0,1	-
345	430383.18	2270734.29	Картометрический	0,1	-
352	429947.99	2270521.35	Картометрический	0,1	-
353	429953.24	2270514.27	Картометрический	0,1	-
354	429959.66	2270504.30	Картометрический	0,1	-
355	429963.50	2270497.68	Картометрический	0,1	-
356	429969.69	2270488.14	Картометрический	0,1	-
357	429960.55	2270484.25	Картометрический	0,1	-
358	429960.36	2270484.70	Картометрический	0,1	-
359	429959.21	2270487.41	Картометрический	0,1	-
360	429953.52	2270498.77	Картометрический	0,1	-
361	429950.68	2270506.28	Картометрический	0,1	-
362	429942.55	2270517.30	Картометрический	0,1	-
363	429945.45	2270519.64	Картометрический	0,1	-
352	429947.99	2270521.35	Картометрический	0,1	-

### 3. Сведения о характерных точках части (частей) границы объекта

Обозначение характерных точек границ	Координаты, м		Метод определения координат характерной точки	Средняя квадратическая погрешность положения характерной точки (Mf), м	Описание обозначения точки на местности (при наличии)
	X	Y			
1	2	3	4	5	6
-	-	-	-	-	-

### Раздел 3

#### Сведения о местоположении измененных (уточненных) границ объекта

1. Система координат -

2. Сведения о характерных точках границ объекта

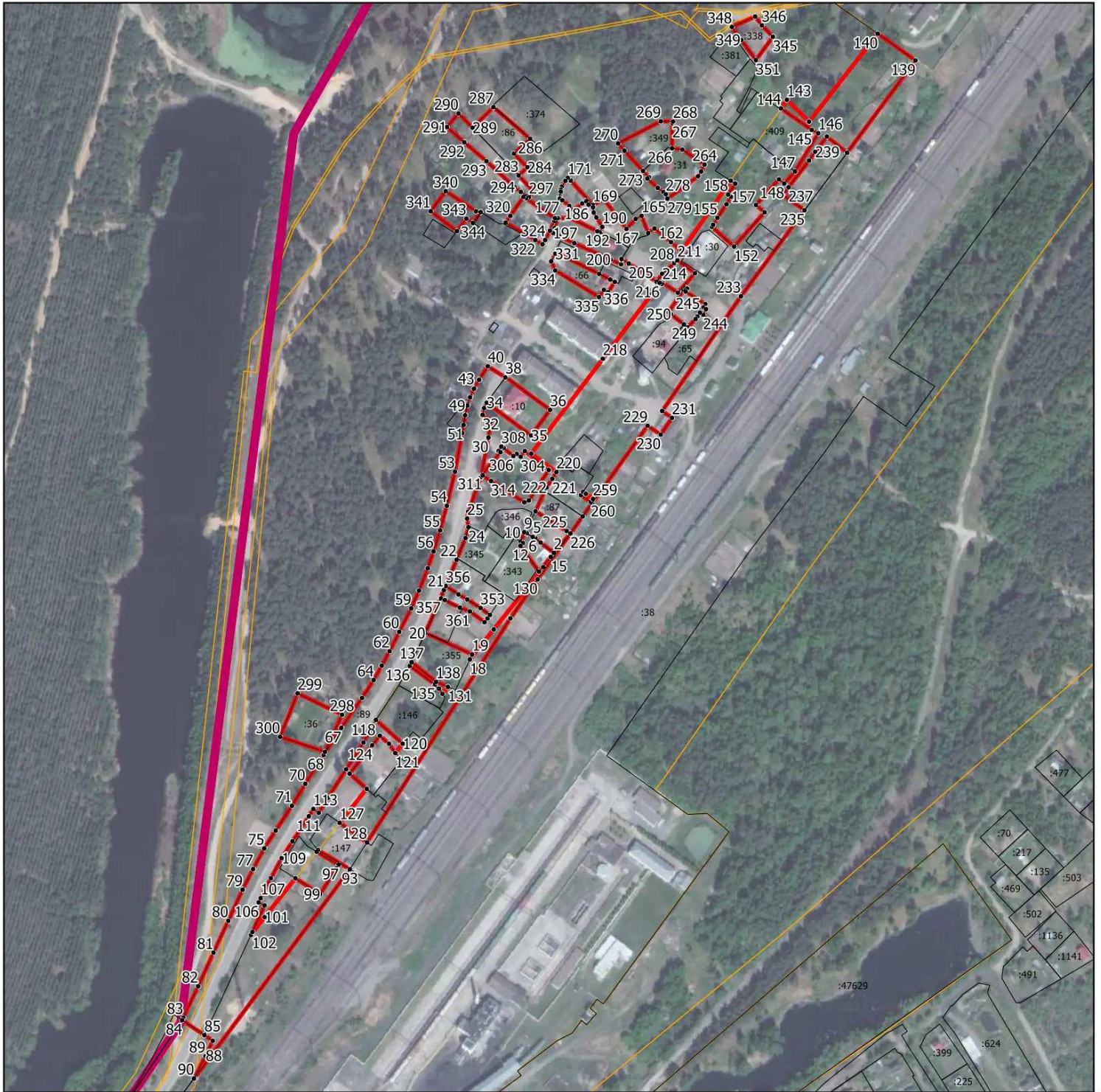
Обозначение характерных точек границ	Существующие координаты, м		Измененные (уточненные) координаты, м		Метод определения координат характерной точки	Средняя квадратическая погрешность положения характерной точки (Mt), м	Описание обозначения точки на местности (при наличии)
	X	Y	X	Y			
1	2	3	4	5	6	7	8
-	-	-	-	-	-	-	

3. Сведения о характерных точках части (частей) границы объекта

Обозначение характерных точек границ	Существующие координаты, м		Измененные (уточненные) координаты, м		Метод определения координат характерной точки	Средняя квадратическая погрешность положения характерной точки (Mt), м	Описание обозначения точки на местности (при наличии)
	X	Y	X	Y			
1	2	3	4	5	6	7	8
-	-	-	-	-	-	-	

## Раздел 4

### План границ объекта



Масштаб 1:4 000

Условные обозначения:

- - граница объекта, местоположение которого описано
- - границы муниципальных образований
- - границы зон с особыми условиями использования территорий
- - границы земельных участков по сведениям ЕГРН
- - характерная точка границы объекта

Подпись \_\_\_\_\_ Дата «    »    20    г.

Место для отиска печати (при наличии) лица, составившего описание местоположения границ объекта

## ОПИСАНИЕ МЕСТОПОЛОЖЕНИЯ ГРАНИЦ

р.п. им. Цюрупы

(наименование объекта, местоположение границ которого описано (далее - объект))

### Раздел 1

#### Сведения об объекте

№ п/п	Характеристики объекта	Описание характеристик
1	2	3
1.	Местоположение объекта	Московская область, городской округ Воскресенск
2.	Площадь объекта +/- величина погрешности определения площади (Р +/- Дельта Р)	7760984 кв. м ± 975 кв. м
3.	Иные характеристики объекта	

## Раздел 2

### Сведения о местоположении границ объекта

1. Система координат МСК-50, зона 2

2. Сведения о характерных точках границ объекта

Обозначение характерных точек границ	Координаты, м		Метод определения координат характерной точки	Средняя квадратическая погрешность положения характерной точки (Mt), м	Описание обозначения точки на местности (при наличии)
	X	Y			
1	2	3	4	5	6
1	437855.30	2263316.38	Картометрический	0,1	-
2	437864.81	2263303.97	Картометрический	0,1	-
3	437911.98	2263242.36	Картометрический	0,1	-
4	437936.78	2263209.98	Картометрический	0,1	-
5	437935.85	2263190.62	Картометрический	0,1	-
6	437935.37	2263180.63	Картометрический	0,1	-
7	437930.91	2263113.52	Картометрический	0,1	-
8	437925.09	2263097.43	Картометрический	0,1	-
9	437865.26	2262967.27	Картометрический	0,1	-
10	437859.36	2262954.04	Картометрический	0,1	-
11	437879.90	2262949.96	Картометрический	0,1	-
12	437859.66	2262895.47	Картометрический	0,1	-
13	437849.50	2262862.88	Картометрический	0,1	-
14	437849.16	2262858.47	Картометрический	0,1	-
15	437856.25	2262863.06	Картометрический	0,1	-
16	437864.78	2262868.59	Картометрический	0,1	-
17	438081.47	2262460.72	Картометрический	0,1	-
18	438104.47	2262472.84	Картометрический	0,1	-
19	438282.77	2262569.91	Картометрический	0,1	-
20	438364.78	2262441.41	Картометрический	0,1	-
21	438393.23	2262458.28	Картометрический	0,1	-
22	438431.31	2262458.75	Картометрический	0,1	-
23	438588.56	2262245.03	Картометрический	0,1	-
24	438655.95	2262152.94	Картометрический	0,1	-
25	438688.75	2262121.78	Картометрический	0,1	-
26	438691.34	2262116.31	Картометрический	0,1	-
27	438686.67	2262113.34	Картометрический	0,1	-
28	438684.88	2262112.20	Картометрический	0,1	-
29	438671.41	2262103.64	Картометрический	0,1	-
30	438627.59	2262084.17	Картометрический	0,1	-
31	438604.77	2262079.97	Картометрический	0,1	-
32	438570.41	2262074.97	Картометрический	0,1	-
33	438561.38	2262070.91	Картометрический	0,1	-
34	438673.80	2261832.05	Картометрический	0,1	-
35	438749.92	2261842.83	Картометрический	0,1	-

## Раздел 2

### Сведения о местоположении границ объекта

Обозначение характерных точек границ	Координаты, м		Метод определения координат характерной точки	Средняя квадратическая погрешность положения характерной точки (Мт), м	Описание обозначения точки на местности (при наличии)
	X	Y			
1	2	3	4	5	6
36	438751.92	2261843.11	Картометрический	0,1	-
37	438757.14	2261843.84	Картометрический	0,1	-
38	438767.77	2261830.19	Картометрический	0,1	-
39	438802.67	2261742.94	Картометрический	0,1	-
40	438826.19	2261684.52	Картометрический	0,1	-
41	438838.33	2261676.94	Картометрический	0,1	-
42	438947.55	2261711.42	Картометрический	0,1	-
43	438947.55	2261711.52	Картометрический	0,1	-
44	439013.84	2261744.12	Картометрический	0,1	-
45	439000.53	2261820.62	Картометрический	0,1	-
46	439119.78	2261856.89	Картометрический	0,1	-
47	439041.94	2262236.00	Картометрический	0,1	-
48	439040.70	2262241.94	Картометрический	0,1	-
49	439030.08	2262293.72	Картометрический	0,1	-
50	439123.69	2262336.31	Картометрический	0,1	-
51	439130.21	2262338.63	Картометрический	0,1	-
52	439143.75	2262343.44	Картометрический	0,1	-
53	439147.92	2262344.92	Картометрический	0,1	-
54	439153.31	2262346.84	Картометрический	0,1	-
55	439157.62	2262347.92	Картометрический	0,1	-
56	439175.44	2262352.36	Картометрический	0,1	-
57	439202.90	2262359.21	Картометрический	0,1	-
58	439258.18	2262373.06	Картометрический	0,1	-
59	439267.56	2262376.07	Картометрический	0,1	-
60	439294.68	2262384.41	Картометрический	0,1	-
61	439322.21	2262388.96	Картометрический	0,1	-
62	439374.27	2262246.26	Картометрический	0,1	-
63	439391.50	2262220.90	Картометрический	0,1	-
64	439413.40	2262163.45	Картометрический	0,1	-
65	439424.49	2262133.93	Картометрический	0,1	-
66	439427.74	2262128.75	Картометрический	0,1	-
67	439440.34	2262108.70	Картометрический	0,1	-
68	439455.26	2262086.15	Картометрический	0,1	-
69	439425.73	2262066.31	Картометрический	0,1	-
70	439414.42	2262059.02	Картометрический	0,1	-
71	439407.80	2262056.33	Картометрический	0,1	-
72	439434.22	2261945.88	Картометрический	0,1	-
73	439466.40	2261854.86	Картометрический	0,1	-
74	439483.12	2261816.45	Картометрический	0,1	-
75	439502.54	2261773.53	Картометрический	0,1	-

## Раздел 2

### Сведения о местоположении границ объекта

Обозначение характерных точек границ	Координаты, м		Метод определения координат характерной точки	Средняя квадратическая погрешность положения характерной точки (Mt), м	Описание обозначения точки на местности (при наличии)
	X	Y			
1	2	3	4	5	6
76	439510.46	2261763.53	Картометрический	0,1	-
77	439528.24	2261763.98	Картометрический	0,1	-
78	439627.78	2261766.13	Картометрический	0,1	-
79	439641.83	2261768.45	Картометрический	0,1	-
80	439652.97	2261771.85	Картометрический	0,1	-
81	439653.18	2261771.92	Картометрический	0,1	-
82	439671.53	2261779.06	Картометрический	0,1	-
83	439671.66	2261779.12	Картометрический	0,1	-
84	439689.23	2261786.90	Картометрический	0,1	-
85	439713.76	2261797.36	Картометрический	0,1	-
86	439713.97	2261797.46	Картометрический	0,1	-
87	439728.52	2261805.09	Картометрический	0,1	-
88	439728.60	2261805.13	Картометрический	0,1	-
89	439747.31	2261815.67	Картометрический	0,1	-
90	439753.91	2261825.17	Картометрический	0,1	-
91	439756.40	2261825.98	Картометрический	0,1	-
92	439778.57	2261838.35	Картометрический	0,1	-
93	439800.87	2261853.03	Картометрический	0,1	-
94	439810.60	2261856.88	Картометрический	0,1	-
95	439814.05	2261851.34	Картометрический	0,1	-
96	439835.03	2261864.16	Картометрический	0,1	-
97	439847.84	2261871.98	Картометрический	0,1	-
98	439836.17	2261889.85	Картометрический	0,1	-
99	439833.05	2261894.63	Картометрический	0,1	-
100	439837.78	2261897.28	Картометрический	0,1	-
101	439912.38	2261933.16	Картометрический	0,1	-
102	439924.52	2261940.05	Картометрический	0,1	-
103	439932.17	2261943.77	Картометрический	0,1	-
104	439947.98	2261912.45	Картометрический	0,1	-
105	439956.40	2261893.81	Картометрический	0,1	-
106	439960.88	2261883.92	Картометрический	0,1	-
107	439963.81	2261877.42	Картометрический	0,1	-
108	439967.00	2261870.37	Картометрический	0,1	-
109	439966.97	2261870.36	Картометрический	0,1	-
110	439980.35	2261831.39	Картометрический	0,1	-
111	439991.57	2261802.27	Картометрический	0,1	-
112	439996.10	2261791.68	Картометрический	0,1	-
113	440002.48	2261772.25	Картометрический	0,1	-
114	440008.67	2261760.17	Картометрический	0,1	-
115	440016.13	2261761.34	Картометрический	0,1	-



## Раздел 2

### Сведения о местоположении границ объекта

Обозначение характерных точек границ	Координаты, м		Метод определения координат характерной точки	Средняя квадратическая погрешность положения характерной точки (Мт), м	Описание обозначения точки на местности (при наличии)
	X	Y			
1	2	3	4	5	6
116	440016.20	2261761.35	Картометрический	0,1	-
117	440018.77	2261761.75	Картометрический	0,1	-
118	440037.93	2261770.06	Картометрический	0,1	-
119	440057.16	2261778.70	Картометрический	0,1	-
120	440057.86	2261777.16	Картометрический	0,1	-
121	440076.54	2261785.39	Картометрический	0,1	-
122	440094.96	2261793.50	Картометрический	0,1	-
123	440113.40	2261801.21	Картометрический	0,1	-
124	440131.62	2261810.47	Картометрический	0,1	-
125	440149.72	2261818.65	Картометрический	0,1	-
126	440168.42	2261827.07	Картометрический	0,1	-
127	440174.05	2261830.11	Картометрический	0,1	-
128	440192.84	2261838.03	Картометрический	0,1	-
129	440211.36	2261846.14	Картометрический	0,1	-
130	440229.54	2261854.14	Картометрический	0,1	-
131	440247.95	2261861.96	Картометрический	0,1	-
132	440265.41	2261869.47	Картометрический	0,1	-
133	440284.85	2261877.56	Картометрический	0,1	-
134	440305.09	2261886.40	Картометрический	0,1	-
135	440324.53	2261894.42	Картометрический	0,1	-
136	440307.40	2261934.18	Картометрический	0,1	-
137	440302.43	2261940.42	Картометрический	0,1	-
138	440287.22	2261976.86	Картометрический	0,1	-
139	440288.20	2261977.34	Картометрический	0,1	-
140	440271.18	2262015.50	Картометрический	0,1	-
141	440265.94	2262020.52	Картометрический	0,1	-
142	440261.61	2262030.58	Картометрический	0,1	-
143	440249.73	2262057.48	Картометрический	0,1	-
144	440251.22	2262057.99	Картометрический	0,1	-
145	440234.94	2262094.36	Картометрический	0,1	-
146	440233.82	2262093.87	Картометрический	0,1	-
147	440232.01	2262100.70	Картометрический	0,1	-
148	440215.76	2262137.49	Картометрический	0,1	-
149	440215.42	2262137.35	Картометрический	0,1	-
150	440198.58	2262174.78	Картометрический	0,1	-
151	440195.15	2262182.68	Картометрический	0,1	-
152	440178.27	2262220.51	Картометрический	0,1	-
153	440162.96	2262256.14	Картометрический	0,1	-
154	440160.00	2262263.09	Картометрический	0,1	-
155	440161.75	2262263.94	Картометрический	0,1	-

## Раздел 2

### Сведения о местоположении границ объекта

Обозначение характерных точек границ	Координаты, м		Метод определения координат характерной точки	Средняя квадратическая погрешность положения характерной точки (Мт), м	Описание обозначения точки на местности (при наличии)
	X	Y			
1	2	3	4	5	6
156	440172.55	2262255.18	Картометрический	0,1	-
157	440214.13	2262221.48	Картометрический	0,1	-
158	440344.52	2262435.15	Картометрический	0,1	-
159	440183.06	2262548.02	Картометрический	0,1	-
160	440223.43	2262617.55	Картометрический	0,1	-
161	440342.40	2262573.39	Картометрический	0,1	-
162	440458.29	2262578.37	Картометрический	0,1	-
163	440477.50	2262607.79	Картометрический	0,1	-
164	440663.96	2262610.72	Картометрический	0,1	-
165	440675.61	2262606.01	Картометрический	0,1	-
166	440750.67	2262594.16	Картометрический	0,1	-
167	440760.49	2262566.35	Картометрический	0,1	-
168	440718.46	2262527.52	Картометрический	0,1	-
169	440760.89	2262401.13	Картометрический	0,1	-
170	440747.81	2262344.70	Картометрический	0,1	-
171	440783.88	2262162.47	Картометрический	0,1	-
172	440795.98	2261999.10	Картометрический	0,1	-
173	440697.96	2261826.05	Картометрический	0,1	-
174	440612.04	2261731.66	Картометрический	0,1	-
175	440484.97	2261649.37	Картометрический	0,1	-
176	440451.09	2261505.37	Картометрический	0,1	-
177	440520.07	2261309.32	Картометрический	0,1	-
178	440494.66	2261126.59	Картометрический	0,1	-
179	440557.58	2261118.12	Картометрический	0,1	-
180	440620.51	2261207.67	Картометрический	0,1	-
181	440685.86	2261196.78	Картометрический	0,1	-
182	440748.79	2261061.24	Картометрический	0,1	-
183	440747.58	2260964.43	Картометрический	0,1	-
184	440687.07	2260798.64	Картометрический	0,1	-
185	440580.58	2260721.19	Картометрический	0,1	-
186	440516.44	2260578.39	Картометрический	0,1	-
187	440413.58	2260519.10	Картометрический	0,1	-
188	440353.57	2260402.53	Картометрический	0,1	-
189	440382.55	2260334.91	Картометрический	0,1	-
190	440380.35	2260270.32	Картометрический	0,1	-
191	440377.26	2260258.28	Картометрический	0,1	-
192	440374.43	2260234.78	Картометрический	0,1	-
193	440370.46	2260224.32	Картометрический	0,1	-
194	440369.40	2260221.54	Картометрический	0,1	-
195	440364.81	2260215.88	Картометрический	0,1	-

## Раздел 2

### Сведения о местоположении границ объекта

Обозначение характерных точек границ	Координаты, м		Метод определения координат характерной точки	Средняя квадратическая погрешность положения характерной точки (Мт), м	Описание обозначения точки на местности (при наличии)
	X	Y			
1	2	3	4	5	6
196	440358.70	2260211.00	Картометрический	0,1	-
197	440354.32	2260207.81	Картометрический	0,1	-
198	440349.93	2260204.61	Картометрический	0,1	-
199	440340.06	2260203.55	Картометрический	0,1	-
200	440330.52	2260196.41	Картометрический	0,1	-
201	440317.29	2260182.33	Картометрический	0,1	-
202	440311.41	2260176.07	Картометрический	0,1	-
203	440296.86	2260158.35	Картометрический	0,1	-
204	440280.33	2260129.64	Картометрический	0,1	-
205	440271.85	2260111.12	Картометрический	0,1	-
206	440263.73	2260089.56	Картометрический	0,1	-
207	440260.94	2260072.51	Картометрический	0,1	-
208	440260.09	2260059.24	Картометрический	0,1	-
209	440258.89	2260050.90	Картометрический	0,1	-
210	440254.65	2260042.97	Картометрический	0,1	-
211	440243.96	2260033.19	Картометрический	0,1	-
212	440227.96	2260024.58	Картометрический	0,1	-
213	440211.17	2260010.29	Картометрический	0,1	-
214	440201.96	2259996.32	Картометрический	0,1	-
215	440189.99	2259967.96	Картометрический	0,1	-
216	440182.96	2259940.70	Картометрический	0,1	-
217	440179.35	2259914.18	Картометрический	0,1	-
218	440175.81	2259897.13	Картометрический	0,1	-
219	440161.65	2259880.17	Картометрический	0,1	-
220	440142.18	2259864.38	Картометрический	0,1	-
221	440124.67	2259855.41	Картометрический	0,1	-
222	440104.57	2259856.32	Картометрический	0,1	-
223	440086.84	2259869.34	Картометрический	0,1	-
224	440080.35	2259874.69	Картометрический	0,1	-
225	440069.99	2259883.24	Картометрический	0,1	-
226	440057.03	2259890.81	Картометрический	0,1	-
227	440030.86	2259891.00	Картометрический	0,1	-
228	440018.27	2259881.23	Картометрический	0,1	-
229	440000.22	2259851.78	Картометрический	0,1	-
230	439999.33	2259850.10	Картометрический	0,1	-
231	439992.34	2259836.86	Картометрический	0,1	-
232	439984.45	2259821.93	Картометрический	0,1	-
233	439973.85	2259807.06	Картометрический	0,1	-
234	439972.68	2259804.95	Картометрический	0,1	-
235	439963.36	2259792.12	Картометрический	0,1	-

## Раздел 2

### Сведения о местоположении границ объекта

Обозначение характерных точек границ	Координаты, м		Метод определения координат характерной точки	Средняя квадратическая погрешность положения характерной точки (Мт), м	Описание обозначения точки на местности (при наличии)
	X	Y			
1	2	3	4	5	6
236	439952.41	2259773.42	Картометрический	0,1	-
237	439941.46	2259754.73	Картометрический	0,1	-
238	439936.84	2259745.66	Картометрический	0,1	-
239	439932.22	2259736.59	Картометрический	0,1	-
240	439925.54	2259704.78	Картометрический	0,1	-
241	439919.15	2259662.34	Картометрический	0,1	-
242	439912.86	2259632.42	Картометрический	0,1	-
243	439905.11	2259610.47	Картометрический	0,1	-
244	439903.88	2259597.59	Картометрический	0,1	-
245	439910.51	2259571.36	Картометрический	0,1	-
246	439916.38	2259544.01	Картометрический	0,1	-
247	439918.10	2259520.10	Картометрический	0,1	-
248	439916.48	2259506.83	Картометрический	0,1	-
249	439907.26	2259491.73	Картометрический	0,1	-
250	439893.52	2259479.69	Картометрический	0,1	-
251	439876.02	2259472.99	Картометрический	0,1	-
252	439836.50	2259463.43	Картометрический	0,1	-
253	439824.68	2259454.79	Картометрический	0,1	-
254	439812.38	2259433.64	Картометрический	0,1	-
255	439798.57	2259413.26	Картометрический	0,1	-
256	439788.66	2259406.50	Картометрический	0,1	-
257	439781.44	2259405.42	Картометрический	0,1	-
258	439771.59	2259406.25	Картометрический	0,1	-
259	439765.18	2259411.61	Картометрический	0,1	-
260	439756.15	2259421.16	Картометрический	0,1	-
261	439751.64	2259428.02	Картометрический	0,1	-
262	439748.07	2259431.46	Картометрический	0,1	-
263	439744.49	2259434.90	Картометрический	0,1	-
264	439738.08	2259440.64	Картометрический	0,1	-
265	439733.92	2259441.62	Картометрический	0,1	-
266	439729.75	2259442.60	Картометрический	0,1	-
267	439713.80	2259440.44	Картометрический	0,1	-
268	439694.91	2259431.69	Картометрический	0,1	-
269	439687.51	2259428.27	Картометрический	0,1	-
270	439671.92	2259431.62	Картометрический	0,1	-
271	439671.08	2259433.49	Картометрический	0,1	-
272	439671.10	2259435.52	Картометрический	0,1	-
273	439665.33	2259435.57	Картометрический	0,1	-
274	439655.97	2259435.93	Картометрический	0,1	-
275	439625.65	2259435.86	Картометрический	0,1	-

## Раздел 2

### Сведения о местоположении границ объекта

Обозначение характерных точек границ	Координаты, м		Метод определения координат характерной точки	Средняя квадратическая погрешность положения характерной точки (Мт), м	Описание обозначения точки на местности (при наличии)
	X	Y			
1	2	3	4	5	6
276	439608.30	2259428.87	Картометрический	0,1	-
277	439598.42	2259422.84	Картометрический	0,1	-
278	439591.92	2259414.74	Картометрический	0,1	-
279	439584.76	2259410.73	Картометрический	0,1	-
280	439575.58	2259407.74	Картометрический	0,1	-
281	439563.36	2259406.14	Картометрический	0,1	-
282	439553.50	2259402.48	Картометрический	0,1	-
283	439548.02	2259395.74	Картометрический	0,1	-
284	439541.80	2259379.84	Картометрический	0,1	-
285	439537.68	2259373.77	Картометрический	0,1	-
286	439532.56	2259369.73	Картометрический	0,1	-
287	439525.09	2259367.75	Картометрический	0,1	-
288	439512.86	2259366.15	Картометрический	0,1	-
289	439511.47	2259361.75	Картометрический	0,1	-
290	439512.03	2259344.79	Картометрический	0,1	-
291	439507.66	2259327.09	Картометрический	0,1	-
292	439479.22	2259294.27	Картометрический	0,1	-
293	439447.74	2259260.08	Картометрический	0,1	-
294	439394.48	2259235.28	Картометрический	0,1	-
295	439344.73	2259225.47	Картометрический	0,1	-
296	439319.55	2259231.91	Картометрический	0,1	-
297	439309.77	2259239.11	Картометрический	0,1	-
298	439303.40	2259250.35	Картометрический	0,1	-
299	439301.79	2259261.21	Картометрический	0,1	-
300	439296.14	2259277.20	Картометрический	0,1	-
301	439286.72	2259287.44	Картометрический	0,1	-
302	439245.26	2259321.67	Картометрический	0,1	-
303	439245.62	2259324.72	Картометрический	0,1	-
304	439252.80	2259333.15	Картометрический	0,1	-
305	439269.19	2259347.27	Картометрический	0,1	-
306	439277.03	2259351.96	Картометрический	0,1	-
307	439278.79	2259360.77	Картометрический	0,1	-
308	439275.44	2259366.22	Картометрический	0,1	-
309	439266.60	2259364.25	Картометрический	0,1	-
310	439252.32	2259359.61	Картометрический	0,1	-
311	439242.84	2259361.71	Картометрический	0,1	-
312	439233.38	2259366.53	Картометрический	0,1	-
313	439224.29	2259375.42	Картометрический	0,1	-
314	439217.53	2259378.52	Картометрический	0,1	-
315	439204.98	2259378.61	Картометрический	0,1	-

## Раздел 2

### Сведения о местоположении границ объекта

Обозначение характерных точек границ	Координаты, м		Метод определения координат характерной точки	Средняя квадратическая погрешность положения характерной точки (Мт), м	Описание обозначения точки на местности (при наличии)
	X	Y			
1	2	3	4	5	6
316	439193.08	2259374.63	Картометрический	0,1	-
317	439166.19	2259362.96	Картометрический	0,1	-
318	439150.55	2259357.99	Картометрический	0,1	-
319	439120.64	2259349.05	Картометрический	0,1	-
320	439098.54	2259341.75	Картометрический	0,1	-
321	439079.11	2259329.01	Картометрический	0,1	-
322	439061.38	2259316.93	Картометрический	0,1	-
323	439048.04	2259302.11	Картометрический	0,1	-
324	439038.79	2259288.95	Картометрический	0,1	-
325	439023.67	2259262.26	Картометрический	0,1	-
326	439011.04	2259252.18	Картометрический	0,1	-
327	439001.16	2259246.15	Картометрический	0,1	-
328	438985.53	2259242.54	Картометрический	0,1	-
329	438968.88	2259238.59	Картометрический	0,1	-
330	438954.61	2259234.62	Картометрический	0,1	-
331	438942.32	2259224.54	Картометрический	0,1	-
332	438933.41	2259212.40	Картометрический	0,1	-
333	438931.50	2259205.80	Картометрический	0,1	-
334	438929.58	2259199.20	Картометрический	0,1	-
335	438929.84	2259187.66	Картометрический	0,1	-
336	438936.90	2259180.15	Картометрический	0,1	-
337	438954.50	2259174.93	Картометрический	0,1	-
338	438976.50	2259168.32	Картометрический	0,1	-
339	438987.31	2259162.47	Картометрический	0,1	-
340	438991.67	2259156.00	Картометрический	0,1	-
341	438991.62	2259148.88	Картометрический	0,1	-
342	438990.06	2259144.82	Картометрический	0,1	-
343	438988.51	2259140.76	Картометрический	0,1	-
344	438983.54	2259134.69	Картометрический	0,1	-
345	438978.58	2259128.62	Картометрический	0,1	-
346	438972.05	2259117.48	Картометрический	0,1	-
347	438963.77	2259098.88	Картометрический	0,1	-
348	438959.21	2259078.23	Картометрический	0,1	-
349	438956.75	2259066.37	Картометрический	0,1	-
350	438952.30	2259061.66	Картометрический	0,1	-
351	438944.14	2259058.33	Картометрический	0,1	-
352	438936.00	2259058.73	Картометрический	0,1	-
353	438921.81	2259066.29	Картометрический	0,1	-
354	438903.57	2259075.93	Картометрический	0,1	-
355	438886.98	2259080.12	Картометрический	0,1	-

## Раздел 2

### Сведения о местоположении границ объекта

Обозначение характерных точек границ	Координаты, м		Метод определения координат характерной точки	Средняя квадратическая погрешность положения характерной точки (Мт), м	Описание обозначения точки на местности (при наличии)
	X	Y			
1	2	3	4	5	6
356	438870.38	2259076.66	Картометрический	0,1	-
357	438861.12	2259075.06	Картометрический	0,1	-
358	438854.91	2259069.86	Картометрический	0,1	-
359	438842.52	2259056.99	Картометрический	0,1	-
360	438829.52	2259045.35	Картометрический	0,1	-
361	438816.96	2259038.39	Картометрический	0,1	-
362	438803.27	2259029.24	Картометрический	0,1	-
363	438789.79	2259021.86	Картометрический	0,1	-
364	438778.03	2259016.49	Картометрический	0,1	-
365	438771.75	2259014.26	Картометрический	0,1	-
366	438767.29	2259010.15	Картометрический	0,1	-
367	438765.30	2258999.18	Картометрический	0,1	-
368	438769.72	2258984.57	Картометрический	0,1	-
369	438772.03	2258969.96	Картометрический	0,1	-
370	438776.16	2258957.09	Картометрический	0,1	-
371	438785.43	2258948.98	Картометрический	0,1	-
372	438796.21	2258940.45	Картометрический	0,1	-
373	438815.04	2258925.33	Картометрический	0,1	-
374	438828.28	2258915.93	Картометрический	0,1	-
375	438838.30	2258904.79	Картометрический	0,1	-
376	438832.56	2258886.40	Картометрический	0,1	-
377	438826.79	2258876.72	Картометрический	0,1	-
378	438823.01	2258870.98	Картометрический	0,1	-
379	438815.87	2258867.64	Картометрический	0,1	-
380	438810.10	2258867.01	Картометрический	0,1	-
381	438804.68	2258868.06	Картометрический	0,1	-
382	438799.27	2258870.82	Картометрический	0,1	-
383	438794.21	2258874.59	Картометрический	0,1	-
384	438786.10	2258878.04	Картометрический	0,1	-
385	438775.26	2258880.15	Картометрический	0,1	-
386	438762.37	2258880.59	Картометрический	0,1	-
387	438750.13	2258876.61	Картометрический	0,1	-
388	438736.86	2258870.94	Картометрический	0,1	-
389	438724.95	2258864.92	Картометрический	0,1	-
390	438715.09	2258862.62	Картометрический	0,1	-
391	438704.58	2258862.70	Картометрический	0,1	-
392	438696.12	2258865.82	Картометрический	0,1	-
393	438689.71	2258870.61	Картометрический	0,1	-
394	438686.02	2258875.73	Картометрический	0,1	-
395	438682.03	2258885.93	Картометрический	0,1	-

## Раздел 2

### Сведения о местоположении границ объекта

Обозначение характерных точек границ	Координаты, м		Метод определения координат характерной точки	Средняя квадратическая погрешность положения характерной точки (M <sub>t</sub> ), м	Описание обозначения точки на местности (при наличии)
	X	Y			
1	2	3	4	5	6
396	438681.08	2258895.10	Картометрический	0,1	-
397	438679.09	2258902.24	Картометрический	0,1	-
398	438674.07	2258910.75	Картометрический	0,1	-
399	438670.71	2258915.19	Картометрический	0,1	-
400	438667.34	2258917.93	Картометрический	0,1	-
401	438660.90	2258918.99	Картометрический	0,1	-
402	438652.42	2258918.72	Картометрический	0,1	-
403	438644.92	2258914.02	Картометрический	0,1	-
404	438632.63	2258902.92	Картометрический	0,1	-
405	438620.65	2258888.76	Картометрический	0,1	-
406	438611.07	2258876.62	Картометрический	0,1	-
407	438597.41	2258864.52	Картометрический	0,1	-
408	438579.00	2258852.44	Картометрический	0,1	-
409	438567.77	2258847.44	Картометрический	0,1	-
410	438550.18	2258835.19	Картометрический	0,1	-
411	438539.52	2258828.32	Картометрический	0,1	-
412	438524.54	2258820.20	Картометрический	0,1	-
413	438518.37	2258809.27	Картометрический	0,1	-
414	438512.58	2258800.85	Картометрический	0,1	-
415	438498.73	2258792.23	Картометрический	0,1	-
416	438487.41	2258785.91	Картометрический	0,1	-
417	438474.10	2258781.96	Картометрический	0,1	-
418	438451.52	2258782.00	Картометрический	0,1	-
419	438424.98	2258784.05	Картометрический	0,1	-
420	438390.11	2258788.90	Картометрический	0,1	-
421	438364.46	2258799.77	Картометрический	0,1	-
422	438347.89	2258807.00	Картометрический	0,1	-
423	438334.72	2258811.68	Картометрический	0,1	-
424	438287.14	2258818.05	Картометрический	0,1	-
425	438258.67	2258827.41	Картометрический	0,1	-
426	438234.30	2258828.25	Картометрический	0,1	-
427	438215.04	2258831.29	Картометрический	0,1	-
428	438202.56	2258834.71	Картометрический	0,1	-
429	438195.07	2258836.77	Картометрический	0,1	-
430	438194.78	2258829.80	Картометрический	0,1	-
431	438172.85	2258832.43	Картометрический	0,1	-
432	438159.54	2258837.88	Картометрический	0,1	-
433	438137.63	2258858.09	Картометрический	0,1	-
434	438119.23	2258869.59	Картометрический	0,1	-
435	438083.43	2258876.58	Картометрический	0,1	-



## Раздел 2

### Сведения о местоположении границ объекта

Обозначение характерных точек границ	Координаты, м		Метод определения координат характерной точки	Средняя квадратическая погрешность положения характерной точки (Мт), м	Описание обозначения точки на местности (при наличии)
	X	Y			
1	2	3	4	5	6
436	438064.04	2258876.67	Картометрический	0,1	-
437	438044.71	2258883.95	Картометрический	0,1	-
438	438009.33	2258889.55	Картометрический	0,1	-
439	437986.21	2258895.31	Картометрический	0,1	-
440	437922.78	2258933.57	Картометрический	0,1	-
441	437885.10	2258958.35	Картометрический	0,1	-
442	437842.96	2258983.39	Картометрический	0,1	-
443	437816.88	2259010.54	Картометрический	0,1	-
444	437797.86	2259028.05	Картометрический	0,1	-
445	437776.33	2259038.68	Картометрический	0,1	-
446	437749.90	2259048.46	Картометрический	0,1	-
447	437719.92	2259062.27	Картометрический	0,1	-
448	437677.83	2259082.21	Картометрический	0,1	-
449	437652.99	2259097.78	Картометрический	0,1	-
450	437612.34	2259108.54	Картометрический	0,1	-
451	437612.33	2259108.54	Картометрический	0,1	-
452	437563.20	2259105.27	Картометрический	0,1	-
453	437532.76	2259104.90	Картометрический	0,1	-
454	437493.15	2259109.89	Картометрический	0,1	-
455	437458.69	2259160.30	Картометрический	0,1	-
456	437432.75	2259190.84	Картометрический	0,1	-
457	437425.55	2259209.45	Картометрический	0,1	-
458	437420.09	2259223.55	Картометрический	0,1	-
459	437418.26	2259232.10	Картометрический	0,1	-
460	437416.43	2259240.64	Картометрический	0,1	-
461	437416.61	2259265.67	Картометрический	0,1	-
462	437423.25	2259291.03	Картометрический	0,1	-
463	437431.77	2259314.86	Картометрический	0,1	-
464	437436.79	2259326.20	Картометрический	0,1	-
465	437441.24	2259338.40	Картометрический	0,1	-
466	437445.70	2259350.60	Картометрический	0,1	-
467	437447.62	2259353.76	Картометрический	0,1	-
468	437456.41	2259368.20	Картометрический	0,1	-
469	437417.39	2259413.34	Картометрический	0,1	-
470	437569.58	2259347.14	Картометрический	0,1	-
471	437682.03	2259350.33	Картометрический	0,1	-
472	437858.51	2259518.83	Картометрический	0,1	-
473	437868.75	2259345.13	Картометрический	0,1	-
474	437913.97	2259278.77	Картометрический	0,1	-
475	438336.42	2259141.10	Картометрический	0,1	-

## Раздел 2

### Сведения о местоположении границ объекта

Обозначение характерных точек границ	Координаты, м		Метод определения координат характерной точки	Средняя квадратическая погрешность положения характерной точки (Мт), м	Описание обозначения точки на местности (при наличии)
	X	Y			
1	2	3	4	5	6
476	438550.60	2259146.68	Картометрический	0,1	-
477	438805.33	2259172.36	Картометрический	0,1	-
478	438789.68	2259252.85	Картометрический	0,1	-
479	438658.53	2259593.48	Картометрический	0,1	-
480	438646.36	2259699.38	Картометрический	0,1	-
481	438821.70	2259756.82	Картометрический	0,1	-
482	438962.94	2260013.30	Картометрический	0,1	-
483	438962.94	2260013.31	Картометрический	0,1	-
484	438906.63	2260134.01	Картометрический	0,1	-
485	438894.83	2260148.54	Картометрический	0,1	-
486	438889.96	2260155.64	Картометрический	0,1	-
487	438872.30	2260150.76	Картометрический	0,1	-
488	438858.38	2260155.34	Картометрический	0,1	-
489	438861.01	2260162.16	Картометрический	0,1	-
490	438854.19	2260164.39	Картометрический	0,1	-
491	438777.00	2260189.60	Картометрический	0,1	-
492	438786.09	2260172.49	Картометрический	0,1	-
493	438787.70	2260170.93	Картометрический	0,1	-
494	438749.37	2260132.89	Картометрический	0,1	-
495	438728.10	2260154.29	Картометрический	0,1	-
496	438676.48	2260206.23	Картометрический	0,1	-
497	438647.92	2260222.63	Картометрический	0,1	-
498	438624.98	2260229.42	Картометрический	0,1	-
499	438589.78	2260239.02	Картометрический	0,1	-
500	438527.72	2260264.94	Картометрический	0,1	-
501	438473.55	2260285.68	Картометрический	0,1	-
502	438404.09	2260307.39	Картометрический	0,1	-
503	438372.17	2260301.98	Картометрический	0,1	-
504	438345.06	2260291.37	Картометрический	0,1	-
505	438307.24	2260259.87	Картометрический	0,1	-
506	438279.33	2260251.74	Картометрический	0,1	-
507	438265.15	2260248.95	Картометрический	0,1	-
508	438246.43	2260246.33	Картометрический	0,1	-
509	438240.52	2260246.89	Картометрический	0,1	-
510	438237.35	2260247.44	Картометрический	0,1	-
511	438232.81	2260249.50	Картометрический	0,1	-
512	438228.27	2260253.21	Картометрический	0,1	-
513	438225.57	2260257.09	Картометрический	0,1	-
514	438222.48	2260265.88	Картометрический	0,1	-
515	438220.31	2260274.05	Картометрический	0,1	-

## Раздел 2

### Сведения о местоположении границ объекта

Обозначение характерных точек границ	Координаты, м		Метод определения координат характерной точки	Средняя квадратическая погрешность положения характерной точки (Мт), м	Описание обозначения точки на местности (при наличии)
	X	Y			
1	2	3	4	5	6
516	438219.92	2260274.23	Картометрический	0,1	-
517	438185.38	2260311.20	Картометрический	0,1	-
518	438164.92	2260325.24	Картометрический	0,1	-
519	438154.68	2260332.26	Картометрический	0,1	-
520	438149.65	2260335.97	Картометрический	0,1	-
521	438147.14	2260337.83	Картометрический	0,1	-
522	438086.70	2260357.72	Картометрический	0,1	-
523	438085.91	2260355.23	Картометрический	0,1	-
524	438076.12	2260324.57	Картометрический	0,1	-
525	438068.52	2260300.75	Картометрический	0,1	-
526	438060.86	2260276.74	Картометрический	0,1	-
527	438056.71	2260263.72	Картометрический	0,1	-
528	438047.38	2260234.48	Картометрический	0,1	-
529	438029.13	2260224.35	Картометрический	0,1	-
530	438010.89	2260234.48	Картометрический	0,1	-
531	438006.82	2260249.41	Картометрический	0,1	-
532	437998.73	2260279.07	Картометрический	0,1	-
533	437988.81	2260286.65	Картометрический	0,1	-
534	437969.27	2260301.60	Картометрический	0,1	-
535	437964.28	2260305.41	Картометрический	0,1	-
536	437949.19	2260315.82	Картометрический	0,1	-
537	437928.92	2260329.79	Картометрический	0,1	-
538	437905.50	2260345.94	Картометрический	0,1	-
539	437897.39	2260361.14	Картометрический	0,1	-
540	437889.29	2260376.34	Картометрический	0,1	-
541	437889.29	2260406.10	Картометрический	0,1	-
542	437889.30	2260430.73	Картометрический	0,1	-
543	437889.30	2260445.25	Картометрический	0,1	-
544	437875.09	2260466.88	Картометрический	0,1	-
545	437861.59	2260487.44	Картометрический	0,1	-
546	437848.08	2260508.01	Картометрический	0,1	-
547	437834.57	2260528.57	Картометрический	0,1	-
548	437821.06	2260549.13	Картометрический	0,1	-
549	437807.56	2260569.70	Картометрический	0,1	-
550	437794.05	2260590.26	Картометрический	0,1	-
551	437780.54	2260610.82	Картометрический	0,1	-
552	437767.04	2260631.39	Картометрический	0,1	-
553	437753.53	2260651.95	Картометрический	0,1	-
554	437726.86	2260664.17	Картометрический	0,1	-
555	437704.88	2260674.24	Картометрический	0,1	-

## Раздел 2

### Сведения о местоположении границ объекта

Обозначение характерных точек границ	Координаты, м		Метод определения координат характерной точки	Средняя квадратическая погрешность положения характерной точки (Мт), м	Описание обозначения точки на местности (при наличии)
	X	Y			
1	2	3	4	5	6
556	437701.71	2260679.00	Картометрический	0,1	-
557	437676.51	2260716.80	Картометрический	0,1	-
558	437678.69	2260748.39	Картометрический	0,1	-
559	437680.57	2260775.57	Картометрический	0,1	-
560	437667.28	2260798.24	Картометрический	0,1	-
561	437653.98	2260820.94	Картометрический	0,1	-
562	437646.12	2260834.34	Картометрический	0,1	-
563	437643.30	2260844.68	Картометрический	0,1	-
564	437640.04	2260856.64	Картометрический	0,1	-
565	437635.02	2260869.36	Картометрический	0,1	-
566	437625.49	2260893.55	Картометрический	0,1	-
567	437615.97	2260917.68	Картометрический	0,1	-
568	437607.03	2260940.36	Картометрический	0,1	-
569	437585.86	2260994.06	Картометрический	0,1	-
570	437583.31	2261000.52	Картометрический	0,1	-
571	437583.31	2261001.91	Картометрический	0,1	-
572	437582.19	2261004.76	Картометрический	0,1	-
573	437566.78	2261018.46	Картометрический	0,1	-
574	437578.23	2261034.13	Картометрический	0,1	-
575	437579.04	2261044.80	Картометрический	0,1	-
576	437613.70	2261035.09	Картометрический	0,1	-
577	437618.53	2261037.27	Картометрический	0,1	-
578	437634.34	2261032.03	Картометрический	0,1	-
579	437633.30	2261028.90	Картометрический	0,1	-
580	438220.04	2260838.02	Картометрический	0,1	-
581	438221.85	2260840.10	Картометрический	0,1	-
582	438229.86	2260848.71	Картометрический	0,1	-
583	438241.33	2260866.88	Картометрический	0,1	-
584	438241.33	2260866.89	Картометрический	0,1	-
585	438185.41	2260876.49	Картометрический	0,1	-
586	438083.90	2260919.68	Картометрический	0,1	-
587	437859.66	2260987.24	Картометрический	0,1	-
588	437799.67	2261012.15	Картометрический	0,1	-
589	437593.43	2261075.69	Картометрический	0,1	-
590	437579.85	2261055.47	Картометрический	0,1	-
591	437581.55	2261061.56	Картометрический	0,1	-
592	437577.50	2261062.84	Картометрический	0,1	-
593	437586.55	2261079.56	Картометрический	0,1	-
594	437585.47	2261080.11	Картометрический	0,1	-
595	437587.57	2261083.16	Картометрический	0,1	-

## Раздел 2

### Сведения о местоположении границ объекта

Обозначение характерных точек границ	Координаты, м		Метод определения координат характерной точки	Средняя квадратическая погрешность положения характерной точки (Мт), м	Описание обозначения точки на местности (при наличии)
	X	Y			
1	2	3	4	5	6
596	437553.42	2261097.46	Картометрический	0,1	-
597	437429.57	2261129.94	Картометрический	0,1	-
598	437379.20	2261131.96	Картометрический	0,1	-
599	437351.14	2261137.31	Картометрический	0,1	-
600	437154.39	2261149.60	Картометрический	0,1	-
601	437169.28	2261358.40	Картометрический	0,1	-
602	437171.24	2261388.08	Картометрический	0,1	-
603	437182.95	2261564.76	Картометрический	0,1	-
604	437184.87	2261592.70	Картометрический	0,1	-
605	437186.84	2261620.64	Картометрический	0,1	-
606	437193.13	2261704.09	Картометрический	0,1	-
607	437194.54	2261732.68	Картометрический	0,1	-
608	437199.42	2261804.15	Картометрический	0,1	-
609	437201.41	2261833.08	Картометрический	0,1	-
610	437205.39	2261890.94	Картометрический	0,1	-
611	437207.38	2261919.88	Картометрический	0,1	-
612	437209.37	2261948.82	Картометрический	0,1	-
613	437211.36	2261977.76	Картометрический	0,1	-
614	437212.93	2262000.53	Картометрический	0,1	-
615	437214.64	2262037.11	Картометрический	0,1	-
616	437248.58	2262050.36	Картометрический	0,1	-
617	437285.95	2262059.48	Картометрический	0,1	-
618	437317.74	2262064.26	Картометрический	0,1	-
619	437332.97	2262066.55	Картометрический	0,1	-
620	437367.06	2262078.27	Картометрический	0,1	-
621	437414.77	2262100.48	Картометрический	0,1	-
622	437468.66	2262116.33	Картометрический	0,1	-
623	437533.75	2262138.19	Картометрический	0,1	-
624	437574.22	2262154.38	Картометрический	0,1	-
625	437631.56	2262175.19	Картометрический	0,1	-
626	437701.14	2262198.28	Картометрический	0,1	-
627	437755.22	2262216.88	Картометрический	0,1	-
628	437787.03	2262229.81	Картометрический	0,1	-
629	437788.22	2262231.25	Картометрический	0,1	-
630	437789.05	2262232.34	Картометрический	0,1	-
631	437785.05	2262238.69	Картометрический	0,1	-
632	437782.41	2262249.00	Картометрический	0,1	-
633	437782.53	2262265.59	Картометрический	0,1	-
634	437787.25	2262293.28	Картометрический	0,1	-
635	437787.62	2262295.50	Картометрический	0,1	-

## Раздел 2

### Сведения о местоположении границ объекта

Обозначение характерных точек границ	Координаты, м		Метод определения координат характерной точки	Средняя квадратическая погрешность положения характерной точки (Мт), м	Описание обозначения точки на местности (при наличии)
	X	Y			
1	2	3	4	5	6
636	437798.97	2262336.56	Картометрический	0,1	-
637	437801.99	2262346.82	Картометрический	0,1	-
638	437807.45	2262365.38	Картометрический	0,1	-
639	437809.55	2262376.09	Картометрический	0,1	-
640	437810.17	2262389.44	Картометрический	0,1	-
641	437809.66	2262421.06	Картометрический	0,1	-
642	437810.03	2262433.16	Картометрический	0,1	-
643	437807.80	2262440.78	Картометрический	0,1	-
644	437802.27	2262445.84	Картометрический	0,1	-
645	437775.78	2262469.12	Картометрический	0,1	-
646	437768.28	2262477.53	Картометрический	0,1	-
647	437766.38	2262487.50	Картометрический	0,1	-
648	437769.45	2262508.62	Картометрический	0,1	-
649	437770.56	2262512.50	Картометрический	0,1	-
650	437776.39	2262532.97	Картометрический	0,1	-
651	437782.02	2262550.59	Картометрический	0,1	-
652	437783.12	2262562.06	Картометрический	0,1	-
653	437781.64	2262588.53	Картометрический	0,1	-
654	437774.75	2262611.12	Картометрический	0,1	-
655	437767.89	2262623.88	Картометрический	0,1	-
656	437745.58	2262655.69	Картометрический	0,1	-
657	437730.36	2262679.69	Картометрический	0,1	-
658	437691.23	2262754.34	Картометрический	0,1	-
659	437658.88	2262782.19	Картометрический	0,1	-
660	437646.50	2262791.84	Картометрический	0,1	-
661	437643.55	2262794.97	Картометрический	0,1	-
662	437641.83	2262796.78	Картометрический	0,1	-
663	437640.50	2262802.41	Картометрический	0,1	-
664	437644.56	2262817.69	Картометрический	0,1	-
665	437658.47	2262852.69	Картометрический	0,1	-
666	437659.84	2262877.34	Картометрический	0,1	-
667	437657.69	2262906.69	Картометрический	0,1	-
668	437656.22	2262929.00	Картометрический	0,1	-
669	437654.38	2262935.39	Картометрический	0,1	-
670	437660.80	2262942.36	Картометрический	0,1	-
671	437657.47	2262948.53	Картометрический	0,1	-
672	437628.42	2263002.34	Картометрический	0,1	-
673	437612.39	2263032.44	Картометрический	0,1	-
674	437564.38	2263117.06	Картометрический	0,1	-
675	437510.19	2263206.88	Картометрический	0,1	-

## Раздел 2

### Сведения о местоположении границ объекта

Обозначение характерных точек границ	Координаты, м		Метод определения координат характерной точки	Средняя квадратическая погрешность положения характерной точки (Мт), м	Описание обозначения точки на местности (при наличии)
	X	Y			
1	2	3	4	5	6
676	437491.70	2263231.16	Картометрический	0,1	-
677	437481.59	2263244.69	Картометрический	0,1	-
678	437481.42	2263245.10	Картометрический	0,1	-
679	437480.31	2263247.58	Картометрический	0,1	-
680	437482.63	2263248.28	Картометрический	0,1	-
681	437514.86	2263247.22	Картометрический	0,1	-
682	437549.79	2263246.08	Картометрический	0,1	-
683	437584.78	2263244.93	Картометрический	0,1	-
684	437616.78	2263243.88	Картометрический	0,1	-
685	437617.21	2263243.87	Картометрический	0,1	-
686	437649.26	2263250.53	Картометрический	0,1	-
687	437679.82	2263256.89	Картометрический	0,1	-
688	437715.24	2263264.25	Картометрический	0,1	-
689	437750.81	2263271.65	Картометрический	0,1	-
690	437762.80	2263274.14	Картометрический	0,1	-
691	437766.07	2263275.03	Картометрический	0,1	-
692	437773.07	2263276.93	Картометрический	0,1	-
693	437789.03	2263281.26	Картометрический	0,1	-
1	437855.30	2263316.38	Картометрический	0,1	-
694	437754.14	2261936.14	Картометрический	0,1	-
695	437492.90	2261829.73	Картометрический	0,1	-
696	437375.51	2261692.86	Картометрический	0,1	-
697	437478.99	2261690.22	Картометрический	0,1	-
698	437528.53	2261672.51	Картометрический	0,1	-
699	437625.41	2261740.05	Картометрический	0,1	-
700	437706.09	2261697.12	Картометрический	0,1	-
701	437823.58	2261837.15	Картометрический	0,1	-
702	437782.97	2261887.21	Картометрический	0,1	-
694	437754.14	2261936.14	Картометрический	0,1	-
703	437699.87	2261656.33	Картометрический	0,1	-
704	437693.07	2261617.21	Картометрический	0,1	-
705	437635.34	2261588.19	Картометрический	0,1	-
706	437525.97	2261617.82	Картометрический	0,1	-
707	437503.83	2261551.71	Картометрический	0,1	-
708	437508.21	2261550.54	Картометрический	0,1	-
709	437535.11	2261543.40	Картометрический	0,1	-
710	437828.55	2261465.48	Картометрический	0,1	-
711	437840.05	2261496.90	Картометрический	0,1	-
712	437831.38	2261533.49	Картометрический	0,1	-
713	437843.18	2261636.32	Картометрический	0,1	-

## Раздел 2

### Сведения о местоположении границ объекта

Обозначение характерных точек границ	Координаты, м		Метод определения координат характерной точки	Средняя квадратическая погрешность положения характерной точки (Мт), м	Описание обозначения точки на местности (при наличии)
	X	Y			
1	2	3	4	5	6
703	437699.87	2261656.33	Картометрический	0,1	-
714	437578.23	2261034.13	Картометрический	0,1	-
715	437583.31	2261021.57	Картометрический	0,1	-
716	437678.08	2260985.56	Картометрический	0,1	-
717	437687.83	2260981.86	Картометрический	0,1	-
718	437701.06	2260976.83	Картометрический	0,1	-
719	437724.06	2260968.09	Картометрический	0,1	-
720	437740.43	2260961.87	Картометрический	0,1	-
721	437747.02	2260959.37	Картометрический	0,1	-
722	437770.00	2260950.64	Картометрический	0,1	-
723	437792.98	2260941.91	Картометрический	0,1	-
724	437815.96	2260933.18	Картометрический	0,1	-
725	437838.94	2260924.45	Картометрический	0,1	-
726	437861.92	2260915.71	Картометрический	0,1	-
727	437884.90	2260906.98	Картометрический	0,1	-
728	437907.88	2260898.25	Картометрический	0,1	-
729	437930.86	2260889.52	Картометрический	0,1	-
730	437953.84	2260880.79	Картометрический	0,1	-
731	437976.82	2260872.06	Картометрический	0,1	-
732	437999.80	2260863.33	Картометрический	0,1	-
733	438022.78	2260854.60	Картометрический	0,1	-
734	438045.76	2260845.86	Картометрический	0,1	-
735	438068.74	2260837.13	Картометрический	0,1	-
736	438091.72	2260828.40	Картометрический	0,1	-
737	438114.69	2260819.67	Картометрический	0,1	-
738	438137.68	2260810.94	Картометрический	0,1	-
739	438160.66	2260802.21	Картометрический	0,1	-
740	438172.72	2260797.63	Картометрический	0,1	-
741	438195.41	2260808.98	Картометрический	0,1	-
742	438220.77	2260826.40	Картометрический	0,1	-
743	438225.62	2260830.13	Картометрический	0,1	-
744	437739.76	2260983.06	Картометрический	0,1	-
714	437578.23	2261034.13	Картометрический	0,1	-
745	439001.37	2260946.61	Картометрический	0,1	-
746	438986.75	2260940.77	Картометрический	0,1	-
747	438999.26	2260914.55	Картометрический	0,1	-
748	439008.87	2260885.32	Картометрический	0,1	-
749	439013.23	2260886.43	Картометрический	0,1	-
750	439025.99	2260878.93	Картометрический	0,1	-
751	439031.29	2260871.67	Картометрический	0,1	-



## Раздел 2

### Сведения о местоположении границ объекта

Обозначение характерных точек границ	Координаты, м		Метод определения координат характерной точки	Средняя квадратическая погрешность положения характерной точки (Мт), м	Описание обозначения точки на местности (при наличии)
	X	Y			
1	2	3	4	5	6
752	439042.60	2260870.15	Картометрический	0,1	-
753	439050.93	2260876.46	Картометрический	0,1	-
754	439063.05	2260895.47	Картометрический	0,1	-
755	439067.66	2260910.62	Картометрический	0,1	-
756	439058.33	2260926.27	Картометрический	0,1	-
757	439037.04	2260937.77	Картометрический	0,1	-
745	439001.37	2260946.61	Картометрический	0,1	-
758	438804.35	2260851.42	Картометрический	0,1	-
759	438823.61	2260820.79	Картометрический	0,1	-
760	438846.04	2260802.26	Картометрический	0,1	-
761	438872.45	2260798.46	Картометрический	0,1	-
762	438900.01	2260822.17	Картометрический	0,1	-
763	438902.17	2260835.73	Картометрический	0,1	-
764	438898.72	2260837.05	Картометрический	0,1	-
765	438897.98	2260833.92	Картометрический	0,1	-
766	438895.21	2260834.26	Картометрический	0,1	-
767	438895.24	2260837.47	Картометрический	0,1	-
758	438804.35	2260851.42	Картометрический	0,1	-
768	438959.95	2261097.11	Картометрический	0,1	-
769	438947.20	2261089.05	Картометрический	0,1	-
770	438937.04	2261085.11	Картометрический	0,1	-
771	438924.09	2261083.85	Картометрический	0,1	-
772	438921.12	2261066.62	Картометрический	0,1	-
773	438922.45	2261052.60	Картометрический	0,1	-
774	438928.46	2261044.35	Картометрический	0,1	-
775	438938.41	2261047.86	Картометрический	0,1	-
776	438963.54	2261057.92	Картометрический	0,1	-
777	438977.12	2261069.96	Картометрический	0,1	-
778	438977.12	2261069.97	Картометрический	0,1	-
768	438959.95	2261097.11	Картометрический	0,1	-
779	437820.66	2263122.80	Картометрический	0,1	-
780	437820.03	2263119.65	Картометрический	0,1	-
781	437819.90	2263118.04	Картометрический	0,1	-
782	437819.99	2263114.82	Картометрический	0,1	-
783	437822.77	2263114.59	Картометрический	0,1	-
784	437823.39	2263117.75	Картометрический	0,1	-
785	437823.52	2263119.35	Картометрический	0,1	-
786	437823.44	2263122.56	Картометрический	0,1	-
779	437820.66	2263122.80	Картометрический	0,1	-
787	437621.88	2263134.33	Картометрический	0,1	-

## Раздел 2

### Сведения о местоположении границ объекта

Обозначение характерных точек границ	Координаты, м		Метод определения координат характерной точки	Средняя квадратическая погрешность положения характерной точки (Mf), м	Описание обозначения точки на местности (при наличии)
	X	Y			
1	2	3	4	5	6
788	437621.26	2263131.18	Картометрический	0,1	-
789	437621.13	2263129.58	Картометрический	0,1	-
790	437621.21	2263126.36	Картометрический	0,1	-
791	437623.99	2263126.13	Картометрический	0,1	-
792	437624.61	2263129.28	Картометрический	0,1	-
793	437624.75	2263130.89	Картометрический	0,1	-
794	437624.66	2263134.10	Картометрический	0,1	-
787	437621.88	2263134.33	Картометрический	0,1	-
795	439803.37	2262553.54	Картометрический	0,1	-
796	439867.61	2262501.84	Картометрический	0,1	-
797	439914.86	2262463.64	Картометрический	0,1	-
798	439865.81	2262434.76	Картометрический	0,1	-
799	439833.25	2262446.92	Картометрический	0,1	-
800	439792.15	2262462.27	Картометрический	0,1	-
801	439772.40	2262469.40	Картометрический	0,1	-
802	439787.51	2262511.25	Картометрический	0,1	-
803	439788.17	2262513.01	Картометрический	0,1	-
795	439803.37	2262553.54	Картометрический	0,1	-

### 3. Сведения о характерных точках части (частей) границы объекта

Обозначение характерных точек границ	Координаты, м		Метод определения координат характерной точки	Средняя квадратическая погрешность положения характерной точки (Mf), м	Описание обозначения точки на местности (при наличии)
	X	Y			
1	2	3	4	5	6
-	-	-	-	-	-

### Раздел 3

#### Сведения о местоположении измененных (уточненных) границ объекта

1. Система координат -

2. Сведения о характерных точках границ объекта

Обозначение характерных точек границ	Существующие координаты, м		Измененные (уточненные) координаты, м		Метод определения координат характерной точки	Средняя квадратическая погрешность положения характерной точки (Mt), м	Описание обозначения точки на местности (при наличии)
	X	Y	X	Y			
1	2	3	4	5	6	7	8
-	-	-	-	-	-	-	

3. Сведения о характерных точках части (частей) границы объекта

Обозначение характерных точек границ	Существующие координаты, м		Измененные (уточненные) координаты, м		Метод определения координат характерной точки	Средняя квадратическая погрешность положения характерной точки (Mt), м	Описание обозначения точки на местности (при наличии)
	X	Y	X	Y			
1	2	3	4	5	6	7	8
-	-	-	-	-	-	-	

## Раздел 4

### План границ объекта



Масштаб 1:25 000

Условные обозначения:

- - граница объекта, местоположение которого описано
- - границы муниципальных образований
- - границы зон с особыми условиями использования территорий
- - границы земельных участков по сведениям ЕГРН
- - характерная точка границы объекта

Подпись \_\_\_\_\_ Дата « \_\_\_\_\_ » \_\_\_\_\_ 20 \_\_\_\_ г.

Место для оттиска печати (при наличии) лица, составившего описание местоположения границ объекта

## ОПИСАНИЕ МЕСТОПОЛОЖЕНИЯ ГРАНИЦ

### р.п. Фосфоритный

(наименование объекта, местоположение границ которого описано (далее - объект))

#### Раздел 1

#### Сведения об объекте

№ п/п	Характеристики объекта	Описание характеристик
1	2	3
1.	Местоположение объекта	Московская область, городской округ Воскресенск
2.	Площадь объекта +/- величина погрешности определения площади (P +/- Дельта P)	3053116 кв. м ± 612 кв. м
3.	Иные характеристики объекта	

**Раздел 2****Сведения о местоположении границ объекта**

1. Система координат МСК-50, зона 2

2. Сведения о характерных точках границ объекта

Обозначение характерных точек границ	Координаты, м		Метод определения координат характерной точки	Средняя квадратическая погрешность положения характерной точки (Mt), м	Описание обозначения точки на местности (при наличии)
	X	Y			
1	2	3	4	5	6
1	422341.64	2277906.50	Картометрический	0,1	-
2	421912.64	2277292.10	Картометрический	0,1	-
3	422005.79	2277237.39	Картометрический	0,1	-
4	421813.82	2276914.79	Картометрический	0,1	-
5	422434.58	2276476.01	Картометрический	0,1	-
6	422432.51	2276471.45	Картометрический	0,1	-
7	422430.24	2276466.79	Картометрический	0,1	-
8	422414.89	2276461.49	Картометрический	0,1	-
9	422413.05	2276459.04	Картометрический	0,1	-
10	422408.45	2276461.66	Картометрический	0,1	-
11	422408.10	2276461.38	Картометрический	0,1	-
12	422397.23	2276450.07	Картометрический	0,1	-
13	422396.31	2276448.79	Картометрический	0,1	-
14	422378.39	2276415.57	Картометрический	0,1	-
15	422378.15	2276413.04	Картометрический	0,1	-
16	422397.52	2276448.94	Картометрический	0,1	-
17	422408.58	2276460.44	Картометрический	0,1	-
18	422413.33	2276457.73	Картометрический	0,1	-
19	422415.51	2276460.64	Картометрический	0,1	-
20	422430.96	2276465.98	Картометрический	0,1	-
21	422433.41	2276471.02	Картометрический	0,1	-
22	422435.41	2276475.43	Картометрический	0,1	-
23	422438.54	2276473.22	Картометрический	0,1	-
24	422450.62	2276498.21	Картометрический	0,1	-
25	422467.91	2276489.57	Картометрический	0,1	-
26	422466.90	2276487.46	Картометрический	0,1	-
27	422500.27	2276465.07	Картометрический	0,1	-
28	422503.16	2276469.21	Картометрический	0,1	-
29	422535.98	2276446.36	Картометрический	0,1	-
30	422535.98	2276446.30	Картометрический	0,1	-
31	422539.35	2276450.99	Картометрический	0,1	-
32	422540.33	2276452.36	Картометрический	0,1	-
33	422532.01	2276458.50	Картометрический	0,1	-
34	422504.26	2276476.03	Картометрический	0,1	-
35	422494.86	2276483.60	Картометрический	0,1	-

## Раздел 2

### Сведения о местоположении границ объекта

Обозначение характерных точек границ	Координаты, м		Метод определения координат характерной точки	Средняя квадратическая погрешность положения характерной точки (Мт), м	Описание обозначения точки на местности (при наличии)
	X	Y			
1	2	3	4	5	6
36	422454.05	2276512.48	Картометрический	0,1	-
37	422471.39	2276536.97	Картометрический	0,1	-
38	422512.20	2276508.09	Картометрический	0,1	-
39	422533.35	2276492.73	Картометрический	0,1	-
40	422556.99	2276475.53	Картометрический	0,1	-
41	422561.97	2276482.46	Картометрический	0,1	-
42	422587.86	2276460.05	Картометрический	0,1	-
43	422566.55	2276429.73	Картометрический	0,1	-
44	422566.58	2276429.71	Картометрический	0,1	-
45	422563.24	2276424.97	Картометрический	0,1	-
46	422544.53	2276398.30	Картометрический	0,1	-
47	422552.14	2276392.92	Картометрический	0,1	-
48	422564.00	2276385.11	Картометрический	0,1	-
49	422508.23	2276299.74	Картометрический	0,1	-
50	422378.99	2276095.52	Картометрический	0,1	-
51	422195.63	2275799.82	Картометрический	0,1	-
52	422078.97	2275613.35	Картометрический	0,1	-
53	422076.42	2275608.25	Картометрический	0,1	-
54	422037.70	2275549.24	Картометрический	0,1	-
55	422045.40	2275398.59	Картометрический	0,1	-
56	422045.43	2275398.51	Картометрический	0,1	-
57	422054.29	2275358.95	Картометрический	0,1	-
58	422043.75	2275354.58	Картометрический	0,1	-
59	422043.62	2275354.54	Картометрический	0,1	-
60	422050.60	2275232.46	Картометрический	0,1	-
61	422033.34	2275193.50	Картометрический	0,1	-
62	422048.40	2275183.57	Картометрический	0,1	-
63	422053.16	2275117.44	Картометрический	0,1	-
64	422054.47	2275102.01	Картометрический	0,1	-
65	422044.15	2275102.14	Картометрический	0,1	-
66	422045.13	2275079.19	Картометрический	0,1	-
67	422002.09	2275079.19	Картометрический	0,1	-
68	422001.07	2275102.69	Картометрический	0,1	-
69	421986.83	2275102.87	Картометрический	0,1	-
70	421956.54	2275037.35	Картометрический	0,1	-
71	421916.18	2275046.43	Картометрический	0,1	-
72	421894.21	2274999.95	Картометрический	0,1	-
73	421863.66	2275028.06	Картометрический	0,1	-
74	421850.69	2275039.05	Картометрический	0,1	-
75	421834.55	2275052.73	Картометрический	0,1	-

## Раздел 2

### Сведения о местоположении границ объекта

Обозначение характерных точек границ	Координаты, м		Метод определения координат характерной точки	Средняя квадратическая погрешность положения характерной точки (Мт), м	Описание обозначения точки на местности (при наличии)
	X	Y			
1	2	3	4	5	6
76	421813.42	2275051.67	Картометрический	0,1	-
77	421812.33	2275071.58	Картометрический	0,1	-
78	421807.43	2275075.73	Картометрический	0,1	-
79	421780.85	2275100.98	Картометрический	0,1	-
80	421760.18	2275100.41	Картометрический	0,1	-
81	421760.18	2275100.63	Картометрический	0,1	-
82	421731.62	2275099.72	Картометрический	0,1	-
83	421715.38	2275099.21	Картометрический	0,1	-
84	421715.38	2275097.08	Картометрический	0,1	-
85	421648.31	2275097.08	Картометрический	0,1	-
86	421621.14	2275096.21	Картометрический	0,1	-
87	421610.00	2275095.54	Картометрический	0,1	-
88	421610.11	2275094.58	Картометрический	0,1	-
89	421553.82	2275091.08	Картометрический	0,1	-
90	421510.62	2275088.81	Картометрический	0,1	-
91	421473.27	2275086.63	Картометрический	0,1	-
92	421473.31	2275087.27	Картометрический	0,1	-
93	421465.95	2275086.67	Картометрический	0,1	-
94	421398.78	2275081.18	Картометрический	0,1	-
95	421390.54	2275056.67	Картометрический	0,1	-
96	421390.45	2275056.67	Картометрический	0,1	-
97	421378.43	2275056.60	Картометрический	0,1	-
98	421386.58	2275069.19	Картометрический	0,1	-
99	421385.70	2275087.25	Картометрический	0,1	-
100	421382.72	2275148.75	Картометрический	0,1	-
101	421382.76	2275159.16	Картометрический	0,1	-
102	421352.75	2275157.18	Картометрический	0,1	-
103	421335.47	2275149.47	Картометрический	0,1	-
104	421330.39	2275151.42	Картометрический	0,1	-
105	421330.52	2275180.45	Картометрический	0,1	-
106	421337.30	2275219.63	Картометрический	0,1	-
107	421337.81	2275239.29	Картометрический	0,1	-
108	421341.44	2275337.55	Картометрический	0,1	-
109	421343.25	2275386.38	Картометрический	0,1	-
110	421341.48	2275491.69	Картометрический	0,1	-
111	421340.55	2275547.66	Картометрический	0,1	-
112	421329.35	2275550.18	Картометрический	0,1	-
113	421325.73	2275550.56	Картометрический	0,1	-
114	421322.31	2275552.28	Картометрический	0,1	-
115	421311.77	2275559.49	Картометрический	0,1	-



## Раздел 2

### Сведения о местоположении границ объекта

Обозначение характерных точек границ	Координаты, м		Метод определения координат характерной точки	Средняя квадратическая погрешность положения характерной точки (Мт), м	Описание обозначения точки на местности (при наличии)
	X	Y			
1	2	3	4	5	6
116	421301.13	2275567.38	Картометрический	0,1	-
117	421278.35	2275581.04	Картометрический	0,1	-
118	421263.42	2275589.99	Картометрический	0,1	-
119	421262.68	2275590.21	Картометрический	0,1	-
120	421263.30	2275592.86	Картометрический	0,1	-
121	421274.30	2275640.11	Картометрический	0,1	-
122	421373.77	2275772.24	Картометрический	0,1	-
123	421367.08	2275775.31	Картометрический	0,1	-
124	421339.06	2275789.38	Картометрический	0,1	-
125	421311.04	2275804.27	Картометрический	0,1	-
126	421282.71	2275818.85	Картометрический	0,1	-
127	421229.79	2275853.54	Картометрический	0,1	-
128	421200.96	2275874.15	Картометрический	0,1	-
129	421173.02	2275896.04	Картометрический	0,1	-
130	421060.31	2275981.88	Картометрический	0,1	-
131	421051.08	2275988.99	Картометрический	0,1	-
132	421053.08	2275977.41	Картометрический	0,1	-
133	421053.08	2275956.06	Картометрический	0,1	-
134	421044.91	2275940.91	Картометрический	0,1	-
135	421040.27	2275934.16	Картометрический	0,1	-
136	421021.13	2275924.35	Картометрический	0,1	-
137	421006.07	2275917.98	Картометрический	0,1	-
138	420980.69	2275913.54	Картометрический	0,1	-
139	420965.25	2275909.58	Картометрический	0,1	-
140	420950.12	2275904.00	Картометрический	0,1	-
141	420935.87	2275896.89	Картометрический	0,1	-
142	420910.39	2275878.28	Картометрический	0,1	-
143	420900.17	2275866.18	Картометрический	0,1	-
144	420890.67	2275853.07	Картометрический	0,1	-
145	420888.54	2275856.95	Картометрический	0,1	-
146	420897.02	2275868.65	Картометрический	0,1	-
147	420907.57	2275881.13	Картометрический	0,1	-
148	420920.09	2275891.64	Картометрический	0,1	-
149	420933.91	2275900.37	Картометрический	0,1	-
150	420948.53	2275907.68	Картометрический	0,1	-
151	420963.87	2275913.34	Картометрический	0,1	-
152	420979.70	2275917.41	Картометрический	0,1	-
153	420995.80	2275920.24	Картометрический	0,1	-
154	421004.94	2275921.84	Картометрический	0,1	-
155	421019.43	2275927.97	Картометрический	0,1	-

## Раздел 2

### Сведения о местоположении границ объекта

Обозначение характерных точек границ	Координаты, м		Метод определения координат характерной точки	Средняя квадратическая погрешность положения характерной точки (Мт), м	Описание обозначения точки на местности (при наличии)
	X	Y			
1	2	3	4	5	6
156	421037.55	2275937.26	Картометрический	0,1	-
157	421041.51	2275943.04	Картометрический	0,1	-
158	421049.09	2275957.09	Картометрический	0,1	-
159	421049.08	2275977.05	Картометрический	0,1	-
160	421046.39	2275992.61	Картометрический	0,1	-
161	421018.85	2276013.85	Картометрический	0,1	-
162	421013.23	2276016.56	Картометрический	0,1	-
163	420990.00	2276031.88	Картометрический	0,1	-
164	420975.62	2276042.50	Картометрический	0,1	-
165	420891.46	2276104.27	Картометрический	0,1	-
166	420796.77	2276175.73	Картометрический	0,1	-
167	420777.18	2276190.05	Картометрический	0,1	-
168	420782.00	2276196.33	Картометрический	0,1	-
169	420773.79	2276202.62	Картометрический	0,1	-
170	420773.79	2276202.63	Картометрический	0,1	-
171	420776.04	2276206.46	Картометрический	0,1	-
172	420784.79	2276200.10	Картометрический	0,1	-
173	420787.08	2276203.33	Картометрический	0,1	-
174	420818.75	2276182.71	Картометрический	0,1	-
175	420840.21	2276167.71	Картометрический	0,1	-
176	420858.96	2276153.33	Картометрический	0,1	-
177	420902.71	2276116.46	Картометрический	0,1	-
178	420925.62	2276096.04	Картометрический	0,1	-
179	420963.33	2276069.17	Картометрический	0,1	-
180	420983.23	2276048.44	Картометрический	0,1	-
181	421044.80	2276001.90	Картометрический	0,1	-
182	421044.24	2276005.12	Картометрический	0,1	-
183	421041.05	2276013.56	Картометрический	0,1	-
184	421034.73	2276020.38	Картометрический	0,1	-
185	421008.45	2276044.43	Картометрический	0,1	-
186	420977.92	2276068.15	Картометрический	0,1	-
187	420966.37	2276074.74	Картометрический	0,1	-
188	420957.04	2276084.60	Картометрический	0,1	-
189	420956.53	2276091.16	Картометрический	0,1	-
190	420959.35	2276097.11	Картометрический	0,1	-
191	420966.94	2276107.23	Картометрический	0,1	-
192	420972.61	2276112.27	Картометрический	0,1	-
193	420980.16	2276113.07	Картометрический	0,1	-
194	420993.71	2276106.55	Картометрический	0,1	-
195	421002.21	2276101.38	Картометрический	0,1	-

## Раздел 2

### Сведения о местоположении границ объекта

Обозначение характерных точек границ	Координаты, м		Метод определения координат характерной точки	Средняя квадратическая погрешность положения характерной точки (Мт), м	Описание обозначения точки на местности (при наличии)
	X	Y			
1	2	3	4	5	6
196	421015.67	2276092.26	Картометрический	0,1	-
197	421027.67	2276086.81	Картометрический	0,1	-
198	421034.33	2276087.93	Картометрический	0,1	-
199	421028.91	2276091.35	Картометрический	0,1	-
200	421008.44	2276105.93	Картометрический	0,1	-
201	420998.15	2276113.26	Картометрический	0,1	-
202	420984.29	2276122.62	Картометрический	0,1	-
203	421004.17	2276150.47	Картометрический	0,1	-
204	420969.05	2276176.50	Картометрический	0,1	-
205	420966.11	2276173.57	Картометрический	0,1	-
206	420945.33	2276195.21	Картометрический	0,1	-
207	420981.00	2276229.44	Картометрический	0,1	-
208	420983.41	2276231.21	Картометрический	0,1	-
209	420947.42	2276266.91	Картометрический	0,1	-
210	420924.37	2276290.78	Картометрический	0,1	-
211	420902.33	2276313.27	Картометрический	0,1	-
212	420873.35	2276341.84	Картометрический	0,1	-
213	420856.49	2276358.82	Картометрический	0,1	-
214	420852.37	2276354.53	Картометрический	0,1	-
215	420820.45	2276317.29	Картометрический	0,1	-
216	420808.37	2276328.02	Картометрический	0,1	-
217	420736.38	2276246.89	Картометрический	0,1	-
218	420718.54	2276259.38	Картометрический	0,1	-
219	420704.79	2276266.88	Картометрический	0,1	-
220	420660.31	2276296.04	Картометрический	0,1	-
221	420646.68	2276306.73	Картометрический	0,1	-
222	420679.86	2276355.97	Картометрический	0,1	-
223	420654.79	2276383.44	Картометрический	0,1	-
224	420678.37	2276427.02	Картометрический	0,1	-
225	420682.34	2276464.63	Картометрический	0,1	-
226	420711.95	2276574.98	Картометрический	0,1	-
227	420685.32	2276586.58	Картометрический	0,1	-
228	420750.10	2276944.56	Картометрический	0,1	-
229	420779.60	2276978.73	Картометрический	0,1	-
230	421012.00	2277475.37	Картометрический	0,1	-
231	421328.84	2277471.67	Картометрический	0,1	-
232	421391.69	2277471.32	Картометрический	0,1	-
233	421401.45	2277470.97	Картометрический	0,1	-
234	421403.68	2277474.93	Картометрический	0,1	-
235	421467.20	2277456.41	Картометрический	0,1	-

## Раздел 2

### Сведения о местоположении границ объекта

Обозначение характерных точек границ	Координаты, м		Метод определения координат характерной точки	Средняя квадратическая погрешность положения характерной точки (Мт), м	Описание обозначения точки на местности (при наличии)
	X	Y			
1	2	3	4	5	6
236	421491.41	2277508.24	Картометрический	0,1	-
237	421499.79	2277504.57	Картометрический	0,1	-
238	421519.41	2277549.59	Картометрический	0,1	-
239	421512.19	2277552.75	Картометрический	0,1	-
240	421544.56	2277622.07	Картометрический	0,1	-
241	421632.55	2277844.74	Картометрический	0,1	-
242	421740.43	2277861.08	Картометрический	0,1	-
243	422026.03	2277882.86	Картометрический	0,1	-
1	422341.64	2277906.50	Картометрический	0,1	-
244	420979.45	2276108.98	Картометрический	0,1	-
245	420974.31	2276108.43	Картометрический	0,1	-
246	420969.89	2276104.51	Картометрический	0,1	-
247	420962.79	2276095.03	Картометрический	0,1	-
248	420960.60	2276090.41	Картометрический	0,1	-
249	420960.92	2276086.32	Картометрический	0,1	-
250	420968.87	2276077.92	Картометрический	0,1	-
251	420980.15	2276071.49	Картометрический	0,1	-
252	421011.01	2276047.49	Картометрический	0,1	-
253	421025.88	2276034.26	Картометрический	0,1	-
254	421037.58	2276023.19	Картометрический	0,1	-
255	421041.07	2276019.42	Картометрический	0,1	-
256	421042.02	2276020.20	Картометрический	0,1	-
257	421051.89	2276029.44	Картометрический	0,1	-
258	421061.84	2276061.03	Картометрический	0,1	-
259	421061.86	2276061.07	Картометрический	0,1	-
260	421039.94	2276075.12	Картометрический	0,1	-
261	421039.46	2276078.15	Картометрический	0,1	-
262	421035.60	2276084.08	Картометрический	0,1	-
263	421027.13	2276082.66	Картометрический	0,1	-
264	421013.68	2276088.77	Картометрический	0,1	-
265	421000.05	2276098.02	Картометрический	0,1	-
266	420991.81	2276103.03	Картометрический	0,1	-
244	420979.45	2276108.98	Картометрический	0,1	-
267	422377.78	2276408.96	Картометрический	0,1	-
268	422377.68	2276407.87	Картометрический	0,1	-
269	422379.42	2276406.89	Картометрический	0,1	-
270	422369.43	2276388.59	Картометрический	0,1	-
271	422377.69	2276383.18	Картометрический	0,1	-
272	422386.01	2276376.92	Картометрический	0,1	-
273	422392.10	2276373.18	Картометрический	0,1	-

## Раздел 2

### Сведения о местоположении границ объекта

Обозначение характерных точек границ	Координаты, м		Метод определения координат характерной точки	Средняя квадратическая погрешность положения характерной точки (Mт), м	Описание обозначения точки на местности (при наличии)
	X	Y			
1	2	3	4	5	6
274	422398.38	2276369.21	Картометрический	0,1	-
275	422406.95	2276361.89	Картометрический	0,1	-
276	422412.69	2276357.56	Картометрический	0,1	-
277	422413.06	2276357.24	Картометрический	0,1	-
278	422421.36	2276352.41	Картометрический	0,1	-
279	422424.48	2276350.43	Картометрический	0,1	-
280	422433.02	2276339.70	Картометрический	0,1	-
281	422437.50	2276331.07	Картометрический	0,1	-
282	422441.13	2276324.72	Картометрический	0,1	-
283	422429.13	2276301.03	Картометрический	0,1	-
284	422424.42	2276291.19	Картометрический	0,1	-
285	422421.67	2276284.79	Картометрический	0,1	-
286	422421.43	2276283.18	Картометрический	0,1	-
287	422420.00	2276280.15	Картометрический	0,1	-
288	422418.63	2276277.28	Картометрический	0,1	-
289	422414.26	2276279.60	Картометрический	0,1	-
290	422413.10	2276280.17	Картометрический	0,1	-
291	422412.65	2276279.28	Картометрический	0,1	-
292	422413.80	2276278.71	Картометрический	0,1	-
293	422419.08	2276275.90	Картометрический	0,1	-
294	422420.90	2276279.72	Картометрический	0,1	-
295	422422.40	2276282.88	Картометрический	0,1	-
296	422422.64	2276284.52	Картометрический	0,1	-
297	422425.33	2276290.78	Картометрический	0,1	-
298	422430.02	2276300.59	Картометрический	0,1	-
299	422442.27	2276324.75	Картометрический	0,1	-
300	422438.38	2276331.55	Картометрический	0,1	-
301	422433.87	2276340.24	Картометрический	0,1	-
302	422425.15	2276351.19	Картометрический	0,1	-
303	422421.88	2276353.26	Картометрический	0,1	-
304	422413.64	2276358.06	Картометрический	0,1	-
305	422413.32	2276358.33	Картометрический	0,1	-
306	422407.58	2276362.67	Картометрический	0,1	-
307	422398.98	2276370.02	Картометрический	0,1	-
308	422392.63	2276374.03	Картометрический	0,1	-
309	422386.57	2276377.74	Картометрический	0,1	-
310	422378.27	2276384.00	Картометрический	0,1	-
311	422370.75	2276388.92	Картометрический	0,1	-
312	422380.78	2276407.28	Картометрический	0,1	-
267	422377.78	2276408.96	Картометрический	0,1	-

## Раздел 2

### Сведения о местоположении границ объекта

Обозначение характерных точек границ	Координаты, м		Метод определения координат характерной точки	Средняя квадратическая погрешность положения характерной точки (Мт), м	Описание обозначения точки на местности (при наличии)
	X	Y			
1	2	3	4	5	6
313	419782.50	2276757.55	Картометрический	0,1	-
314	419900.38	2276518.36	Картометрический	0,1	-
315	419765.84	2276452.04	Картометрический	0,1	-
316	419647.94	2276691.24	Картометрический	0,1	-
313	419782.50	2276757.55	Картометрический	0,1	-
317	422554.27	2276699.19	Картометрический	0,1	-
318	422615.87	2276640.71	Картометрический	0,1	-
319	422610.75	2276631.68	Картометрический	0,1	-
320	422603.77	2276619.38	Картометрический	0,1	-
321	422581.17	2276631.17	Картометрический	0,1	-
322	422569.33	2276607.32	Картометрический	0,1	-
323	422557.66	2276584.08	Картометрический	0,1	-
324	422507.08	2276607.25	Картометрический	0,1	-
325	422519.64	2276632.27	Картометрический	0,1	-
326	422532.12	2276656.76	Картометрический	0,1	-
327	422549.47	2276689.99	Картометрический	0,1	-
317	422554.27	2276699.19	Картометрический	0,1	-
328	422514.12	2276723.79	Картометрический	0,1	-
329	422540.79	2276710.05	Картометрический	0,1	-
330	422518.35	2276665.37	Картометрический	0,1	-
331	422504.48	2276637.75	Картометрический	0,1	-
332	422485.26	2276603.79	Картометрический	0,1	-
333	422459.70	2276632.69	Картометрический	0,1	-
334	422450.16	2276643.50	Картометрический	0,1	-
335	422460.42	2276661.82	Картометрический	0,1	-
336	422474.94	2276687.73	Картометрический	0,1	-
337	422489.24	2276716.20	Картометрический	0,1	-
338	422505.98	2276707.58	Картометрический	0,1	-
328	422514.12	2276723.79	Картометрический	0,1	-
339	422580.08	2276625.48	Картометрический	0,1	-
340	422605.28	2276611.98	Картометрический	0,1	-
341	422604.23	2276609.86	Картометрический	0,1	-
342	422630.11	2276595.33	Картометрический	0,1	-
343	422655.60	2276580.95	Картометрический	0,1	-
344	422630.38	2276536.24	Картометрический	0,1	-
345	422604.97	2276550.58	Картометрический	0,1	-
346	422579.76	2276564.80	Картометрический	0,1	-
347	422555.25	2276578.06	Картометрический	0,1	-
348	422568.11	2276602.48	Картометрический	0,1	-
339	422580.08	2276625.48	Картометрический	0,1	-

## Раздел 2

### Сведения о местоположении границ объекта

Обозначение характерных точек границ	Координаты, м		Метод определения координат характерной точки	Средняя квадратическая погрешность положения характерной точки (Мт), м	Описание обозначения точки на местности (при наличии)
	X	Y			
1	2	3	4	5	6
349	420550.18	2276505.65	Картометрический	0,1	-
350	420579.78	2276473.49	Картометрический	0,1	-
351	420535.07	2276432.94	Картометрический	0,1	-
352	420503.27	2276466.17	Картометрический	0,1	-
353	420510.90	2276472.24	Картометрический	0,1	-
354	420504.24	2276482.06	Картометрический	0,1	-
355	420535.21	2276505.30	Картометрический	0,1	-
349	420550.18	2276505.65	Картометрический	0,1	-
356	422209.93	2276999.47	Картометрический	0,1	-
357	422252.76	2276931.89	Картометрический	0,1	-
358	422254.81	2276933.18	Картометрический	0,1	-
359	422290.61	2276876.55	Картометрический	0,1	-
360	422271.68	2276864.91	Картометрический	0,1	-
361	422235.88	2276921.21	Картометрический	0,1	-
362	422193.01	2276988.76	Картометрический	0,1	-
356	422209.93	2276999.47	Картометрический	0,1	-
363	422238.25	2277165.24	Картометрический	0,1	-
364	422264.96	2277122.97	Картометрический	0,1	-
365	422239.61	2277106.94	Картометрический	0,1	-
366	422214.77	2277090.38	Картометрический	0,1	-
367	422187.79	2277132.49	Картометрический	0,1	-
368	422212.89	2277149.21	Картометрический	0,1	-
363	422238.25	2277165.24	Картометрический	0,1	-
369	422111.91	2275477.31	Картометрический	0,1	-
370	422182.49	2275465.11	Картометрический	0,1	-
371	422184.30	2275444.10	Картометрический	0,1	-
372	422162.72	2275442.94	Картометрический	0,1	-
373	422162.71	2275425.96	Картометрический	0,1	-
374	422099.79	2275434.11	Картометрический	0,1	-
375	422101.58	2275458.08	Картометрический	0,1	-
376	422109.02	2275456.99	Картометрический	0,1	-
369	422111.91	2275477.31	Картометрический	0,1	-
377	422224.34	2277079.59	Картометрический	0,1	-
378	422256.39	2277028.86	Картометрический	0,1	-
379	422235.25	2277015.51	Картометрический	0,1	-
380	422219.22	2277040.87	Картометрический	0,1	-
381	422176.85	2277014.09	Картометрический	0,1	-
382	422161.01	2277039.50	Картометрический	0,1	-
383	422203.21	2277066.24	Картометрический	0,1	-
377	422224.34	2277079.59	Картометрический	0,1	-

## Раздел 2

### Сведения о местоположении границ объекта

Обозначение характерных точек границ	Координаты, м		Метод определения координат характерной точки	Средняя квадратическая погрешность положения характерной точки (M <sub>t</sub> ), м	Описание обозначения точки на местности (при наличии)
	X	Y			
1	2	3	4	5	6
384	422368.58	2276742.43	Картометрический	0,1	-
385	422421.99	2276703.43	Картометрический	0,1	-
386	422466.67	2276674.61	Картометрический	0,1	-
387	422459.78	2276662.11	Картометрический	0,1	-
388	422449.76	2276643.95	Картометрический	0,1	-
389	422411.14	2276685.55	Картометрический	0,1	-
390	422352.58	2276725.86	Картометрический	0,1	-
391	422364.17	2276738.29	Картометрический	0,1	-
384	422368.58	2276742.43	Картометрический	0,1	-
392	422272.98	2277110.30	Картометрический	0,1	-
393	422305.04	2277059.58	Картометрический	0,1	-
394	422283.91	2277046.22	Картометрический	0,1	-
395	422251.85	2277096.94	Картометрический	0,1	-
392	422272.98	2277110.30	Картометрический	0,1	-
396	422356.97	2276795.52	Картометрический	0,1	-
397	422373.28	2276777.90	Картометрический	0,1	-
398	422366.68	2276747.00	Картометрический	0,1	-
399	422353.69	2276731.69	Картометрический	0,1	-
400	422334.24	2276758.73	Картометрический	0,1	-
401	422332.99	2276768.62	Картометрический	0,1	-
396	422356.97	2276795.52	Картометрический	0,1	-
402	422459.28	2276631.80	Картометрический	0,1	-
403	422483.94	2276604.40	Картометрический	0,1	-
404	422470.04	2276579.58	Картометрический	0,1	-
405	422439.58	2276596.64	Картометрический	0,1	-
402	422459.28	2276631.80	Картометрический	0,1	-
406	422489.50	2276569.81	Картометрический	0,1	-
407	422535.57	2276543.61	Картометрический	0,1	-
408	422545.95	2276561.88	Картометрический	0,1	-
409	422547.34	2276561.18	Картометрический	0,1	-
410	422535.22	2276537.05	Картометрический	0,1	-
411	422485.57	2276561.99	Картометрический	0,1	-
406	422489.50	2276569.81	Картометрический	0,1	-



## Раздел 2

### Сведения о местоположении границ объекта

#### 3. Сведения о характерных точках части (частей) границы объекта

Обозначение характерных точек границ	Координаты, м		Метод определения координат характерной точки	Средняя квадратическая погрешность положения характерной точки (M <sub>t</sub> ), м	Описание обозначения точки на местности (при наличии)
	X	Y			
1	2	3	4	5	6
-	-	-	-	-	-

### Раздел 3

#### Сведения о местоположении измененных (уточненных) границ объекта

1. Система координат -

2. Сведения о характерных точках границ объекта

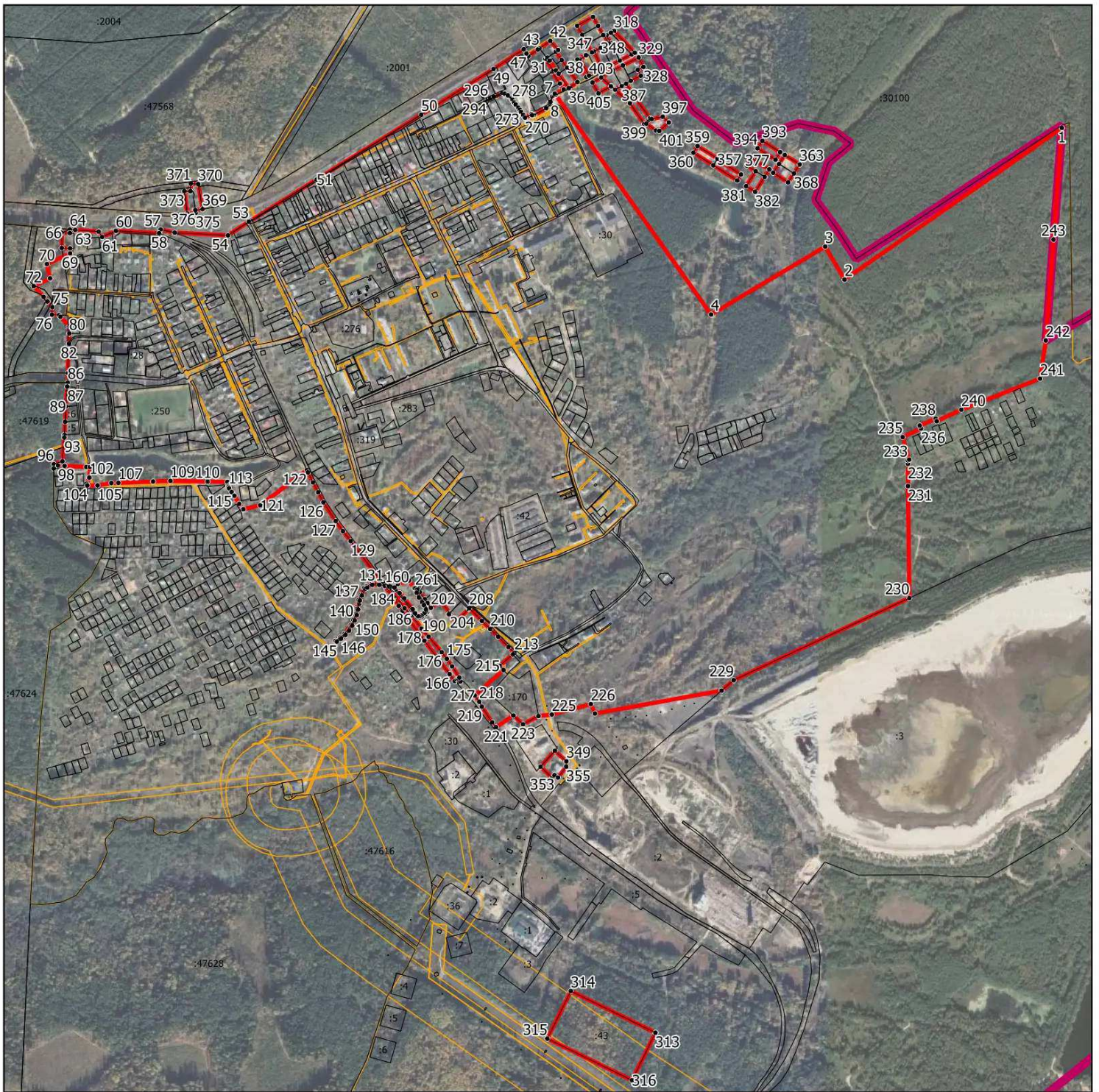
Обозначение характерных точек границ	Существующие координаты, м		Измененные (уточненные) координаты, м		Метод определения координат характерной точки	Средняя квадратическая погрешность положения характерной точки (Mt), м	Описание обозначения точки на местности (при наличии)
	X	Y	X	Y			
1	2	3	4	5	6	7	8
-	-	-	-	-	-	-	

3. Сведения о характерных точках части (частей) границы объекта

Обозначение характерных точек границ	Существующие координаты, м		Измененные (уточненные) координаты, м		Метод определения координат характерной точки	Средняя квадратическая погрешность положения характерной точки (Mt), м	Описание обозначения точки на местности (при наличии)
	X	Y	X	Y			
1	2	3	4	5	6	7	8
-	-	-	-	-	-	-	

## Раздел 4

### План границ объекта



Масштаб 1:15 000

Условные обозначения:

- - граница объекта, местоположение которого описано
- - границы муниципальных образований
- - границы зон с особыми условиями использования территорий
- - границы земельных участков по сведениям ЕГРН
- - характерная точка границы объекта

Подпись \_\_\_\_\_ Дата «    »    20    г.

Место для отиска печати (при наличии) лица, составившего описание местоположения границ объекта

## ОПИСАНИЕ МЕСТОПОЛОЖЕНИЯ ГРАНИЦ

р.п. Хорлово

(наименование объекта, местоположение границ которого описано (далее - объект))

### Раздел 1

#### Сведения об объекте

№ п/п	Характеристики объекта	Описание характеристик
1	2	3
1.	Местоположение объекта	Московская область, городской округ Воскресенск
2.	Площадь объекта +/- величина погрешности определения площади (P +/- Дельта P)	3138830 кв. м ± 620 кв. м
3.	Иные характеристики объекта	

**Раздел 2**

## Сведения о местоположении границ объекта

1. Система координат МСК-50, зона 2

2. Сведения о характерных точках границ объекта

Обозначение характерных точек границ	Координаты, м		Метод определения координат характерной точки	Средняя квадратическая погрешность положения характерной точки (Mt), м	Описание обозначения точки на местности (при наличии)
	X	Y			
1	2	3	4	5	6
1	421152.00	2271797.87	Картометрический	0,1	-
2	421336.47	2271770.41	Картометрический	0,1	-
3	421333.25	2271743.48	Картометрический	0,1	-
4	421399.52	2271788.34	Картометрический	0,1	-
5	421559.11	2271677.19	Картометрический	0,1	-
6	421569.96	2271683.78	Картометрический	0,1	-
7	421575.00	2271682.00	Картометрический	0,1	-
8	421588.00	2271681.00	Картометрический	0,1	-
9	421599.61	2271680.11	Картометрический	0,1	-
10	421595.13	2271613.90	Картометрический	0,1	-
11	421672.94	2271609.90	Картометрический	0,1	-
12	421702.86	2271607.78	Картометрический	0,1	-
13	421703.06	2271610.63	Картометрический	0,1	-
14	421732.52	2271608.33	Картометрический	0,1	-
15	421732.38	2271606.21	Картометрический	0,1	-
16	421738.80	2271605.87	Картометрический	0,1	-
17	421739.17	2271611.31	Картометрический	0,1	-
18	421769.10	2271609.28	Картометрический	0,1	-
19	421768.77	2271604.28	Картометрический	0,1	-
20	421803.39	2271602.62	Картометрический	0,1	-
21	421833.34	2271600.85	Картометрический	0,1	-
22	421863.29	2271599.08	Картометрический	0,1	-
23	421867.79	2271597.92	Картометрический	0,1	-
24	421898.25	2271596.03	Картометрический	0,1	-
25	421897.02	2271571.94	Картометрический	0,1	-
26	422005.14	2271590.09	Картометрический	0,1	-
27	422012.74	2271469.29	Картометрический	0,1	-
28	422050.50	2271467.19	Картометрический	0,1	-
29	422049.81	2271441.59	Картометрический	0,1	-
30	422048.06	2271376.19	Картометрический	0,1	-
31	422046.27	2271355.41	Картометрический	0,1	-
32	422099.24	2271351.68	Картометрический	0,1	-
33	422127.31	2271350.58	Картометрический	0,1	-
34	422151.83	2271351.14	Картометрический	0,1	-
35	422155.72	2271353.15	Картометрический	0,1	-

## Раздел 2

### Сведения о местоположении границ объекта

Обозначение характерных точек границ	Координаты, м		Метод определения координат характерной точки	Средняя квадратическая погрешность положения характерной точки (Mт), м	Описание обозначения точки на местности (при наличии)
	X	Y			
1	2	3	4	5	6
36	422155.40	2271376.58	Картометрический	0,1	-
37	422155.41	2271376.66	Картометрический	0,1	-
38	422264.23	2271377.25	Картометрический	0,1	-
39	422283.92	2271362.46	Картометрический	0,1	-
40	422289.05	2271362.22	Картометрический	0,1	-
41	422296.41	2271364.31	Картометрический	0,1	-
42	422313.46	2271365.45	Картометрический	0,1	-
43	422313.60	2271363.45	Картометрический	0,1	-
44	422314.40	2271352.05	Картометрический	0,1	-
45	422316.15	2271352.06	Картометрический	0,1	-
46	422325.15	2271350.06	Картометрический	0,1	-
47	422326.36	2271291.79	Картометрический	0,1	-
48	422319.08	2271291.03	Картометрический	0,1	-
49	422327.57	2271196.38	Картометрический	0,1	-
50	422327.77	2271153.40	Картометрический	0,1	-
51	422324.17	2271109.23	Картометрический	0,1	-
52	422334.96	2271108.85	Картометрический	0,1	-
53	422331.35	2271032.32	Картометрический	0,1	-
54	422320.56	2271032.84	Картометрический	0,1	-
55	422305.77	2270909.11	Картометрический	0,1	-
56	422280.31	2270911.66	Картометрический	0,1	-
57	422283.93	2270890.84	Картометрический	0,1	-
58	422309.24	2270831.49	Картометрический	0,1	-
59	422298.57	2270743.76	Картометрический	0,1	-
60	422290.68	2270744.08	Картометрический	0,1	-
61	422280.92	2270683.73	Картометрический	0,1	-
62	422243.28	2270350.51	Картометрический	0,1	-
63	422234.84	2270283.66	Картометрический	0,1	-
64	422114.16	2270212.50	Картометрический	0,1	-
65	422117.84	2270088.93	Картометрический	0,1	-
66	422118.03	2270082.55	Картометрический	0,1	-
67	422109.90	2270081.79	Картометрический	0,1	-
68	422109.85	2270078.30	Картометрический	0,1	-
69	422108.90	2270064.63	Картометрический	0,1	-
70	422104.79	2270041.40	Картометрический	0,1	-
71	422097.45	2270022.26	Картометрический	0,1	-
72	422098.48	2270022.51	Картометрический	0,1	-
73	422122.85	2270029.67	Картометрический	0,1	-
74	422145.98	2270044.87	Картометрический	0,1	-
75	422152.13	2270054.89	Картометрический	0,1	-

## Раздел 2

### Сведения о местоположении границ объекта

Обозначение характерных точек границ	Координаты, м		Метод определения координат характерной точки	Средняя квадратическая погрешность положения характерной точки (Mt), м	Описание обозначения точки на местности (при наличии)
	X	Y			
1	2	3	4	5	6
76	422160.44	2270052.78	Картометрический	0,1	-
77	422170.25	2270058.59	Картометрический	0,1	-
78	422208.02	2270041.26	Картометрический	0,1	-
79	422201.20	2269990.89	Картометрический	0,1	-
80	422194.24	2269973.00	Картометрический	0,1	-
81	422115.57	2269939.39	Картометрический	0,1	-
82	422082.36	2269932.76	Картометрический	0,1	-
83	422024.36	2269921.18	Картометрический	0,1	-
84	421996.62	2269915.63	Картометрический	0,1	-
85	422024.52	2270029.46	Картометрический	0,1	-
86	422024.52	2270029.48	Картометрический	0,1	-
87	421960.25	2270181.32	Картометрический	0,1	-
88	421858.98	2270204.97	Картометрический	0,1	-
89	421845.34	2270225.44	Картометрический	0,1	-
90	421841.31	2270354.08	Картометрический	0,1	-
91	421816.87	2270385.49	Картометрический	0,1	-
92	421761.82	2270390.74	Картометрический	0,1	-
93	421768.66	2270459.37	Картометрический	0,1	-
94	421768.56	2270461.06	Картометрический	0,1	-
95	421763.71	2270462.23	Картометрический	0,1	-
96	421765.01	2270485.77	Картометрический	0,1	-
97	421762.08	2270510.23	Картометрический	0,1	-
98	421759.68	2270524.22	Картометрический	0,1	-
99	421756.89	2270535.58	Картометрический	0,1	-
100	421756.71	2270541.82	Картометрический	0,1	-
101	421755.89	2270541.43	Картометрический	0,1	-
102	421761.64	2270483.37	Картометрический	0,1	-
103	421703.22	2270490.11	Картометрический	0,1	-
104	421703.28	2270490.68	Картометрический	0,1	-
105	421676.86	2270493.72	Картометрический	0,1	-
106	421650.45	2270496.76	Картометрический	0,1	-
107	421641.91	2270497.74	Картометрический	0,1	-
108	421639.61	2270492.50	Картометрический	0,1	-
109	421636.56	2270479.06	Картометрический	0,1	-
110	421622.84	2270418.37	Картометрический	0,1	-
111	421588.32	2270240.09	Картометрический	0,1	-
112	421610.07	2270185.25	Картометрический	0,1	-
113	421589.88	2270165.63	Картометрический	0,1	-
114	421492.07	2270070.65	Картометрический	0,1	-
115	421328.23	2270101.43	Картометрический	0,1	-

## Раздел 2

### Сведения о местоположении границ объекта

Обозначение характерных точек границ	Координаты, м		Метод определения координат характерной точки	Средняя квадратическая погрешность положения характерной точки (Mt), м	Описание обозначения точки на местности (при наличии)
	X	Y			
1	2	3	4	5	6
116	421267.32	2269913.88	Картометрический	0,1	-
117	421253.04	2269917.01	Картометрический	0,1	-
118	421225.38	2269923.10	Картометрический	0,1	-
119	421223.46	2269923.53	Картометрический	0,1	-
120	421119.75	2269946.34	Картометрический	0,1	-
121	421203.11	2270202.76	Картометрический	0,1	-
122	421188.49	2270235.55	Картометрический	0,1	-
123	421188.48	2270235.55	Картометрический	0,1	-
124	421142.23	2270232.50	Картометрический	0,1	-
125	421121.11	2270189.37	Картометрический	0,1	-
126	421074.09	2270200.76	Картометрический	0,1	-
127	421026.27	2270113.60	Картометрический	0,1	-
128	420996.04	2270138.18	Картометрический	0,1	-
129	420984.74	2270140.56	Картометрический	0,1	-
130	420954.61	2270174.65	Картометрический	0,1	-
131	420953.90	2270183.93	Картометрический	0,1	-
132	420953.72	2270186.31	Картометрический	0,1	-
133	420935.78	2270219.39	Картометрический	0,1	-
134	420881.87	2270318.77	Картометрический	0,1	-
135	420909.56	2270341.82	Картометрический	0,1	-
136	420909.57	2270341.85	Картометрический	0,1	-
137	420910.57	2270352.39	Картометрический	0,1	-
138	420931.63	2270368.25	Картометрический	0,1	-
139	420940.24	2270367.40	Картометрический	0,1	-
140	420940.26	2270367.40	Картометрический	0,1	-
141	420956.41	2270380.86	Картометрический	0,1	-
142	420976.78	2270468.69	Картометрический	0,1	-
143	420974.08	2270542.25	Картометрический	0,1	-
144	420962.85	2270544.37	Картометрический	0,1	-
145	420844.06	2270566.69	Картометрический	0,1	-
146	420807.53	2270547.03	Картометрический	0,1	-
147	420786.10	2270549.99	Картометрический	0,1	-
148	420773.54	2270565.51	Картометрический	0,1	-
149	420774.08	2270578.18	Картометрический	0,1	-
150	420766.41	2270579.43	Картометрический	0,1	-
151	420718.14	2270535.60	Картометрический	0,1	-
152	420589.44	2270418.71	Картометрический	0,1	-
153	420557.42	2270391.79	Картометрический	0,1	-
154	420508.48	2270369.59	Картометрический	0,1	-
155	420502.79	2270358.43	Картометрический	0,1	-



## Раздел 2

### Сведения о местоположении границ объекта

Обозначение характерных точек границ	Координаты, м		Метод определения координат характерной точки	Средняя квадратическая погрешность положения характерной точки (Mт), м	Описание обозначения точки на местности (при наличии)
	X	Y			
1	2	3	4	5	6
156	420488.75	2270330.92	Картометрический	0,1	-
157	420473.88	2270291.27	Картометрический	0,1	-
158	420441.32	2270295.52	Картометрический	0,1	-
159	420432.12	2270282.07	Картометрический	0,1	-
160	420427.07	2270286.48	Картометрический	0,1	-
161	420420.79	2270291.98	Картометрический	0,1	-
162	420419.53	2270337.47	Картометрический	0,1	-
163	420410.01	2270361.73	Картометрический	0,1	-
164	420407.61	2270367.85	Картометрический	0,1	-
165	420403.63	2270378.63	Картометрический	0,1	-
166	420382.34	2270424.48	Картометрический	0,1	-
167	420350.41	2270451.50	Картометрический	0,1	-
168	420339.79	2270467.85	Картометрический	0,1	-
169	420329.12	2270484.24	Картометрический	0,1	-
170	420328.31	2270512.09	Картометрический	0,1	-
171	420338.07	2270528.52	Картометрический	0,1	-
172	420343.29	2270537.28	Картометрический	0,1	-
173	420346.31	2270542.38	Картометрический	0,1	-
174	420353.47	2270538.34	Картометрический	0,1	-
175	420365.15	2270531.74	Картометрический	0,1	-
176	420422.46	2270482.61	Картометрический	0,1	-
177	420440.47	2270481.79	Картометрический	0,1	-
178	420460.13	2270484.24	Картометрический	0,1	-
179	420460.94	2270504.72	Картометрический	0,1	-
180	420448.67	2270525.19	Картометрический	0,1	-
181	420451.94	2270539.92	Картометрический	0,1	-
182	420470.77	2270541.56	Картометрический	0,1	-
183	420481.41	2270557.94	Картометрический	0,1	-
184	420519.07	2270592.32	Картометрический	0,1	-
185	420519.47	2270597.99	Картометрический	0,1	-
186	420504.79	2270627.67	Картометрический	0,1	-
187	420502.00	2270628.77	Картометрический	0,1	-
188	420478.82	2270712.72	Картометрический	0,1	-
189	420493.76	2270719.94	Картометрический	0,1	-
190	420555.71	2270749.89	Картометрический	0,1	-
191	420554.19	2270764.80	Картометрический	0,1	-
192	420554.19	2270764.81	Картометрический	0,1	-
193	420498.62	2270734.98	Картометрический	0,1	-
194	420324.38	2270711.60	Картометрический	0,1	-
195	420228.14	2270642.97	Картометрический	0,1	-

## Раздел 2

### Сведения о местоположении границ объекта

Обозначение характерных точек границ	Координаты, м		Метод определения координат характерной точки	Средняя квадратическая погрешность положения характерной точки (Мт), м	Описание обозначения точки на местности (при наличии)
	X	Y			
1	2	3	4	5	6
196	420223.43	2270577.45	Картометрический	0,1	-
197	420214.74	2270517.68	Картометрический	0,1	-
198	420060.28	2270594.26	Картометрический	0,1	-
199	419926.04	2270656.40	Картометрический	0,1	-
200	419853.63	2270781.45	Картометрический	0,1	-
201	419846.39	2270796.46	Картометрический	0,1	-
202	419826.65	2270793.38	Картометрический	0,1	-
203	419821.67	2270823.53	Картометрический	0,1	-
204	419805.74	2270839.75	Картометрический	0,1	-
205	419825.24	2270839.22	Картометрический	0,1	-
206	419819.72	2270850.37	Картометрический	0,1	-
207	419819.71	2270850.37	Картометрический	0,1	-
208	419819.08	2270844.00	Картометрический	0,1	-
209	419800.00	2270842.90	Картометрический	0,1	-
210	419797.60	2270850.63	Картометрический	0,1	-
211	419814.84	2270848.70	Картометрический	0,1	-
212	419820.12	2270888.43	Картометрический	0,1	-
213	419799.74	2270890.75	Картометрический	0,1	-
214	419791.60	2270907.19	Картометрический	0,1	-
215	419790.58	2270907.14	Картометрический	0,1	-
216	419798.45	2270890.90	Картометрический	0,1	-
217	419791.06	2270891.74	Картометрический	0,1	-
218	419789.66	2270876.18	Картометрический	0,1	-
219	419788.00	2270881.50	Картометрический	0,1	-
220	419776.04	2270902.14	Картометрический	0,1	-
221	419748.28	2270899.29	Картометрический	0,1	-
222	419734.62	2270897.89	Картометрический	0,1	-
223	419726.13	2270912.75	Картометрический	0,1	-
224	419702.77	2270898.95	Картометрический	0,1	-
225	419695.39	2270890.84	Картометрический	0,1	-
226	419681.53	2270875.59	Картометрический	0,1	-
227	419658.69	2270867.81	Картометрический	0,1	-
228	419653.06	2270880.14	Картометрический	0,1	-
229	419649.65	2270887.60	Картометрический	0,1	-
230	419647.73	2270886.40	Картометрический	0,1	-
231	419623.08	2270923.95	Картометрический	0,1	-
232	419630.75	2270928.96	Картометрический	0,1	-
233	419629.03	2270932.73	Картометрический	0,1	-
234	419635.92	2270936.70	Картометрический	0,1	-
235	419744.35	2271002.54	Картометрический	0,1	-

## Раздел 2

### Сведения о местоположении границ объекта

Обозначение характерных точек границ	Координаты, м		Метод определения координат характерной точки	Средняя квадратическая погрешность положения характерной точки (Мт), м	Описание обозначения точки на местности (при наличии)
	X	Y			
1	2	3	4	5	6
236	419745.30	2271000.57	Картометрический	0,1	-
237	419745.38	2271000.61	Картометрический	0,1	-
238	419739.96	2271011.58	Картометрический	0,1	-
239	419789.75	2271049.86	Картометрический	0,1	-
240	419925.19	2271158.93	Картометрический	0,1	-
241	420046.76	2271143.84	Картометрический	0,1	-
242	420089.37	2271147.75	Картометрический	0,1	-
243	420089.22	2271148.53	Картометрический	0,1	-
244	420106.63	2271150.45	Картометрический	0,1	-
245	420106.92	2271149.35	Картометрический	0,1	-
246	420107.29	2271149.38	Картометрический	0,1	-
247	420107.17	2271150.34	Картометрический	0,1	-
248	420115.52	2271151.43	Картометрический	0,1	-
249	420116.15	2271151.50	Картометрический	0,1	-
250	420124.95	2271152.65	Картометрический	0,1	-
251	420125.18	2271151.01	Картометрический	0,1	-
252	420203.71	2271158.19	Картометрический	0,1	-
253	420181.95	2271213.60	Картометрический	0,1	-
254	420167.92	2271249.33	Картометрический	0,1	-
255	420157.25	2271276.47	Картометрический	0,1	-
256	420155.99	2271276.03	Картометрический	0,1	-
257	420143.30	2271289.73	Картометрический	0,1	-
258	420149.81	2271295.42	Картометрический	0,1	-
259	420139.09	2271322.76	Картометрический	0,1	-
260	420124.50	2271310.01	Картометрический	0,1	-
261	420105.69	2271330.31	Картометрический	0,1	-
262	420138.98	2271359.38	Картометрический	0,1	-
263	420162.91	2271381.56	Картометрический	0,1	-
264	420163.00	2271381.47	Картометрический	0,1	-
265	420163.05	2271381.51	Картометрический	0,1	-
266	420176.57	2271393.59	Картометрический	0,1	-
267	420173.71	2271396.68	Картометрический	0,1	-
268	420200.52	2271419.56	Картометрический	0,1	-
269	420203.60	2271417.73	Картометрический	0,1	-
270	420230.24	2271441.54	Картометрический	0,1	-
271	420309.59	2271371.32	Картометрический	0,1	-
272	420311.40	2271369.72	Картометрический	0,1	-
273	420315.27	2271372.80	Картометрический	0,1	-
274	420320.13	2271366.68	Картометрический	0,1	-
275	420323.38	2271368.61	Картометрический	0,1	-

## Раздел 2

### Сведения о местоположении границ объекта

Обозначение характерных точек границ	Координаты, м		Метод определения координат характерной точки	Средняя квадратическая погрешность положения характерной точки (Мт), м	Описание обозначения точки на местности (при наличии)
	X	Y			
1	2	3	4	5	6
276	420318.31	2271376.21	Картометрический	0,1	-
277	420346.32	2271395.48	Картометрический	0,1	-
278	420385.48	2271420.72	Картометрический	0,1	-
279	420431.32	2271450.71	Картометрический	0,1	-
280	420439.82	2271437.91	Картометрический	0,1	-
281	420514.35	2271482.27	Картометрический	0,1	-
282	420563.78	2271508.30	Картометрический	0,1	-
283	420567.27	2271507.36	Картометрический	0,1	-
284	420569.52	2271508.65	Картометрический	0,1	-
285	420570.00	2271510.42	Картометрический	0,1	-
286	420569.49	2271511.31	Картометрический	0,1	-
287	420615.84	2271535.72	Картометрический	0,1	-
288	420697.81	2271674.75	Картометрический	0,1	-
289	420782.49	2271708.89	Картометрический	0,1	-
290	420834.96	2271682.12	Картометрический	0,1	-
291	420867.20	2271658.88	Картометрический	0,1	-
292	420886.34	2271645.44	Картометрический	0,1	-
293	420888.67	2271648.81	Картометрический	0,1	-
294	420908.53	2271635.33	Картометрический	0,1	-
295	420905.66	2271631.23	Картометрический	0,1	-
296	420932.43	2271611.98	Картометрический	0,1	-
297	420950.21	2271594.60	Картометрический	0,1	-
298	420950.22	2271594.60	Картометрический	0,1	-
299	420972.08	2271581.98	Картометрический	0,1	-
300	420972.77	2271582.24	Картометрический	0,1	-
301	420973.42	2271582.48	Картометрический	0,1	-
302	420973.48	2271582.44	Картометрический	0,1	-
303	420975.46	2271580.99	Картометрический	0,1	-
304	420977.73	2271584.15	Картометрический	0,1	-
305	420979.00	2271584.14	Картометрический	0,1	-
306	420999.58	2271570.77	Картометрический	0,1	-
307	420996.17	2271566.12	Картометрический	0,1	-
308	420998.43	2271564.49	Картометрический	0,1	-
309	421026.91	2271644.80	Картометрический	0,1	-
310	421044.42	2271641.62	Картометрический	0,1	-
311	421103.22	2271717.60	Картометрический	0,1	-
312	421138.42	2271712.16	Картометрический	0,1	-
1	421152.00	2271797.87	Картометрический	0,1	-
313	420712.51	2270864.08	Картометрический	0,1	-
314	420657.74	2270821.09	Картометрический	0,1	-

## Раздел 2

### Сведения о местоположении границ объекта

Обозначение характерных точек границ	Координаты, м		Метод определения координат характерной точки	Средняя квадратическая погрешность положения характерной точки (M <sub>t</sub> ), м	Описание обозначения точки на местности (при наличии)
	X	Y			
1	2	3	4	5	6
315	420673.61	2270783.50	Картометрический	0,1	-
316	420701.84	2270727.77	Картометрический	0,1	-
317	420775.49	2270625.55	Картометрический	0,1	-
318	420823.80	2270658.94	Картометрический	0,1	-
319	420714.04	2270816.40	Картометрический	0,1	-
320	420832.48	2270831.56	Картометрический	0,1	-
313	420712.51	2270864.08	Картометрический	0,1	-
321	422914.78	2271561.36	Картометрический	0,1	-
322	422914.95	2271554.52	Картометрический	0,1	-
323	422919.69	2271554.41	Картометрический	0,1	-
324	422933.55	2271550.37	Картометрический	0,1	-
325	422955.02	2271537.81	Картометрический	0,1	-
326	422965.59	2271526.45	Картометрический	0,1	-
327	422969.71	2271511.82	Картометрический	0,1	-
328	422976.84	2271486.89	Картометрический	0,1	-
329	422986.45	2271464.57	Картометрический	0,1	-
330	422993.73	2271451.17	Картометрический	0,1	-
331	422959.53	2271392.62	Картометрический	0,1	-
332	422900.36	2271300.77	Картометрический	0,1	-
333	422893.54	2271290.22	Картометрический	0,1	-
334	422890.84	2271287.13	Картометрический	0,1	-
335	422885.57	2271285.03	Картометрический	0,1	-
336	422882.88	2271287.01	Картометрический	0,1	-
337	422878.49	2271290.24	Картометрический	0,1	-
338	422829.68	2271276.29	Картометрический	0,1	-
339	422777.53	2271269.52	Картометрический	0,1	-
340	422776.51	2271262.59	Картометрический	0,1	-
341	422776.05	2271262.56	Картометрический	0,1	-
342	422770.82	2271231.48	Картометрический	0,1	-
343	422765.24	2271209.28	Картометрический	0,1	-
344	422760.96	2271193.98	Картометрический	0,1	-
345	422755.31	2271177.06	Картометрический	0,1	-
346	422755.65	2271171.11	Картометрический	0,1	-
347	422753.30	2271171.07	Картометрический	0,1	-
348	422750.41	2271162.40	Картометрический	0,1	-
349	422746.63	2271153.88	Картометрический	0,1	-
350	422747.39	2271141.00	Картометрический	0,1	-
351	422740.87	2271140.90	Картометрический	0,1	-
352	422740.76	2271140.63	Картометрический	0,1	-
353	422698.06	2271130.04	Картометрический	0,1	-

## Раздел 2

### Сведения о местоположении границ объекта

Обозначение характерных точек границ	Координаты, м		Метод определения координат характерной точки	Средняя квадратическая погрешность положения характерной точки (Mт), м	Описание обозначения точки на местности (при наличии)
	X	Y			
1	2	3	4	5	6
354	422499.72	2271080.87	Картометрический	0,1	-
355	422497.79	2271038.07	Картометрический	0,1	-
356	422478.32	2270945.01	Картометрический	0,1	-
357	422443.77	2270779.90	Картометрический	0,1	-
358	422427.52	2270702.21	Картометрический	0,1	-
359	422427.36	2270702.16	Картометрический	0,1	-
360	422340.10	2270676.05	Картометрический	0,1	-
361	422340.56	2270680.57	Картометрический	0,1	-
362	422354.52	2270807.36	Картометрический	0,1	-
363	422382.04	2270804.10	Картометрический	0,1	-
364	422394.58	2270932.26	Картометрический	0,1	-
365	422393.81	2270932.21	Картометрический	0,1	-
366	422393.06	2270967.06	Картометрический	0,1	-
367	422394.70	2270967.15	Картометрический	0,1	-
368	422392.46	2271002.86	Картометрический	0,1	-
369	422383.75	2271048.97	Картометрический	0,1	-
370	422382.38	2271067.52	Картометрический	0,1	-
371	422380.77	2271225.55	Картометрический	0,1	-
372	422380.49	2271234.32	Картометрический	0,1	-
373	422382.67	2271247.15	Картометрический	0,1	-
374	422384.32	2271347.96	Картометрический	0,1	-
375	422369.74	2271519.19	Картометрический	0,1	-
376	422406.09	2271518.29	Картометрический	0,1	-
377	422407.54	2271497.66	Картометрический	0,1	-
378	422410.68	2271499.98	Картометрический	0,1	-
379	422431.06	2271515.51	Картометрический	0,1	-
380	422460.18	2271532.01	Картометрический	0,1	-
381	422476.37	2271518.11	Картометрический	0,1	-
382	422490.19	2271512.23	Картометрический	0,1	-
383	422509.64	2271511.89	Картометрический	0,1	-
384	422565.19	2271521.61	Картометрический	0,1	-
385	422586.99	2271521.77	Картометрический	0,1	-
386	422606.87	2271523.36	Картометрический	0,1	-
387	422651.40	2271519.49	Картометрический	0,1	-
388	422685.13	2271511.71	Картометрический	0,1	-
389	422698.75	2271507.41	Картометрический	0,1	-
390	422710.67	2271508.48	Картометрический	0,1	-
391	422744.15	2271512.84	Картометрический	0,1	-
392	422827.62	2271534.49	Картометрический	0,1	-
393	422878.83	2271550.10	Картометрический	0,1	-

**Раздел 2****Сведения о местоположении границ объекта**

Обозначение характерных точек границ	Координаты, м		Метод определения координат характерной точки	Средняя квадратическая погрешность положения характерной точки (Mf), м	Описание обозначения точки на местности (при наличии)
	X	Y			
1	2	3	4	5	6
321	422914.78	2271561.36	Картометрический	0,1	-

**3. Сведения о характерных точках части (частей) границы объекта**

Обозначение характерных точек границ	Координаты, м		Метод определения координат характерной точки	Средняя квадратическая погрешность положения характерной точки (Mf), м	Описание обозначения точки на местности (при наличии)
	X	Y			
1	2	3	4	5	6
-	-	-	-	-	-

### Раздел 3

#### Сведения о местоположении измененных (уточненных) границ объекта

1. Система координат -

2. Сведения о характерных точках границ объекта

Обозначение характерных точек границ	Существующие координаты, м		Измененные (уточненные) координаты, м		Метод определения координат характерной точки	Средняя квадратическая погрешность положения характерной точки (Mt), м	Описание обозначения точки на местности (при наличии)
	X	Y	X	Y			
1	2	3	4	5	6	7	8
-	-	-	-	-	-	-	

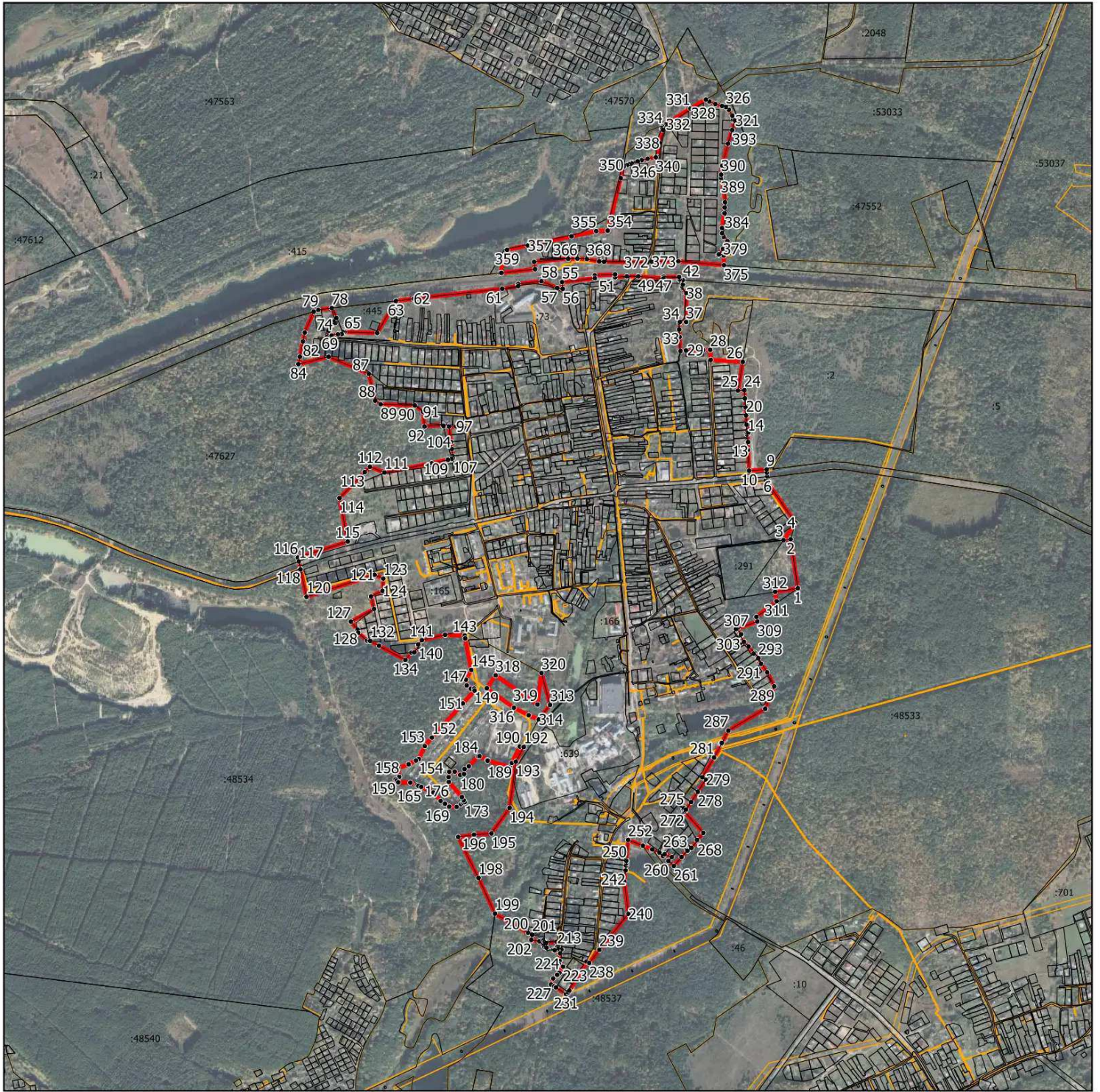
3. Сведения о характерных точках части (частей) границы объекта

Обозначение характерных точек границ	Существующие координаты, м		Измененные (уточненные) координаты, м		Метод определения координат характерной точки	Средняя квадратическая погрешность положения характерной точки (Mt), м	Описание обозначения точки на местности (при наличии)
	X	Y	X	Y			
1	2	3	4	5	6	7	8
-	-	-	-	-	-	-	



## Раздел 4

### План границ объекта



Масштаб 1:20 000

Условные обозначения:

- - граница объекта, местоположение которого описано
- - границы муниципальных образований
- - границы зон с особыми условиями использования территорий
- - границы земельных участков по сведениям ЕГРН
- - характерная точка границы объекта

Подпись \_\_\_\_\_ Дата «    »    20\_\_ г.

Место для отиска печати (при наличии) лица, составившего описание местоположения границ объекта

# ОПИСАНИЕ МЕСТОПОЛОЖЕНИЯ ГРАНИЦ

## с. Сабурово

(наименование объекта, местоположение границ которого описано (далее - объект))

### Раздел 1

#### Сведения об объекте

№ п/п	Характеристики объекта	Описание характеристик
1	2	3
1.	Местоположение объекта	Московская область, городской округ Воскресенск
2.	Площадь объекта +/- величина погрешности определения площади (P +/- Дельта P)	536502 кв. м ± 256 кв. м
3.	Иные характеристики объекта	

**Раздел 2**

## Сведения о местоположении границ объекта

1. Система координат МСК-50, зона 2

2. Сведения о характерных точках границ объекта

Обозначение характерных точек границ	Координаты, м		Метод определения координат характерной точки	Средняя квадратическая погрешность положения характерной точки (Mt), м	Описание обозначения точки на местности (при наличии)
	X	Y			
1	2	3	4	5	6
1	416093.31	2265267.95	Картометрический	0,1	-
2	416068.14	2265178.08	Картометрический	0,1	-
3	416026.79	2265030.44	Картометрический	0,1	-
4	415854.64	2265008.16	Картометрический	0,1	-
5	415796.65	2264994.57	Картометрический	0,1	-
6	415673.14	2264974.94	Картометрический	0,1	-
7	415612.33	2264961.41	Картометрический	0,1	-
8	415617.39	2264940.60	Картометрический	0,1	-
9	415634.36	2264876.43	Картометрический	0,1	-
10	415681.09	2264730.29	Картометрический	0,1	-
11	415702.28	2264679.14	Картометрический	0,1	-
12	415933.13	2264714.26	Картометрический	0,1	-
13	415971.52	2264631.24	Картометрический	0,1	-
14	416000.77	2264584.37	Картометрический	0,1	-
15	416031.59	2264556.36	Картометрический	0,1	-
16	416000.83	2264510.81	Картометрический	0,1	-
17	415978.99	2264483.11	Картометрический	0,1	-
18	415919.87	2264402.75	Картометрический	0,1	-
19	415898.43	2264376.41	Картометрический	0,1	-
20	415898.55	2264374.92	Картометрический	0,1	-
21	415886.40	2264361.55	Картометрический	0,1	-
22	415836.92	2264307.14	Картометрический	0,1	-
23	415804.45	2264321.03	Картометрический	0,1	-
24	415754.76	2264342.29	Картометрический	0,1	-
25	415754.66	2264342.33	Картометрический	0,1	-
26	415746.46	2264324.72	Картометрический	0,1	-
27	415746.44	2264324.70	Картометрический	0,1	-
28	415746.22	2264324.16	Картометрический	0,1	-
29	415742.68	2264316.57	Картометрический	0,1	-
30	415743.78	2264316.11	Картометрический	0,1	-
31	415747.30	2264323.66	Картометрический	0,1	-
32	415747.57	2264324.20	Картометрический	0,1	-
33	415747.61	2264324.28	Картометрический	0,1	-
34	415755.23	2264340.65	Картометрический	0,1	-
35	415755.29	2264340.76	Картометрический	0,1	-

## Раздел 2

### Сведения о местоположении границ объекта

Обозначение характерных точек границ	Координаты, м		Метод определения координат характерной точки	Средняя квадратическая погрешность положения характерной точки (Мт), м	Описание обозначения точки на местности (при наличии)
	X	Y			
1	2	3	4	5	6
36	415803.98	2264319.94	Картометрический	0,1	-
37	415837.23	2264305.71	Картометрический	0,1	-
38	415887.28	2264360.75	Картометрический	0,1	-
39	415899.40	2264374.07	Картометрический	0,1	-
40	415904.98	2264360.57	Картометрический	0,1	-
41	415900.01	2264356.36	Картометрический	0,1	-
42	415865.40	2264330.52	Картометрический	0,1	-
43	415857.28	2264323.06	Картометрический	0,1	-
44	415850.52	2264315.40	Картометрический	0,1	-
45	415844.03	2264307.35	Картометрический	0,1	-
46	415849.46	2264303.99	Картометрический	0,1	-
47	415881.29	2264339.90	Картометрический	0,1	-
48	415886.60	2264338.62	Картометрический	0,1	-
49	415907.52	2264354.43	Картометрический	0,1	-
50	415913.47	2264340.06	Картометрический	0,1	-
51	415922.34	2264329.99	Картометрический	0,1	-
52	415989.23	2264313.84	Картометрический	0,1	-
53	416017.57	2264306.84	Картометрический	0,1	-
54	416129.37	2264294.77	Картометрический	0,1	-
55	416150.84	2264292.59	Картометрический	0,1	-
56	416195.10	2264316.47	Картометрический	0,1	-
57	416221.63	2264330.45	Картометрический	0,1	-
58	416225.60	2264355.78	Картометрический	0,1	-
59	416224.40	2264370.13	Картометрический	0,1	-
60	416221.14	2264428.02	Картометрический	0,1	-
61	416234.88	2264464.08	Картометрический	0,1	-
62	416246.46	2264494.35	Картометрический	0,1	-
63	416253.35	2264497.03	Картометрический	0,1	-
64	416254.26	2264505.23	Картометрический	0,1	-
65	416268.27	2264502.84	Картометрический	0,1	-
66	416273.71	2264504.96	Картометрический	0,1	-
67	416311.58	2264497.96	Картометрический	0,1	-
68	416348.89	2264480.25	Картометрический	0,1	-
69	416366.47	2264476.54	Картометрический	0,1	-
70	416387.68	2264450.85	Картометрический	0,1	-
71	416389.68	2264449.18	Картометрический	0,1	-
72	416415.75	2264416.83	Картометрический	0,1	-
73	416434.54	2264363.79	Картометрический	0,1	-
74	416470.96	2264198.38	Картометрический	0,1	-
75	416478.32	2264163.81	Картометрический	0,1	-

## Раздел 2

### Сведения о местоположении границ объекта

Обозначение характерных точек границ	Координаты, м		Метод определения координат характерной точки	Средняя квадратическая погрешность положения характерной точки (Мт), м	Описание обозначения точки на местности (при наличии)
	X	Y			
1	2	3	4	5	6
76	416527.02	2263941.36	Картометрический	0,1	-
77	416565.53	2263953.18	Картометрический	0,1	-
78	416570.49	2263953.61	Картометрический	0,1	-
79	416571.61	2263953.57	Картометрический	0,1	-
80	416576.52	2263952.77	Картометрический	0,1	-
81	416618.11	2263954.82	Картометрический	0,1	-
82	416581.81	2264131.30	Картометрический	0,1	-
83	416576.46	2264159.16	Картометрический	0,1	-
84	416565.91	2264214.12	Картометрический	0,1	-
85	416547.90	2264344.27	Картометрический	0,1	-
86	416513.30	2264651.73	Картометрический	0,1	-
87	416487.18	2264800.49	Картометрический	0,1	-
88	416460.23	2264877.51	Картометрический	0,1	-
89	416400.61	2264955.06	Картометрический	0,1	-
90	416315.64	2265082.58	Картометрический	0,1	-
91	416198.25	2265202.03	Картометрический	0,1	-
92	416098.58	2265265.86	Картометрический	0,1	-
1	416093.31	2265267.95	Картометрический	0,1	-
93	416655.56	2263686.29	Картометрический	0,1	-
94	416632.50	2263659.84	Картометрический	0,1	-
95	416639.28	2263625.25	Картометрический	0,1	-
96	416546.30	2263576.18	Картометрический	0,1	-
97	416580.73	2263546.75	Картометрический	0,1	-
98	416593.47	2263539.73	Картометрический	0,1	-
99	416624.88	2263535.25	Картометрический	0,1	-
100	416658.23	2263533.26	Картометрический	0,1	-
101	416756.68	2263591.60	Картометрический	0,1	-
102	416736.13	2263613.87	Картометрический	0,1	-
93	416655.56	2263686.29	Картометрический	0,1	-

### 3. Сведения о характерных точках части (частей) границы объекта

Обозначение характерных точек границ	Координаты, м		Метод определения координат характерной точки	Средняя квадратическая погрешность положения характерной точки (Мт), м	Описание обозначения точки на местности (при наличии)
	X	Y			
1	2	3	4	5	6
-	-	-	-	-	-

### Раздел 3

#### Сведения о местоположении измененных (уточненных) границ объекта

1. Система координат -

2. Сведения о характерных точках границ объекта

Обозначение характерных точек границ	Существующие координаты, м		Измененные (уточненные) координаты, м		Метод определения координат характерной точки	Средняя квадратическая погрешность положения характерной точки (Mt), м	Описание обозначения точки на местности (при наличии)
	X	Y	X	Y			
1	2	3	4	5	6	7	8
-	-	-	-	-	-	-	

3. Сведения о характерных точках части (частей) границы объекта

Обозначение характерных точек границ	Существующие координаты, м		Измененные (уточненные) координаты, м		Метод определения координат характерной точки	Средняя квадратическая погрешность положения характерной точки (Mt), м	Описание обозначения точки на местности (при наличии)
	X	Y	X	Y			
1	2	3	4	5	6	7	8
-	-	-	-	-	-	-	

## Раздел 4

### План границ объекта



Масштаб 1:8 500

Условные обозначения:

- - граница объекта, местоположение которого описано
- - границы муниципальных образований
- - границы зон с особыми условиями использования территорий
- - границы земельных участков по сведениям ЕГРН
- - характерная точка границы объекта

Подпись \_\_\_\_\_ Дата « \_\_\_\_\_ » \_\_\_\_\_ 20\_\_ г.

Место для оттиска печати (при наличии) лица, составившего описание местоположения границ объекта

## ОПИСАНИЕ МЕСТОПОЛОЖЕНИЯ ГРАНИЦ

с. Ачкасово

(наименование объекта, местоположение границ которого описано (далее - объект))

### Раздел 1

#### Сведения об объекте

№ п/п	Характеристики объекта	Описание характеристик
1	2	3
1.	Местоположение объекта	Московская область, городской округ Воскресенск
2.	Площадь объекта +/- величина погрешности определения площади (Р +/- Дельта Р)	982823 кв. м ± 347 кв. м
3.	Иные характеристики объекта	



**Раздел 2**

## Сведения о местоположении границ объекта

1. Система координат МСК-50, зона 2

2. Сведения о характерных точках границ объекта

Обозначение характерных точек границ	Координаты, м		Метод определения координат характерной точки	Средняя квадратическая погрешность положения характерной точки (Mt), м	Описание обозначения точки на местности (при наличии)
	X	Y			
1	2	3	4	5	6
1	413587.06	2264238.13	Картометрический	0,1	-
2	413549.30	2264246.46	Картометрический	0,1	-
3	413566.08	2264302.41	Картометрический	0,1	-
4	413568.06	2264309.02	Картометрический	0,1	-
5	413569.86	2264315.05	Картометрический	0,1	-
6	413552.34	2264481.53	Картометрический	0,1	-
7	413552.33	2264481.53	Картометрический	0,1	-
8	413462.93	2264456.69	Картометрический	0,1	-
9	413414.38	2264442.41	Картометрический	0,1	-
10	413444.86	2264488.07	Картометрический	0,1	-
11	413450.10	2264497.05	Картометрический	0,1	-
12	413462.55	2264522.55	Картометрический	0,1	-
13	413499.94	2264559.04	Картометрический	0,1	-
14	413509.05	2264576.66	Картометрический	0,1	-
15	413515.74	2264602.78	Картометрический	0,1	-
16	413511.18	2264646.26	Картометрический	0,1	-
17	413491.21	2264685.23	Картометрический	0,1	-
18	413487.46	2264706.33	Картометрический	0,1	-
19	413483.04	2264724.80	Картометрический	0,1	-
20	413464.28	2264751.25	Картометрический	0,1	-
21	413462.96	2264752.61	Картометрический	0,1	-
22	413429.18	2264799.38	Картометрический	0,1	-
23	413429.11	2264799.42	Картометрический	0,1	-
24	413317.35	2264861.15	Картометрический	0,1	-
25	413315.96	2264862.13	Картометрический	0,1	-
26	413303.11	2264867.75	Картометрический	0,1	-
27	413270.54	2264867.75	Картометрический	0,1	-
28	413241.74	2264867.75	Картометрический	0,1	-
29	413188.43	2264869.96	Картометрический	0,1	-
30	413151.09	2264874.88	Картометрический	0,1	-
31	413102.08	2264885.02	Картометрический	0,1	-
32	413101.14	2264880.66	Картометрический	0,1	-
33	413100.95	2264880.69	Картометрический	0,1	-
34	413100.74	2264883.02	Картометрический	0,1	-
35	413098.35	2264883.48	Картометрический	0,1	-

## Раздел 2

### Сведения о местоположении границ объекта

Обозначение характерных точек границ	Координаты, м		Метод определения координат характерной точки	Средняя квадратическая погрешность положения характерной точки (Мт), м	Описание обозначения точки на местности (при наличии)
	X	Y			
1	2	3	4	5	6
36	413098.01	2264883.55	Картометрический	0,1	-
37	413061.17	2264891.93	Картометрический	0,1	-
38	413060.70	2264892.04	Картометрический	0,1	-
39	413042.06	2264897.23	Картометрический	0,1	-
40	413041.83	2264897.30	Картометрический	0,1	-
41	413026.01	2264902.12	Картометрический	0,1	-
42	412993.10	2264912.15	Картометрический	0,1	-
43	412992.87	2264912.22	Картометрический	0,1	-
44	412980.95	2264916.18	Картометрический	0,1	-
45	412980.69	2264916.27	Картометрический	0,1	-
46	412965.44	2264921.80	Картометрический	0,1	-
47	412965.30	2264921.85	Картометрический	0,1	-
48	412930.54	2264935.07	Картометрический	0,1	-
49	412930.33	2264935.15	Картометрический	0,1	-
50	412888.91	2264951.97	Картометрический	0,1	-
51	412888.43	2264952.19	Картометрический	0,1	-
52	412874.63	2264958.65	Картометрический	0,1	-
53	412873.79	2264956.33	Картометрический	0,1	-
54	412862.79	2264961.47	Картометрический	0,1	-
55	412863.59	2264963.71	Картометрический	0,1	-
56	412853.89	2264967.19	Картометрический	0,1	-
57	412846.22	2264970.15	Картометрический	0,1	-
58	412841.99	2264972.54	Картометрический	0,1	-
59	412839.85	2264975.15	Картометрический	0,1	-
60	412839.50	2264975.36	Картометрический	0,1	-
61	412830.94	2264979.58	Картометрический	0,1	-
62	412830.82	2264979.64	Картометрический	0,1	-
63	412813.16	2264988.65	Картометрический	0,1	-
64	412808.66	2264987.20	Картометрический	0,1	-
65	412804.68	2264981.48	Картометрический	0,1	-
66	412801.64	2264983.15	Картометрический	0,1	-
67	412804.25	2264989.95	Картометрический	0,1	-
68	412802.52	2264994.09	Картометрический	0,1	-
69	412798.10	2264996.34	Картометрический	0,1	-
70	412769.05	2265010.97	Картометрический	0,1	-
71	412738.96	2265026.15	Картометрический	0,1	-
72	412738.90	2265026.19	Картометрический	0,1	-
73	412703.79	2265044.23	Картометрический	0,1	-
74	412683.11	2265054.68	Картометрический	0,1	-
75	412658.94	2265066.99	Картометрический	0,1	-

## Раздел 2

### Сведения о местоположении границ объекта

Обозначение характерных точек границ	Координаты, м		Метод определения координат характерной точки	Средняя квадратическая погрешность положения характерной точки (Мт), м	Описание обозначения точки на местности (при наличии)
	X	Y			
1	2	3	4	5	6
76	412627.55	2265083.03	Картометрический	0,1	-
77	412585.29	2265103.99	Картометрический	0,1	-
78	412567.25	2265112.51	Картометрический	0,1	-
79	412534.08	2265126.00	Картометрический	0,1	-
80	412517.60	2265131.49	Картометрический	0,1	-
81	412494.55	2265136.76	Картометрический	0,1	-
82	412475.11	2265139.41	Картометрический	0,1	-
83	412454.46	2265140.56	Картометрический	0,1	-
84	412432.72	2265139.93	Картометрический	0,1	-
85	412410.82	2265137.57	Картометрический	0,1	-
86	412395.26	2265134.88	Картометрический	0,1	-
87	412360.23	2265127.92	Картометрический	0,1	-
88	412323.51	2265120.39	Картометрический	0,1	-
89	412291.65	2265113.72	Картометрический	0,1	-
90	412291.53	2265113.70	Картометрический	0,1	-
91	412261.13	2265107.73	Картометрический	0,1	-
92	412246.61	2265104.59	Картометрический	0,1	-
93	412222.15	2265097.40	Картометрический	0,1	-
94	412215.41	2265116.25	Картометрический	0,1	-
95	412215.67	2265116.33	Картометрический	0,1	-
96	412216.12	2265116.48	Картометрический	0,1	-
97	412241.32	2265123.88	Картометрический	0,1	-
98	412242.03	2265124.06	Картометрический	0,1	-
99	412257.00	2265127.30	Картометрический	0,1	-
100	412257.18	2265127.33	Картометрический	0,1	-
101	412287.62	2265133.31	Картометрический	0,1	-
102	412319.44	2265139.97	Картометрический	0,1	-
103	412356.24	2265147.51	Картометрический	0,1	-
104	412356.30	2265147.53	Картометрический	0,1	-
105	412391.48	2265154.52	Картометрический	0,1	-
106	412391.73	2265154.57	Картометрический	0,1	-
107	412407.72	2265157.33	Картометрический	0,1	-
108	412408.36	2265157.42	Картометрический	0,1	-
109	412430.96	2265159.86	Картометрический	0,1	-
110	412431.75	2265159.91	Картометрический	0,1	-
111	412454.30	2265160.56	Картометрический	0,1	-
112	412455.15	2265160.55	Картометрический	0,1	-
113	412476.62	2265159.36	Картометрический	0,1	-
114	412477.41	2265159.28	Картометрический	0,1	-
115	412497.69	2265156.52	Картометрический	0,1	-

## Раздел 2

### Сведения о местоположении границ объекта

Обозначение характерных точек границ	Координаты, м		Метод определения координат характерной точки	Средняя квадратическая погрешность положения характерной точки (Мт), м	Описание обозначения точки на местности (при наличии)
	X	Y			
1	2	3	4	5	6
116	412498.57	2265156.36	Картометрический	0,1	-
117	412513.67	2265152.91	Картометрический	0,1	-
118	412514.43	2265154.10	Картометрический	0,1	-
119	412515.44	2265156.05	Картометрический	0,1	-
120	412522.68	2265155.25	Картометрический	0,1	-
121	412523.40	2265152.72	Картометрический	0,1	-
122	412524.41	2265150.31	Картометрический	0,1	-
123	412540.71	2265144.87	Картометрический	0,1	-
124	412541.31	2265144.65	Картометрический	0,1	-
125	412575.04	2265130.93	Картометрический	0,1	-
126	412575.54	2265130.71	Картометрический	0,1	-
127	412593.92	2265122.04	Картометрический	0,1	-
128	412594.10	2265121.95	Картометрический	0,1	-
129	412596.91	2265120.56	Картометрический	0,1	-
130	412618.49	2265165.73	Картометрический	0,1	-
131	412596.43	2265161.44	Картометрический	0,1	-
132	412596.16	2265175.95	Картометрический	0,1	-
133	412626.51	2265182.54	Картометрический	0,1	-
134	412668.70	2265269.57	Картометрический	0,1	-
135	412735.04	2265414.16	Картометрический	0,1	-
136	412785.35	2265516.85	Картометрический	0,1	-
137	412880.57	2265536.99	Картометрический	0,1	-
138	412888.23	2265565.21	Картометрический	0,1	-
139	412900.71	2265584.50	Картометрический	0,1	-
140	412905.61	2265609.03	Картометрический	0,1	-
141	412901.69	2265624.24	Картометрический	0,1	-
142	412901.20	2265646.31	Картометрический	0,1	-
143	412913.95	2265695.37	Картометрический	0,1	-
144	412949.89	2265790.80	Картометрический	0,1	-
145	412970.00	2265817.44	Картометрический	0,1	-
146	412995.94	2265860.43	Картометрический	0,1	-
147	413039.05	2265833.84	Картометрический	0,1	-
148	413071.36	2265813.90	Картометрический	0,1	-
149	413107.13	2265798.02	Картометрический	0,1	-
150	413142.33	2265777.90	Картометрический	0,1	-
151	413182.68	2265754.05	Картометрический	0,1	-
152	413230.88	2265724.13	Картометрический	0,1	-
153	413313.30	2265662.53	Картометрический	0,1	-
154	413411.50	2265581.30	Картометрический	0,1	-
155	413479.69	2265533.71	Картометрический	0,1	-

## Раздел 2

### Сведения о местоположении границ объекта

Обозначение характерных точек границ	Координаты, м		Метод определения координат характерной точки	Средняя квадратическая погрешность положения характерной точки (Mt), м	Описание обозначения точки на местности (при наличии)
	X	Y			
1	2	3	4	5	6
156	413595.47	2265469.91	Картометрический	0,1	-
157	413694.44	2265425.38	Картометрический	0,1	-
158	413744.27	2265390.49	Картометрический	0,1	-
159	413772.52	2265350.33	Картометрический	0,1	-
160	413791.81	2265329.81	Картометрический	0,1	-
161	413820.49	2265329.81	Картометрический	0,1	-
162	413885.34	2265297.01	Картометрический	0,1	-
163	413928.29	2265259.58	Картометрический	0,1	-
164	413936.02	2265231.33	Картометрический	0,1	-
165	413815.21	2264885.95	Картометрический	0,1	-
166	413813.04	2264883.84	Картометрический	0,1	-
167	413810.59	2264876.78	Картометрический	0,1	-
168	413810.59	2264876.77	Картометрический	0,1	-
169	413809.02	2264872.28	Картометрический	0,1	-
170	413808.01	2264869.34	Картометрический	0,1	-
171	413806.12	2264861.51	Картометрический	0,1	-
172	413805.11	2264857.31	Картометрический	0,1	-
173	413781.35	2264860.40	Картометрический	0,1	-
174	413781.09	2264858.52	Картометрический	0,1	-
175	413769.07	2264859.67	Картометрический	0,1	-
176	413769.28	2264861.81	Картометрический	0,1	-
177	413745.47	2264864.47	Картометрический	0,1	-
178	413730.65	2264865.40	Картометрический	0,1	-
179	413726.91	2264856.54	Картометрический	0,1	-
180	413703.94	2264805.67	Картометрический	0,1	-
181	413811.12	2264771.74	Картометрический	0,1	-
182	413829.00	2264697.98	Картометрический	0,1	-
183	413840.00	2264676.97	Картометрический	0,1	-
184	413838.00	2264648.04	Картометрический	0,1	-
185	413849.01	2264625.03	Картометрический	0,1	-
186	413933.20	2264592.53	Картометрический	0,1	-
187	413964.38	2264537.43	Картометрический	0,1	-
188	413900.21	2264475.39	Картометрический	0,1	-
189	413857.11	2264433.73	Картометрический	0,1	-
190	413852.89	2264428.79	Картометрический	0,1	-
191	413735.61	2264565.19	Картометрический	0,1	-
192	413692.16	2264586.37	Картометрический	0,1	-
193	413648.02	2264594.66	Картометрический	0,1	-
194	413628.37	2264543.35	Картометрический	0,1	-
195	413616.81	2264498.35	Картометрический	0,1	-

## Раздел 2

### Сведения о местоположении границ объекта

Обозначение характерных точек границ	Координаты, м		Метод определения координат характерной точки	Средняя квадратическая погрешность положения характерной точки (Мт), м	Описание обозначения точки на местности (при наличии)
	X	Y			
1	2	3	4	5	6
196	413615.79	2264455.93	Картометрический	0,1	-
197	413627.75	2264376.19	Картометрический	0,1	-
198	413630.59	2264319.06	Картометрический	0,1	-
199	413616.12	2264239.89	Картометрический	0,1	-
1	413587.06	2264238.13	Картометрический	0,1	-
200	413808.56	2264751.61	Картометрический	0,1	-
201	413806.40	2264736.77	Картометрический	0,1	-
202	413813.82	2264735.69	Картометрический	0,1	-
203	413815.98	2264750.54	Картометрический	0,1	-
200	413808.56	2264751.61	Картометрический	0,1	-
204	413622.20	2264808.50	Картометрический	0,1	-
205	413621.77	2264805.32	Картометрический	0,1	-
206	413621.73	2264803.71	Картометрический	0,1	-
207	413622.02	2264800.50	Картометрический	0,1	-
208	413624.80	2264800.44	Картометрический	0,1	-
209	413625.23	2264803.63	Картометрический	0,1	-
210	413625.27	2264805.24	Картометрический	0,1	-
211	413624.99	2264808.44	Картометрический	0,1	-
204	413622.20	2264808.50	Картометрический	0,1	-
212	413432.14	2264808.52	Картометрический	0,1	-
213	413431.71	2264805.34	Картометрический	0,1	-
214	413431.67	2264803.73	Картометрический	0,1	-
215	413431.95	2264800.52	Картометрический	0,1	-
216	413434.74	2264800.46	Картометрический	0,1	-
217	413435.17	2264803.65	Картометрический	0,1	-
218	413435.20	2264805.26	Картометрический	0,1	-
219	413434.92	2264808.45	Картометрический	0,1	-
212	413432.14	2264808.52	Картометрический	0,1	-
220	413674.88	2264747.45	Картометрический	0,1	-
221	413672.38	2264747.41	Картометрический	0,1	-
222	413672.60	2264737.81	Картометрический	0,1	-
223	413675.10	2264737.85	Картометрический	0,1	-
220	413674.88	2264747.45	Картометрический	0,1	-
224	413623.52	2264826.98	Картометрический	0,1	-
225	413621.52	2264826.95	Картометрический	0,1	-
226	413621.27	2264822.94	Картометрический	0,1	-
227	413621.63	2264818.95	Картометрический	0,1	-
228	413623.63	2264818.97	Картометрический	0,1	-
229	413623.88	2264822.98	Картометрический	0,1	-
224	413623.52	2264826.98	Картометрический	0,1	-

**Раздел 2****Сведения о местоположении границ объекта**

Обозначение характерных точек границ	Координаты, м		Метод определения координат характерной точки	Средняя квадратическая погрешность положения характерной точки (M <sub>t</sub> ), м	Описание обозначения точки на местности (при наличии)
	X	Y			
1	2	3	4	5	6
230	413431.31	2264826.10	Картометрический	0,1	-
231	413429.31	2264826.09	Картометрический	0,1	-
232	413429.03	2264822.08	Картометрический	0,1	-
233	413429.36	2264818.09	Картометрический	0,1	-
234	413431.36	2264818.10	Картометрический	0,1	-
235	413431.64	2264822.10	Картометрический	0,1	-
230	413431.31	2264826.10	Картометрический	0,1	-
236	412839.96	2264628.17	Картометрический	0,1	-
237	412812.57	2264553.26	Картометрический	0,1	-
238	412747.77	2264576.76	Картометрический	0,1	-
239	412788.55	2264604.94	Картометрический	0,1	-
236	412839.96	2264628.17	Картометрический	0,1	-

**3. Сведения о характерных точках части (частей) границы объекта**

Обозначение характерных точек границ	Координаты, м		Метод определения координат характерной точки	Средняя квадратическая погрешность положения характерной точки (M <sub>t</sub> ), м	Описание обозначения точки на местности (при наличии)
	X	Y			
1	2	3	4	5	6
-	-	-	-	-	-

### Раздел 3

#### Сведения о местоположении измененных (уточненных) границ объекта

1. Система координат -

2. Сведения о характерных точках границ объекта

Обозначение характерных точек границ	Существующие координаты, м		Измененные (уточненные) координаты, м		Метод определения координат характерной точки	Средняя квадратическая погрешность положения характерной точки (Mt), м	Описание обозначения точки на местности (при наличии)
	X	Y	X	Y			
1	2	3	4	5	6	7	8
-	-	-	-	-	-	-	

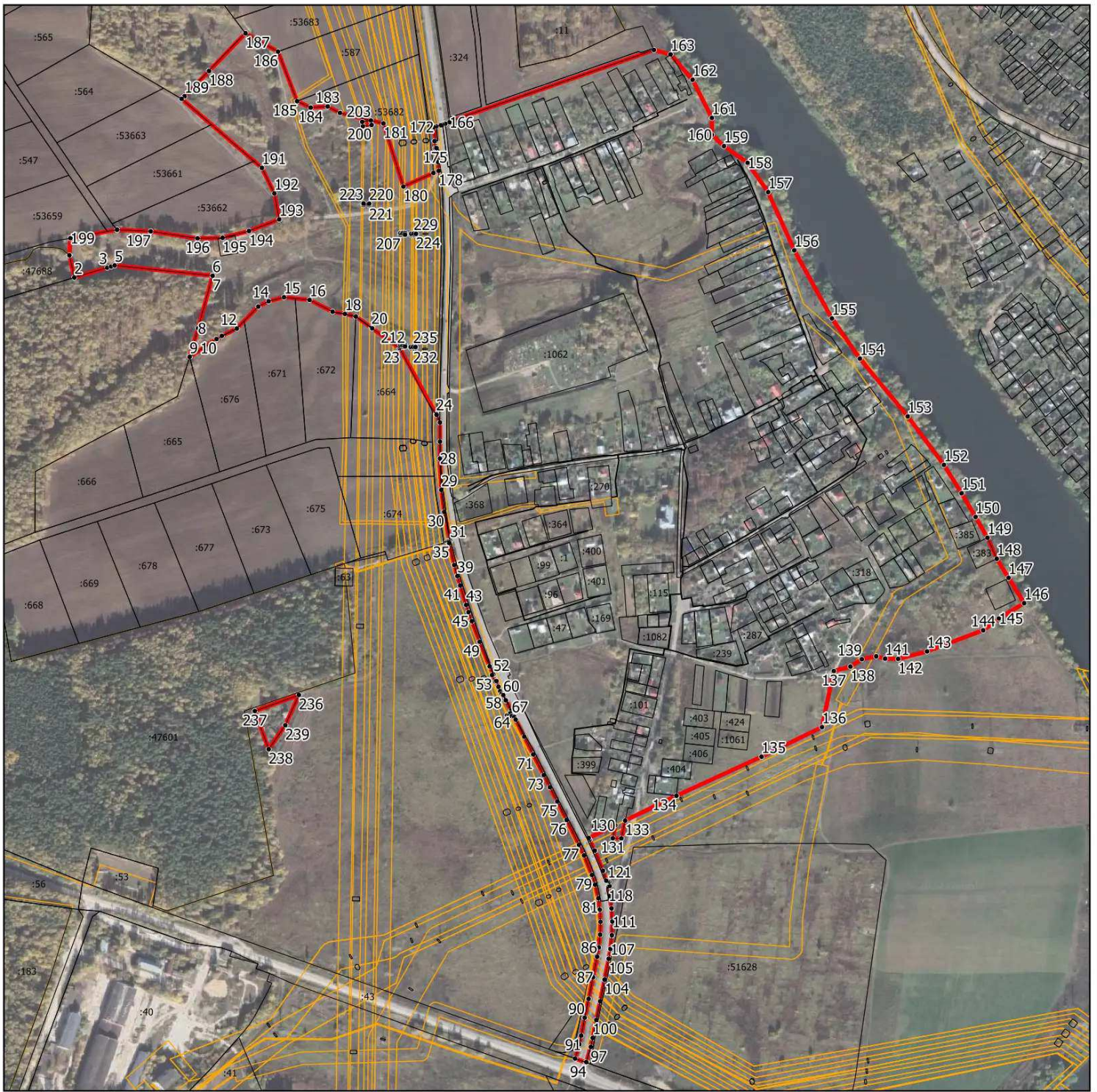
3. Сведения о характерных точках части (частей) границы объекта

Обозначение характерных точек границ	Существующие координаты, м		Измененные (уточненные) координаты, м		Метод определения координат характерной точки	Средняя квадратическая погрешность положения характерной точки (Mt), м	Описание обозначения точки на местности (при наличии)
	X	Y	X	Y			
1	2	3	4	5	6	7	8
-	-	-	-	-	-	-	



## Раздел 4

### План границ объекта



Масштаб 1:9 000

Условные обозначения:

- - граница объекта, местоположение которого описано
- - границы муниципальных образований
- - границы зон с особыми условиями использования территорий
- - границы земельных участков по сведениям ЕГРН
- - характерная точка границы объекта

Подпись \_\_\_\_\_ Дата « \_\_\_\_\_ » \_\_\_\_\_ 20\_\_ г.

Место для отиска печати (при наличии) лица, составившего описание местоположения границ объекта

## ОПИСАНИЕ МЕСТОПОЛОЖЕНИЯ ГРАНИЦ

с. Ашитково

(наименование объекта, местоположение границ которого описано (далее - объект))

### Раздел 1

#### Сведения об объекте

№ п/п	Характеристики объекта	Описание характеристик
1	2	3
1.	Местоположение объекта	Московская область, городской округ Воскресенск
2.	Площадь объекта +/- величина погрешности определения площади (P +/- Дельта P)	2220726 кв. м ± 522 кв. м
3.	Иные характеристики объекта	

**Раздел 2**

## Сведения о местоположении границ объекта

1. Система координат МСК-50, зона 2

2. Сведения о характерных точках границ объекта

Обозначение характерных точек границ	Координаты, м		Метод определения координат характерной точки	Средняя квадратическая погрешность положения характерной точки (Mt), м	Описание обозначения точки на местности (при наличии)
	X	Y			
1	2	3	4	5	6
1	432699.14	2258403.02	Картометрический	0,1	-
2	432713.09	2258397.81	Картометрический	0,1	-
3	432726.13	2258395.96	Картометрический	0,1	-
4	432738.37	2258393.98	Картометрический	0,1	-
5	432738.61	2258381.43	Картометрический	0,1	-
6	432738.61	2258370.12	Картометрический	0,1	-
7	432718.52	2258319.40	Картометрический	0,1	-
8	432712.12	2258267.08	Картометрический	0,1	-
9	432707.01	2258233.61	Картометрический	0,1	-
10	432701.12	2258198.87	Картометрический	0,1	-
11	432684.26	2258105.16	Картометрический	0,1	-
12	432681.96	2258093.73	Картометрический	0,1	-
13	432678.96	2258078.19	Картометрический	0,1	-
14	432675.93	2258064.19	Картометрический	0,1	-
15	432667.33	2258023.13	Картометрический	0,1	-
16	432664.92	2258010.53	Картометрический	0,1	-
17	432662.57	2257997.74	Картометрический	0,1	-
18	432682.38	2258003.09	Картометрический	0,1	-
19	432683.38	2258003.09	Картометрический	0,1	-
20	432712.58	2258006.66	Картометрический	0,1	-
21	432713.58	2258006.66	Картометрический	0,1	-
22	432745.33	2258010.53	Картометрический	0,1	-
23	432746.33	2258010.53	Картометрический	0,1	-
24	432779.90	2258014.62	Картометрический	0,1	-
25	432780.90	2258014.61	Картометрический	0,1	-
26	432781.81	2258136.57	Картометрический	0,1	-
27	432874.94	2258264.26	Картометрический	0,1	-
28	432956.65	2258287.57	Картометрический	0,1	-
29	433079.98	2258255.69	Картометрический	0,1	-
30	433153.55	2258265.59	Картометрический	0,1	-
31	433245.28	2258277.81	Картометрический	0,1	-
32	433248.18	2258316.17	Картометрический	0,1	-
33	433674.82	2258352.38	Картометрический	0,1	-
34	433678.72	2258314.56	Картометрический	0,1	-
35	433705.34	2258056.20	Картометрический	0,1	-

## Раздел 2

### Сведения о местоположении границ объекта

Обозначение характерных точек границ	Координаты, м		Метод определения координат характерной точки	Средняя квадратическая погрешность положения характерной точки (Мт), м	Описание обозначения точки на местности (при наличии)
	X	Y			
1	2	3	4	5	6
36	433746.47	2257771.34	Картометрический	0,1	-
37	433748.80	2257768.73	Картометрический	0,1	-
38	433749.67	2257767.94	Картометрический	0,1	-
39	433789.98	2257736.39	Картометрический	0,1	-
40	433793.70	2257732.93	Картометрический	0,1	-
41	433793.97	2257719.76	Картометрический	0,1	-
42	433793.87	2257700.66	Картометрический	0,1	-
43	433760.07	2257668.96	Картометрический	0,1	-
44	433760.05	2257668.94	Картометрический	0,1	-
45	433719.17	2257633.86	Картометрический	0,1	-
46	433722.89	2257628.00	Картометрический	0,1	-
47	433689.41	2257599.25	Картометрический	0,1	-
48	433689.36	2257565.76	Картометрический	0,1	-
49	433690.44	2257546.06	Картометрический	0,1	-
50	433660.35	2257532.43	Картометрический	0,1	-
51	433647.57	2257525.18	Картометрический	0,1	-
52	433646.08	2257526.85	Картометрический	0,1	-
53	433632.94	2257518.08	Картометрический	0,1	-
54	433631.46	2257519.34	Картометрический	0,1	-
55	433625.04	2257516.42	Картометрический	0,1	-
56	433625.89	2257515.74	Картометрический	0,1	-
57	433626.07	2257515.60	Картометрический	0,1	-
58	433640.09	2257503.86	Картометрический	0,1	-
59	433664.66	2257485.80	Картометрический	0,1	-
60	433673.00	2257479.67	Картометрический	0,1	-
61	433652.01	2257476.51	Картометрический	0,1	-
62	433642.84	2257477.02	Картометрический	0,1	-
63	433627.99	2257487.94	Картометрический	0,1	-
64	433627.50	2257488.32	Картометрический	0,1	-
65	433613.31	2257500.19	Картометрический	0,1	-
66	433604.60	2257507.16	Картометрический	0,1	-
67	433552.92	2257483.72	Картометрический	0,1	-
68	433553.74	2257483.09	Картометрический	0,1	-
69	433410.90	2257419.97	Картометрический	0,1	-
70	433255.34	2257351.58	Картометрический	0,1	-
71	433255.30	2257351.78	Картометрический	0,1	-
72	433228.20	2257339.90	Картометрический	0,1	-
73	433228.20	2257339.89	Картометрический	0,1	-
74	433228.27	2257339.68	Картометрический	0,1	-
75	433207.62	2257330.60	Картометрический	0,1	-

## Раздел 2

### Сведения о местоположении границ объекта

Обозначение характерных точек границ	Координаты, м		Метод определения координат характерной точки	Средняя квадратическая погрешность положения характерной точки (Мт), м	Описание обозначения точки на местности (при наличии)
	X	Y			
1	2	3	4	5	6
76	433207.88	2257329.98	Картометрический	0,1	-
77	433181.31	2257319.10	Картометрический	0,1	-
78	433181.24	2257319.31	Картометрический	0,1	-
79	433180.08	2257318.80	Картометрический	0,1	-
80	433179.80	2257318.68	Картометрический	0,1	-
81	433179.87	2257318.44	Картометрический	0,1	-
82	433155.07	2257307.79	Картометрический	0,1	-
83	433155.06	2257307.83	Картометрический	0,1	-
84	433145.40	2257303.60	Картометрический	0,1	-
85	433129.53	2257296.64	Картометрический	0,1	-
86	433075.33	2257272.88	Картометрический	0,1	-
87	433038.96	2257256.93	Картометрический	0,1	-
88	433039.82	2257254.38	Картометрический	0,1	-
89	433040.78	2257251.73	Картометрический	0,1	-
90	433041.27	2257250.29	Картометрический	0,1	-
91	432998.77	2257231.59	Картометрический	0,1	-
92	432998.00	2257232.41	Картометрический	0,1	-
93	432996.06	2257238.12	Картометрический	0,1	-
94	432995.56	2257237.91	Картометрический	0,1	-
95	432997.30	2257231.96	Картометрический	0,1	-
96	432951.27	2257214.37	Картометрический	0,1	-
97	433008.31	2257108.19	Картометрический	0,1	-
98	433078.34	2256977.80	Картометрический	0,1	-
99	433150.74	2256843.03	Картометрический	0,1	-
100	433191.10	2256872.54	Картометрический	0,1	-
101	433231.51	2256895.77	Картометрический	0,1	-
102	433230.42	2256898.16	Картометрический	0,1	-
103	433231.33	2256898.69	Картометрический	0,1	-
104	433229.52	2256901.82	Картометрический	0,1	-
105	433256.52	2256916.38	Картометрический	0,1	-
106	433258.38	2256917.35	Картометрический	0,1	-
107	433251.58	2256929.57	Картометрический	0,1	-
108	433252.70	2256930.12	Картометрический	0,1	-
109	433215.08	2256997.62	Картометрический	0,1	-
110	433227.24	2257000.46	Картометрический	0,1	-
111	433221.70	2257012.73	Картометрический	0,1	-
112	433269.69	2257019.74	Картометрический	0,1	-
113	433306.11	2256955.31	Картометрический	0,1	-
114	433340.44	2256969.33	Картометрический	0,1	-
115	433345.69	2256971.53	Картометрический	0,1	-

## Раздел 2

### Сведения о местоположении границ объекта

Обозначение характерных точек границ	Координаты, м		Метод определения координат характерной точки	Средняя квадратическая погрешность положения характерной точки (Mt), м	Описание обозначения точки на местности (при наличии)
	X	Y			
1	2	3	4	5	6
116	433355.75	2256975.60	Картометрический	0,1	-
117	433377.39	2256984.45	Картометрический	0,1	-
118	433429.84	2256886.85	Картометрический	0,1	-
119	433422.92	2256883.39	Картометрический	0,1	-
120	433296.74	2256817.50	Картометрический	0,1	-
121	433294.67	2256822.24	Картометрический	0,1	-
122	433289.84	2256820.08	Картометрический	0,1	-
123	433285.27	2256829.48	Картометрический	0,1	-
124	433273.91	2256822.90	Картометрический	0,1	-
125	433223.29	2256808.50	Картометрический	0,1	-
126	433195.17	2256856.20	Картометрический	0,1	-
127	433193.55	2256860.00	Картометрический	0,1	-
128	433179.37	2256852.92	Картометрический	0,1	-
129	433157.76	2256842.11	Картометрический	0,1	-
130	433138.43	2256832.44	Картометрический	0,1	-
131	433119.32	2256822.72	Картометрический	0,1	-
132	433095.11	2256810.25	Картометрический	0,1	-
133	433099.28	2256802.69	Картометрический	0,1	-
134	433132.97	2256724.74	Картометрический	0,1	-
135	433147.99	2256669.41	Картометрический	0,1	-
136	433295.48	2256540.16	Картометрический	0,1	-
137	433297.33	2256538.78	Картометрический	0,1	-
138	433291.03	2256535.22	Картометрический	0,1	-
139	433290.41	2256534.92	Картометрический	0,1	-
140	433291.70	2256521.16	Картометрический	0,1	-
141	433298.35	2256527.67	Картометрический	0,1	-
142	433299.13	2256528.36	Картометрический	0,1	-
143	433310.66	2256537.49	Картометрический	0,1	-
144	433320.99	2256520.16	Картометрический	0,1	-
145	433311.96	2256513.01	Картометрический	0,1	-
146	433302.83	2256504.07	Картометрический	0,1	-
147	433294.17	2256494.23	Картометрический	0,1	-
148	433297.38	2256459.06	Картометрический	0,1	-
149	433360.12	2256492.98	Картометрический	0,1	-
150	433415.66	2256396.72	Картометрический	0,1	-
151	433422.80	2256381.08	Картометрический	0,1	-
152	433458.28	2256303.34	Картометрический	0,1	-
153	433455.17	2256275.76	Картометрический	0,1	-
154	433445.73	2256273.32	Картометрический	0,1	-
155	433414.59	2256258.23	Картометрический	0,1	-

## Раздел 2

### Сведения о местоположении границ объекта

Обозначение характерных точек границ	Координаты, м		Метод определения координат характерной точки	Средняя квадратическая погрешность положения характерной точки (Мт), м	Описание обозначения точки на местности (при наличии)
	X	Y			
1	2	3	4	5	6
156	433327.41	2256335.02	Картометрический	0,1	-
157	433311.88	2256382.54	Картометрический	0,1	-
158	433302.23	2256406.05	Картометрический	0,1	-
159	433303.29	2256394.42	Картометрический	0,1	-
160	433305.35	2256394.49	Картометрический	0,1	-
161	433318.62	2256361.87	Картометрический	0,1	-
162	433306.34	2256361.12	Картометрический	0,1	-
163	433316.47	2256250.28	Картометрический	0,1	-
164	433348.14	2256155.85	Картометрический	0,1	-
165	433437.31	2255890.00	Картометрический	0,1	-
166	433225.82	2255969.61	Картометрический	0,1	-
167	433159.37	2255994.62	Картометрический	0,1	-
168	433058.03	2256032.76	Картометрический	0,1	-
169	433057.82	2256028.88	Картометрический	0,1	-
170	433018.73	2256038.57	Картометрический	0,1	-
171	433004.97	2256052.74	Картометрический	0,1	-
172	432954.39	2256071.77	Картометрический	0,1	-
173	432892.94	2256094.84	Картометрический	0,1	-
174	432859.03	2256107.57	Картометрический	0,1	-
175	432835.41	2256116.44	Картометрический	0,1	-
176	432801.32	2256129.23	Картометрический	0,1	-
177	432800.92	2256131.10	Картометрический	0,1	-
178	432771.09	2256129.08	Картометрический	0,1	-
179	432730.06	2256125.76	Картометрический	0,1	-
180	432689.79	2256122.44	Картометрический	0,1	-
181	432689.64	2256122.42	Картометрический	0,1	-
182	432643.25	2256119.31	Картометрический	0,1	-
183	432597.67	2256115.78	Картометрический	0,1	-
184	432562.45	2256112.74	Картометрический	0,1	-
185	432531.48	2256109.96	Картометрический	0,1	-
186	432531.25	2256109.95	Картометрический	0,1	-
187	432500.81	2256107.94	Картометрический	0,1	-
188	432468.18	2256105.38	Картометрический	0,1	-
189	432435.58	2256102.69	Картометрический	0,1	-
190	432409.82	2256100.06	Картометрический	0,1	-
191	432409.56	2256100.04	Картометрический	0,1	-
192	432389.46	2256098.52	Картометрический	0,1	-
193	432388.89	2256098.49	Картометрический	0,1	-
194	432373.71	2256098.21	Картометрический	0,1	-
195	432373.62	2256098.21	Картометрический	0,1	-

## Раздел 2

### Сведения о местоположении границ объекта

Обозначение характерных точек границ	Координаты, м		Метод определения координат характерной точки	Средняя квадратическая погрешность положения характерной точки (Мт), м	Описание обозначения точки на местности (при наличии)
	X	Y			
1	2	3	4	5	6
196	432358.37	2256098.07	Картометрический	0,1	-
197	432358.08	2256098.07	Картометрический	0,1	-
198	432343.60	2256098.35	Картометрический	0,1	-
199	432343.05	2256098.38	Картометрический	0,1	-
200	432321.75	2256099.96	Картометрический	0,1	-
201	432270.04	2256102.52	Картометрический	0,1	-
202	432219.66	2256104.95	Картометрический	0,1	-
203	432171.90	2256107.23	Картометрический	0,1	-
204	432171.82	2256107.24	Картометрический	0,1	-
205	432123.60	2256109.94	Картометрический	0,1	-
206	432077.00	2256112.36	Картометрический	0,1	-
207	432045.42	2256113.82	Картометрический	0,1	-
208	432045.21	2256113.83	Картометрический	0,1	-
209	432024.99	2256115.19	Картометрический	0,1	-
210	432037.52	2256134.39	Картометрический	0,1	-
211	432046.45	2256133.79	Картометрический	0,1	-
212	432061.23	2256133.11	Картометрический	0,1	-
213	432063.86	2256151.71	Картометрический	0,1	-
214	432088.55	2256199.38	Картометрический	0,1	-
215	432133.94	2256270.13	Картометрический	0,1	-
216	432215.70	2256345.50	Картометрический	0,1	-
217	432329.67	2256442.28	Картометрический	0,1	-
218	432407.72	2256508.55	Картометрический	0,1	-
219	432444.81	2256580.03	Картометрический	0,1	-
220	432450.28	2256630.38	Картометрический	0,1	-
221	432420.17	2256702.62	Картометрический	0,1	-
222	432392.49	2256722.41	Картометрический	0,1	-
223	432382.08	2256729.81	Картометрический	0,1	-
224	432387.16	2256736.50	Картометрический	0,1	-
225	432392.52	2256743.06	Картометрический	0,1	-
226	432408.02	2256762.62	Картометрический	0,1	-
227	432431.53	2256794.05	Картометрический	0,1	-
228	432457.89	2256826.65	Картометрический	0,1	-
229	432506.55	2256890.46	Картометрический	0,1	-
230	432553.21	2256952.39	Картометрический	0,1	-
231	432596.43	2257009.08	Картометрический	0,1	-
232	432639.49	2257066.28	Картометрический	0,1	-
233	432644.05	2257072.51	Картометрический	0,1	-
234	432650.55	2257081.69	Картометрический	0,1	-
235	432650.00	2257085.55	Картометрический	0,1	-



## Раздел 2

### Сведения о местоположении границ объекта

Обозначение характерных точек границ	Координаты, м		Метод определения координат характерной точки	Средняя квадратическая погрешность положения характерной точки (Мт), м	Описание обозначения точки на местности (при наличии)
	X	Y			
1	2	3	4	5	6
236	432649.61	2257088.84	Картометрический	0,1	-
237	432624.62	2257259.25	Картометрический	0,1	-
238	432611.52	2257375.30	Картометрический	0,1	-
239	432591.95	2257522.83	Картометрический	0,1	-
240	432588.62	2257547.89	Картометрический	0,1	-
241	432588.61	2257547.97	Картометрический	0,1	-
242	432588.59	2257548.09	Картометрический	0,1	-
243	432588.58	2257548.25	Картометрический	0,1	-
244	432588.55	2257548.52	Картометрический	0,1	-
245	432581.69	2257600.11	Картометрический	0,1	-
246	432579.81	2257612.64	Картометрический	0,1	-
247	432578.08	2257619.08	Картометрический	0,1	-
248	432539.60	2257746.78	Картометрический	0,1	-
249	432579.35	2257747.63	Картометрический	0,1	-
250	432604.35	2257747.64	Картометрический	0,1	-
251	432668.72	2257751.97	Картометрический	0,1	-
252	432657.24	2257841.81	Картометрический	0,1	-
253	432649.35	2257906.35	Картометрический	0,1	-
254	432647.77	2257922.87	Картометрический	0,1	-
255	432646.82	2257933.68	Картометрический	0,1	-
256	432646.14	2257944.09	Картометрический	0,1	-
257	432645.77	2257955.73	Картометрический	0,1	-
258	432645.90	2257963.95	Картометрический	0,1	-
259	432646.33	2257971.37	Картометрический	0,1	-
260	432646.79	2257978.92	Картометрический	0,1	-
261	432647.56	2257985.14	Картометрический	0,1	-
262	432648.41	2257990.24	Картометрический	0,1	-
263	432650.00	2257999.99	Картометрический	0,1	-
264	432652.38	2258012.90	Картометрический	0,1	-
265	432654.83	2258025.69	Картометрический	0,1	-
266	432663.45	2258066.87	Картометрический	0,1	-
267	432666.47	2258080.82	Картометрический	0,1	-
268	432669.44	2258096.21	Картометрический	0,1	-
269	432671.73	2258107.61	Картометрический	0,1	-
270	432688.56	2258201.10	Картометрический	0,1	-
271	432694.42	2258235.69	Картометрический	0,1	-
272	432699.49	2258268.92	Картометрический	0,1	-
273	432705.85	2258320.89	Картометрический	0,1	-
274	432695.63	2258375.00	Картометрический	0,1	-
275	432696.73	2258383.47	Картометрический	0,1	-

## Раздел 2

### Сведения о местоположении границ объекта

Обозначение характерных точек границ	Координаты, м		Метод определения координат характерной точки	Средняя квадратическая погрешность положения характерной точки (Мт), м	Описание обозначения точки на местности (при наличии)
	X	Y			
1	2	3	4	5	6
1	432699.14	2258403.02	Картометрический	0,1	-
276	435062.82	2259298.54	Картометрический	0,1	-
277	435103.37	2259298.39	Картометрический	0,1	-
278	435131.01	2259298.30	Картометрический	0,1	-
279	435133.34	2259285.28	Картометрический	0,1	-
280	435141.30	2259240.86	Картометрический	0,1	-
281	435142.36	2259239.75	Картометрический	0,1	-
282	435165.28	2259216.07	Картометрический	0,1	-
283	435187.32	2259193.30	Картометрический	0,1	-
284	435211.20	2259168.64	Картометрический	0,1	-
285	435221.98	2259157.52	Картометрический	0,1	-
286	435227.40	2259128.52	Картометрический	0,1	-
287	435247.82	2259137.97	Картометрический	0,1	-
288	435251.04	2259126.29	Картометрический	0,1	-
289	435282.41	2259050.80	Картометрический	0,1	-
290	435272.22	2259049.52	Картометрический	0,1	-
291	435249.09	2259031.93	Картометрический	0,1	-
292	435208.42	2259001.00	Картометрический	0,1	-
293	435177.29	2258977.31	Картометрический	0,1	-
294	435144.14	2258952.07	Картометрический	0,1	-
295	435136.59	2258946.33	Картометрический	0,1	-
296	435105.99	2258926.89	Картометрический	0,1	-
297	435070.79	2258904.53	Картометрический	0,1	-
298	435036.48	2258882.73	Картометрический	0,1	-
299	435003.75	2258934.73	Картометрический	0,1	-
300	434982.97	2258967.76	Картометрический	0,1	-
301	434970.61	2258987.38	Картометрический	0,1	-
302	434963.72	2259003.60	Картометрический	0,1	-
303	434960.81	2259010.44	Картометрический	0,1	-
304	434955.74	2259022.35	Картометрический	0,1	-
305	434956.31	2259031.10	Картометрический	0,1	-
306	434959.11	2259074.85	Картометрический	0,1	-
307	434961.67	2259114.79	Картометрический	0,1	-
308	434963.44	2259142.46	Картометрический	0,1	-
309	434969.61	2259153.31	Картометрический	0,1	-
310	434988.82	2259187.10	Картометрический	0,1	-
311	435007.88	2259220.65	Картометрический	0,1	-
312	435012.88	2259229.46	Картометрический	0,1	-
313	435031.40	2259255.06	Картометрический	0,1	-
314	435050.57	2259281.58	Картометрический	0,1	-

## Раздел 2

### Сведения о местоположении границ объекта

Обозначение характерных точек границ	Координаты, м		Метод определения координат характерной точки	Средняя квадратическая погрешность положения характерной точки (Мт), м	Описание обозначения точки на местности (при наличии)
	X	Y			
1	2	3	4	5	6
276	435062.82	2259298.54	Картометрический	0,1	-
315	435637.20	2259570.83	Картометрический	0,1	-
316	435823.63	2259568.09	Картометрический	0,1	-
317	435843.76	2259569.35	Картометрический	0,1	-
318	435845.69	2259549.22	Картометрический	0,1	-
319	435850.31	2259519.20	Картометрический	0,1	-
320	435887.63	2259453.07	Картометрический	0,1	-
321	435905.12	2259392.50	Картометрический	0,1	-
322	435784.02	2259273.82	Картометрический	0,1	-
323	435774.04	2259268.65	Картометрический	0,1	-
324	435726.94	2259248.75	Картометрический	0,1	-
325	435699.76	2259266.06	Картометрический	0,1	-
326	435656.81	2259378.17	Картометрический	0,1	-
327	435636.10	2259478.61	Картометрический	0,1	-
315	435637.20	2259570.83	Картометрический	0,1	-
328	435892.34	2259653.81	Картометрический	0,1	-
329	435936.83	2259644.06	Картометрический	0,1	-
330	435962.27	2259643.51	Картометрический	0,1	-
331	435980.73	2259638.87	Картометрический	0,1	-
332	435994.38	2259639.17	Картометрический	0,1	-
333	436003.43	2259628.91	Картометрический	0,1	-
334	436005.02	2259617.61	Картометрический	0,1	-
335	435999.40	2259605.04	Картометрический	0,1	-
336	435987.23	2259588.31	Картометрический	0,1	-
337	435971.98	2259569.40	Картометрический	0,1	-
338	435965.44	2259546.31	Картометрический	0,1	-
339	435966.34	2259528.55	Картометрический	0,1	-
340	435974.75	2259518.50	Картометрический	0,1	-
341	435985.84	2259516.02	Картометрический	0,1	-
342	435999.79	2259523.56	Картометрический	0,1	-
343	436013.13	2259540.81	Картометрический	0,1	-
344	436029.26	2259552.98	Картометрический	0,1	-
345	436050.27	2259567.76	Картометрический	0,1	-
346	436068.38	2259574.25	Картометрический	0,1	-
347	436079.63	2259574.25	Картометрический	0,1	-
348	436080.63	2259574.25	Картометрический	0,1	-
349	436077.36	2259493.60	Картометрический	0,1	-
350	436013.58	2259439.40	Картометрический	0,1	-
351	436012.12	2259438.35	Картометрический	0,1	-
352	436000.04	2259382.23	Картометрический	0,1	-

## Раздел 2

### Сведения о местоположении границ объекта

Обозначение характерных точек границ	Координаты, м		Метод определения координат характерной точки	Средняя квадратическая погрешность положения характерной точки (Мт), м	Описание обозначения точки на местности (при наличии)
	X	Y			
1	2	3	4	5	6
353	435992.10	2259375.72	Картометрический	0,1	-
354	435971.50	2259382.56	Картометрический	0,1	-
355	435960.04	2259393.45	Картометрический	0,1	-
356	435952.22	2259414.24	Картометрический	0,1	-
357	435947.56	2259445.13	Картометрический	0,1	-
358	435946.41	2259474.51	Картометрический	0,1	-
359	435943.60	2259499.97	Картометрический	0,1	-
360	435934.21	2259525.81	Картометрический	0,1	-
361	435897.16	2259569.71	Картометрический	0,1	-
362	435883.98	2259581.16	Картометрический	0,1	-
328	435892.34	2259653.81	Картометрический	0,1	-
363	433530.66	2255928.44	Картометрический	0,1	-
364	433604.16	2255795.50	Картометрический	0,1	-
365	433629.18	2255750.25	Картометрический	0,1	-
366	433619.73	2255739.64	Картометрический	0,1	-
367	433612.67	2255731.72	Картометрический	0,1	-
368	433602.37	2255720.15	Картометрический	0,1	-
369	433592.23	2255694.15	Картометрический	0,1	-
370	433542.86	2255710.08	Картометрический	0,1	-
371	433495.60	2255766.58	Картометрический	0,1	-
372	433445.59	2255849.27	Картометрический	0,1	-
373	433441.17	2255856.06	Картометрический	0,1	-
374	433506.11	2255903.95	Картометрический	0,1	-
375	433508.92	2255906.76	Картометрический	0,1	-
363	433530.66	2255928.44	Картометрический	0,1	-
376	432980.46	2259844.44	Картометрический	0,1	-
377	433095.85	2259823.92	Картометрический	0,1	-
378	433061.30	2259629.97	Картометрический	0,1	-
379	432968.94	2259656.91	Картометрический	0,1	-
380	432969.02	2259657.69	Картометрический	0,1	-
381	432970.28	2259666.87	Картометрический	0,1	-
382	432971.11	2259679.25	Картометрический	0,1	-
383	432972.08	2259694.69	Картометрический	0,1	-
384	432974.08	2259714.30	Картометрический	0,1	-
385	432975.47	2259738.65	Картометрический	0,1	-
386	432977.04	2259759.34	Картометрический	0,1	-
387	432978.43	2259789.07	Картометрический	0,1	-
388	432980.17	2259835.33	Картометрический	0,1	-
376	432980.46	2259844.44	Картометрический	0,1	-
389	435663.57	2259214.08	Картометрический	0,1	-

## Раздел 2

### Сведения о местоположении границ объекта

Обозначение характерных точек границ	Координаты, м		Метод определения координат характерной точки	Средняя квадратическая погрешность положения характерной точки (Мт), м	Описание обозначения точки на местности (при наличии)
	X	Y			
1	2	3	4	5	6
390	435692.40	2259137.89	Картометрический	0,1	-
391	435672.11	2259121.79	Картометрический	0,1	-
392	435644.04	2259142.67	Картометрический	0,1	-
393	435617.81	2259140.07	Картометрический	0,1	-
394	435610.07	2259129.08	Картометрический	0,1	-
395	435619.78	2259126.50	Картометрический	0,1	-
396	435629.49	2259123.91	Картометрический	0,1	-
397	435659.00	2259111.38	Картометрический	0,1	-
398	435601.40	2259063.23	Картометрический	0,1	-
399	435546.88	2259158.70	Картометрический	0,1	-
400	435551.00	2259167.05	Картометрический	0,1	-
389	435663.57	2259214.08	Картометрический	0,1	-
401	433473.37	2256668.32	Картометрический	0,1	-
402	433487.65	2256642.77	Картометрический	0,1	-
403	433452.71	2256622.77	Картометрический	0,1	-
404	433436.95	2256647.27	Картометрический	0,1	-
401	433473.37	2256668.32	Картометрический	0,1	-
405	433492.32	2256641.55	Картометрический	0,1	-
406	433501.05	2256623.51	Картометрический	0,1	-
407	433499.28	2256622.51	Картометрический	0,1	-
408	433498.89	2256622.30	Картометрический	0,1	-
409	433459.00	2256602.01	Картометрический	0,1	-
410	433458.46	2256601.73	Картометрический	0,1	-
411	433449.07	2256619.39	Картометрический	0,1	-
412	433449.84	2256619.79	Картометрический	0,1	-
413	433449.90	2256619.82	Картометрический	0,1	-
414	433489.63	2256640.03	Картометрический	0,1	-
405	433492.32	2256641.55	Картометрический	0,1	-
415	433707.86	2257534.88	Картометрический	0,1	-
416	433716.61	2257529.68	Картометрический	0,1	-
417	433687.52	2257484.78	Картометрический	0,1	-
418	433664.66	2257500.43	Картометрический	0,1	-
419	433670.86	2257507.13	Картометрический	0,1	-
420	433671.21	2257506.88	Картометрический	0,1	-
421	433679.91	2257516.48	Картометрический	0,1	-
422	433689.25	2257508.62	Картометрический	0,1	-
415	433707.86	2257534.88	Картометрический	0,1	-

## Раздел 2

### Сведения о местоположении границ объекта

#### 3. Сведения о характерных точках части (частей) границы объекта

Обозначение характерных точек границ	Координаты, м		Метод определения координат характерной точки	Средняя квадратическая погрешность положения характерной точки (M <sub>t</sub> ), м	Описание обозначения точки на местности (при наличии)
	X	Y			
1	2	3	4	5	6
-	-	-	-	-	-

### Раздел 3

#### Сведения о местоположении измененных (уточненных) границ объекта

1. Система координат -

2. Сведения о характерных точках границ объекта

Обозначение характерных точек границ	Существующие координаты, м		Измененные (уточненные) координаты, м		Метод определения координат характерной точки	Средняя квадратическая погрешность положения характерной точки (Mt), м	Описание обозначения точки на местности (при наличии)
	X	Y	X	Y			
1	2	3	4	5	6	7	8
-	-	-	-	-	-	-	

3. Сведения о характерных точках части (частей) границы объекта

Обозначение характерных точек границ	Существующие координаты, м		Измененные (уточненные) координаты, м		Метод определения координат характерной точки	Средняя квадратическая погрешность положения характерной точки (Mt), м	Описание обозначения точки на местности (при наличии)
	X	Y	X	Y			
1	2	3	4	5	6	7	8
-	-	-	-	-	-	-	

## Раздел 4

### План границ объекта



Масштаб 1:25 000

Условные обозначения:

- - граница объекта, местоположение которого описано
- - границы муниципальных образований
- - границы зон с особыми условиями использования территорий
- - границы земельных участков по сведениям ЕГРН
- - характерная точка границы объекта

Подпись \_\_\_\_\_ Дата « \_\_\_\_\_ » \_\_\_\_\_ 20 \_\_\_\_ г.

Место для оттиска печати (при наличии) лица, составившего описание местоположения границ объекта



## ОПИСАНИЕ МЕСТОПОЛОЖЕНИЯ ГРАНИЦ

### с. Барановское

(наименование объекта, местоположение границ которого описано (далее - объект))

#### Раздел 1

#### Сведения об объекте

№ п/п	Характеристики объекта	Описание характеристик
1	2	3
1.	Местоположение объекта	Московская область, городской округ Воскресенск
2.	Площадь объекта +/- величина погрешности определения площади (Р +/- Дельта Р)	1147965 кв. м ± 375 кв. м
3.	Иные характеристики объекта	

## Раздел 2

### Сведения о местоположении границ объекта

1. Система координат МСК-50, зона 2

2. Сведения о характерных точках границ объекта

Обозначение характерных точек границ	Координаты, м		Метод определения координат характерной точки	Средняя квадратическая погрешность положения характерной точки (Mt), м	Описание обозначения точки на местности (при наличии)
	X	Y			
1	2	3	4	5	6
1	429982.09	2266007.92	Картометрический	0,1	-
2	429975.65	2266096.48	Картометрический	0,1	-
3	429975.65	2266096.49	Картометрический	0,1	-
4	430009.10	2266187.67	Картометрический	0,1	-
5	429992.81	2266182.89	Картометрический	0,1	-
6	429961.29	2266218.35	Картометрический	0,1	-
7	429961.30	2266277.47	Картометрический	0,1	-
8	430002.05	2266372.05	Картометрический	0,1	-
9	429982.35	2266437.72	Картометрический	0,1	-
10	429961.36	2266557.26	Картометрический	0,1	-
11	429978.44	2266591.41	Картометрический	0,1	-
12	430021.80	2266622.94	Картометрический	0,1	-
13	430065.15	2266629.51	Картометрический	0,1	-
14	430138.72	2266661.05	Картометрический	0,1	-
15	430204.41	2266734.62	Картометрический	0,1	-
16	430205.63	2266738.91	Картометрический	0,1	-
17	430215.73	2266772.18	Картометрический	0,1	-
18	430214.61	2266771.71	Картометрический	0,1	-
19	430206.30	2266781.14	Картометрический	0,1	-
20	430185.74	2266784.78	Картометрический	0,1	-
21	430159.10	2266780.75	Картометрический	0,1	-
22	430200.09	2266909.34	Картометрический	0,1	-
23	430177.46	2266918.37	Картометрический	0,1	-
24	430208.59	2267002.97	Картометрический	0,1	-
25	430221.77	2267033.29	Картометрический	0,1	-
26	430216.65	2267036.58	Картометрический	0,1	-
27	430198.80	2267048.06	Картометрический	0,1	-
28	430207.02	2267061.88	Картометрический	0,1	-
29	430160.51	2267091.80	Картометрический	0,1	-
30	430087.15	2267138.61	Картометрический	0,1	-
31	430043.80	2267166.55	Картометрический	0,1	-
32	430019.02	2267181.98	Картометрический	0,1	-
33	430008.18	2267188.71	Картометрический	0,1	-
34	429994.55	2267196.26	Картометрический	0,1	-
35	429965.92	2267210.09	Картометрический	0,1	-

## Раздел 2

### Сведения о местоположении границ объекта

Обозначение характерных точек границ	Координаты, м		Метод определения координат характерной точки	Средняя квадратическая погрешность положения характерной точки (Мт), м	Описание обозначения точки на местности (при наличии)
	X	Y			
1	2	3	4	5	6
36	429941.49	2267221.43	Картометрический	0,1	-
37	429936.78	2267224.31	Картометрический	0,1	-
38	429936.15	2267224.73	Картометрический	0,1	-
39	429932.09	2267227.77	Картометрический	0,1	-
40	429929.61	2267230.24	Картометрический	0,1	-
41	429926.39	2267233.40	Картометрический	0,1	-
42	429925.81	2267234.01	Картометрический	0,1	-
43	429922.84	2267237.27	Картометрический	0,1	-
44	429922.39	2267237.85	Картометрический	0,1	-
45	429918.14	2267243.75	Картометрический	0,1	-
46	429915.51	2267248.54	Картометрический	0,1	-
47	429915.23	2267249.16	Картометрический	0,1	-
48	429913.09	2267254.16	Картометрический	0,1	-
49	429912.81	2267254.88	Картометрический	0,1	-
50	429910.36	2267261.55	Картометрический	0,1	-
51	429905.26	2267276.59	Картометрический	0,1	-
52	429898.29	2267296.17	Картометрический	0,1	-
53	429892.84	2267313.49	Картометрический	0,1	-
54	429886.19	2267333.21	Картометрический	0,1	-
55	429879.52	2267352.98	Картометрический	0,1	-
56	429851.59	2267435.97	Картометрический	0,1	-
57	429828.62	2267502.14	Картометрический	0,1	-
58	429821.65	2267523.05	Картометрический	0,1	-
59	429818.38	2267532.32	Картометрический	0,1	-
60	429814.53	2267542.75	Картометрический	0,1	-
61	429811.12	2267551.88	Картометрический	0,1	-
62	429807.79	2267559.67	Картометрический	0,1	-
63	429805.55	2267565.36	Картометрический	0,1	-
64	429802.76	2267571.33	Картометрический	0,1	-
65	429800.70	2267576.14	Картометрический	0,1	-
66	429798.15	2267581.35	Картометрический	0,1	-
67	429795.55	2267586.26	Картометрический	0,1	-
68	429795.27	2267586.82	Картометрический	0,1	-
69	429794.16	2267589.42	Картометрический	0,1	-
70	429792.82	2267591.95	Картометрический	0,1	-
71	429790.10	2267597.40	Картометрический	0,1	-
72	429786.91	2267604.54	Картометрический	0,1	-
73	429780.30	2267616.35	Картометрический	0,1	-
74	429771.19	2267630.57	Картометрический	0,1	-
75	429766.43	2267637.63	Картометрический	0,1	-

## Раздел 2

### Сведения о местоположении границ объекта

Обозначение характерных точек границ	Координаты, м		Метод определения координат характерной точки	Средняя квадратическая погрешность положения характерной точки (M <sub>t</sub> ), м	Описание обозначения точки на местности (при наличии)
	X	Y			
1	2	3	4	5	6
76	429752.21	2267656.22	Картометрический	0,1	-
77	429746.70	2267663.65	Картометрический	0,1	-
78	429620.29	2267556.71	Картометрический	0,1	-
79	429600.97	2267539.78	Картометрический	0,1	-
80	429533.18	2267481.68	Картометрический	0,1	-
81	429526.48	2267474.06	Картометрический	0,1	-
82	429524.72	2267472.04	Картометрический	0,1	-
83	429512.15	2267462.08	Картометрический	0,1	-
84	429489.18	2267444.52	Картометрический	0,1	-
85	429476.09	2267433.01	Картометрический	0,1	-
86	429460.16	2267415.92	Картометрический	0,1	-
87	429466.00	2267408.00	Картометрический	0,1	-
88	429498.00	2267381.00	Картометрический	0,1	-
89	429520.00	2267360.00	Картометрический	0,1	-
90	429525.82	2267355.15	Картометрический	0,1	-
91	429522.73	2267354.41	Картометрический	0,1	-
92	429518.40	2267350.64	Картометрический	0,1	-
93	429513.00	2267356.00	Картометрический	0,1	-
94	429460.00	2267401.00	Картометрический	0,1	-
95	429418.00	2267438.00	Картометрический	0,1	-
96	429414.00	2267438.00	Картометрический	0,1	-
97	429409.00	2267443.00	Картометрический	0,1	-
98	429409.00	2267445.00	Картометрический	0,1	-
99	429371.00	2267482.00	Картометрический	0,1	-
100	429360.00	2267491.00	Картометрический	0,1	-
101	429350.00	2267497.00	Картометрический	0,1	-
102	429344.00	2267501.00	Картометрический	0,1	-
103	429343.00	2267503.00	Картометрический	0,1	-
104	429321.00	2267518.00	Картометрический	0,1	-
105	429271.00	2267548.00	Картометрический	0,1	-
106	429227.00	2267576.00	Картометрический	0,1	-
107	429214.00	2267586.00	Картометрический	0,1	-
108	429208.00	2267588.00	Картометрический	0,1	-
109	429204.00	2267589.00	Картометрический	0,1	-
110	429200.00	2267589.00	Картометрический	0,1	-
111	429198.88	2267590.12	Картометрический	0,1	-
112	429178.59	2267564.83	Картометрический	0,1	-
113	429111.88	2267511.81	Картометрический	0,1	-
114	429093.89	2267497.53	Картометрический	0,1	-
115	429088.89	2267493.55	Картометрический	0,1	-

## Раздел 2

### Сведения о местоположении границ объекта

Обозначение характерных точек границ	Координаты, м		Метод определения координат характерной точки	Средняя квадратическая погрешность положения характерной точки (Мт), м	Описание обозначения точки на местности (при наличии)
	X	Y			
1	2	3	4	5	6
116	429083.69	2267482.59	Картометрический	0,1	-
117	429082.97	2267474.54	Картометрический	0,1	-
118	429110.37	2267428.71	Картометрический	0,1	-
119	429124.11	2267408.46	Картометрический	0,1	-
120	429134.10	2267388.77	Картометрический	0,1	-
121	429124.30	2267306.42	Картометрический	0,1	-
122	429123.08	2267286.46	Картометрический	0,1	-
123	429148.04	2267284.94	Картометрический	0,1	-
124	429203.01	2267282.38	Картометрический	0,1	-
125	429212.46	2267271.29	Картометрический	0,1	-
126	429215.70	2267273.87	Картометрический	0,1	-
127	429216.96	2267272.31	Картометрический	0,1	-
128	429213.76	2267269.77	Картометрический	0,1	-
129	429213.99	2267269.50	Картометрический	0,1	-
130	429232.75	2267247.57	Картометрический	0,1	-
131	429256.99	2267215.29	Картометрический	0,1	-
132	429265.66	2267203.40	Картометрический	0,1	-
133	429297.10	2267171.24	Картометрический	0,1	-
134	429318.13	2267149.70	Картометрический	0,1	-
135	429324.29	2267132.73	Картометрический	0,1	-
136	429324.29	2267122.87	Картометрический	0,1	-
137	429324.47	2267119.39	Картометрический	0,1	-
138	429324.63	2267115.87	Картометрический	0,1	-
139	429315.77	2267095.26	Картометрический	0,1	-
140	429311.16	2267087.20	Картометрический	0,1	-
141	429305.35	2267061.90	Картометрический	0,1	-
142	429290.30	2267044.30	Картометрический	0,1	-
143	429267.21	2267006.45	Картометрический	0,1	-
144	429258.33	2266995.81	Картометрический	0,1	-
145	429247.03	2266985.85	Картометрический	0,1	-
146	429242.10	2266976.95	Картометрический	0,1	-
147	429233.03	2266960.61	Картометрический	0,1	-
148	429223.18	2266934.84	Картометрический	0,1	-
149	429216.33	2266916.94	Картометрический	0,1	-
150	429205.35	2266888.23	Картометрический	0,1	-
151	429203.95	2266884.55	Картометрический	0,1	-
152	429200.69	2266876.03	Картометрический	0,1	-
153	429187.83	2266842.43	Картометрический	0,1	-
154	429154.18	2266754.37	Картометрический	0,1	-
155	429151.44	2266747.24	Картометрический	0,1	-

## Раздел 2

### Сведения о местоположении границ объекта

Обозначение характерных точек границ	Координаты, м		Метод определения координат характерной точки	Средняя квадратическая погрешность положения характерной точки (Мт), м	Описание обозначения точки на местности (при наличии)
	X	Y			
1	2	3	4	5	6
156	429123.40	2266673.94	Картометрический	0,1	-
157	429119.53	2266487.25	Картометрический	0,1	-
158	429096.22	2266383.05	Картометрический	0,1	-
159	429162.82	2266362.80	Картометрический	0,1	-
160	429145.81	2266331.66	Картометрический	0,1	-
161	429129.58	2266350.48	Картометрический	0,1	-
162	429107.12	2266330.31	Картометрический	0,1	-
163	429139.57	2266292.67	Картометрический	0,1	-
164	429147.08	2266299.41	Картометрический	0,1	-
165	429161.40	2266294.60	Картометрический	0,1	-
166	429237.80	2266268.74	Картометрический	0,1	-
167	429274.19	2266258.32	Картометрический	0,1	-
168	429366.60	2266231.85	Картометрический	0,1	-
169	429393.61	2266224.12	Картометрический	0,1	-
170	429410.79	2266219.19	Картометрический	0,1	-
171	429454.29	2266208.95	Картометрический	0,1	-
172	429460.90	2266207.39	Картометрический	0,1	-
173	429544.89	2266245.15	Картометрический	0,1	-
174	429724.26	2266274.45	Картометрический	0,1	-
175	429823.28	2266269.52	Картометрический	0,1	-
176	429827.24	2266070.76	Картометрический	0,1	-
177	429822.02	2266069.56	Картометрический	0,1	-
178	429822.26	2266056.29	Картометрический	0,1	-
179	429827.51	2266053.59	Картометрический	0,1	-
180	429828.29	2266015.09	Картометрический	0,1	-
181	429843.05	2266015.09	Картометрический	0,1	-
182	429856.23	2266015.09	Картометрический	0,1	-
183	429857.97	2265928.07	Картометрический	0,1	-
184	429862.08	2265926.69	Картометрический	0,1	-
1	429982.09	2266007.92	Картометрический	0,1	-
185	429942.43	2267240.15	Картометрический	0,1	-
186	429942.18	2267240.31	Картометрический	0,1	-
187	429938.58	2267240.85	Картометрический	0,1	-
188	429939.41	2267240.03	Картометрический	0,1	-
189	429941.58	2267237.86	Картометрический	0,1	-
190	429942.04	2267237.53	Картометрический	0,1	-
185	429942.43	2267240.15	Картометрический	0,1	-

## Раздел 2

### Сведения о местоположении границ объекта

#### 3. Сведения о характерных точках части (частей) границы объекта

Обозначение характерных точек границ	Координаты, м		Метод определения координат характерной точки	Средняя квадратическая погрешность положения характерной точки (M <sub>t</sub> ), м	Описание обозначения точки на местности (при наличии)
	X	Y			
1	2	3	4	5	6
-	-	-	-	-	-

### Раздел 3

#### Сведения о местоположении измененных (уточненных) границ объекта

1. Система координат -

2. Сведения о характерных точках границ объекта

Обозначение характерных точек границ	Существующие координаты, м		Измененные (уточненные) координаты, м		Метод определения координат характерной точки	Средняя квадратическая погрешность положения характерной точки (Mt), м	Описание обозначения точки на местности (при наличии)
	X	Y	X	Y			
1	2	3	4	5	6	7	8
-	-	-	-	-	-	-	

3. Сведения о характерных точках части (частей) границы объекта

Обозначение характерных точек границ	Существующие координаты, м		Измененные (уточненные) координаты, м		Метод определения координат характерной точки	Средняя квадратическая погрешность положения характерной точки (Mt), м	Описание обозначения точки на местности (при наличии)
	X	Y	X	Y			
1	2	3	4	5	6	7	8
-	-	-	-	-	-	-	



## Раздел 4

### План границ объекта



Масштаб 1:8 500

Условные обозначения:

- - граница объекта, местоположение которого описано
- - границы муниципальных образований
- - границы зон с особыми условиями использования территорий
- - границы земельных участков по сведениям ЕГРН
- - характерная точка границы объекта

Подпись \_\_\_\_\_ Дата «    »    20    г.

Место для отиска печати (при наличии) лица, составившего описание местоположения границ объекта

## ОПИСАНИЕ МЕСТОПОЛОЖЕНИЯ ГРАНИЦ

### с. Карпово

(наименование объекта, местоположение границ которого описано (далее - объект))

#### Раздел 1

#### Сведения об объекте

№ п/п	Характеристики объекта	Описание характеристик
1	2	3
1.	Местоположение объекта	Московская область, городской округ Воскресенск
2.	Площадь объекта +/- величина погрешности определения площади (Р +/- Дельта Р)	1222712 кв. м ± 387 кв. м
3.	Иные характеристики объекта	

**Раздел 2**

## Сведения о местоположении границ объекта

1. Система координат МСК-50, зона 2

2. Сведения о характерных точках границ объекта

Обозначение характерных точек границ	Координаты, м		Метод определения координат характерной точки	Средняя квадратическая погрешность положения характерной точки (Mt), м	Описание обозначения точки на местности (при наличии)
	X	Y			
1	2	3	4	5	6
1	412399.92	2256860.62	Картометрический	0,1	-
2	412379.35	2256877.53	Картометрический	0,1	-
3	412350.54	2256851.78	Картометрический	0,1	-
4	412312.68	2256737.20	Картометрический	0,1	-
5	412283.30	2256614.84	Картометрический	0,1	-
6	412269.42	2256552.94	Картометрический	0,1	-
7	412241.17	2256530.07	Картометрический	0,1	-
8	412238.10	2256512.99	Картометрический	0,1	-
9	412261.80	2256469.66	Картометрический	0,1	-
10	412262.65	2256450.14	Картометрический	0,1	-
11	412252.55	2256436.16	Картометрический	0,1	-
12	412127.99	2256466.87	Картометрический	0,1	-
13	412102.76	2256481.95	Картометрический	0,1	-
14	412092.69	2256546.13	Картометрический	0,1	-
15	412081.90	2256574.03	Картометрический	0,1	-
16	412064.79	2256592.82	Картометрический	0,1	-
17	411988.00	2256624.28	Картометрический	0,1	-
18	411985.66	2256624.98	Картометрический	0,1	-
19	411984.39	2256622.14	Картометрический	0,1	-
20	411971.13	2256625.64	Картометрический	0,1	-
21	411950.69	2256632.51	Картометрический	0,1	-
22	411951.88	2256635.17	Картометрический	0,1	-
23	411951.20	2256635.38	Картометрический	0,1	-
24	411800.85	2256302.57	Картометрический	0,1	-
25	411781.49	2256260.51	Картометрический	0,1	-
26	411766.26	2256226.35	Картометрический	0,1	-
27	411759.64	2256228.54	Картометрический	0,1	-
28	411754.13	2256233.64	Картометрический	0,1	-
29	411746.47	2256244.83	Картометрический	0,1	-
30	411735.18	2256251.91	Картометрический	0,1	-
31	411724.32	2256282.78	Картометрический	0,1	-
32	411721.46	2256285.98	Картометрический	0,1	-
33	411710.69	2256284.35	Картометрический	0,1	-
34	411682.31	2256253.63	Картометрический	0,1	-
35	411601.05	2256194.39	Картометрический	0,1	-

## Раздел 2

### Сведения о местоположении границ объекта

Обозначение характерных точек границ	Координаты, м		Метод определения координат характерной точки	Средняя квадратическая погрешность положения характерной точки (Мт), м	Описание обозначения точки на местности (при наличии)
	X	Y			
1	2	3	4	5	6
36	411568.99	2256155.96	Картометрический	0,1	-
37	411536.78	2256117.62	Картометрический	0,1	-
38	411517.55	2256068.12	Картометрический	0,1	-
39	411540.48	2256021.98	Картометрический	0,1	-
40	411592.61	2255852.03	Картометрический	0,1	-
41	411678.22	2255889.47	Картометрический	0,1	-
42	411686.73	2255892.36	Картометрический	0,1	-
43	411687.69	2255889.72	Картометрический	0,1	-
44	411706.63	2255896.16	Картометрический	0,1	-
45	411705.68	2255898.79	Картометрический	0,1	-
46	411714.21	2255901.69	Картометрический	0,1	-
47	411755.77	2255925.47	Картометрический	0,1	-
48	411784.70	2255928.73	Картометрический	0,1	-
49	411807.25	2255759.68	Картометрический	0,1	-
50	411851.57	2255753.81	Картометрический	0,1	-
51	411858.89	2255740.32	Картометрический	0,1	-
52	411886.09	2255593.33	Картометрический	0,1	-
53	411928.97	2255591.19	Картометрический	0,1	-
54	411921.56	2255629.80	Картометрический	0,1	-
55	411909.14	2255734.06	Картометрический	0,1	-
56	411910.47	2255873.50	Картометрический	0,1	-
57	411925.03	2255899.91	Картометрический	0,1	-
58	411951.34	2255919.19	Картометрический	0,1	-
59	412122.31	2255921.66	Картометрический	0,1	-
60	412421.28	2255921.02	Картометрический	0,1	-
61	412883.37	2255925.92	Картометрический	0,1	-
62	412918.51	2255905.33	Картометрический	0,1	-
63	412982.37	2255884.53	Картометрический	0,1	-
64	413021.13	2255885.73	Картометрический	0,1	-
65	413074.94	2255911.58	Картометрический	0,1	-
66	413225.15	2255931.22	Картометрический	0,1	-
67	413310.86	2255932.02	Картометрический	0,1	-
68	413392.74	2255892.02	Картометрический	0,1	-
69	413464.80	2255895.98	Картометрический	0,1	-
70	413477.89	2255896.70	Картометрический	0,1	-
71	413592.89	2255903.03	Картометрический	0,1	-
72	413625.94	2255904.85	Картометрический	0,1	-
73	413643.97	2255979.32	Картометрический	0,1	-
74	413585.54	2256113.30	Картометрический	0,1	-
75	413590.40	2256197.12	Картометрический	0,1	-

## Раздел 2

### Сведения о местоположении границ объекта

Обозначение характерных точек границ	Координаты, м		Метод определения координат характерной точки	Средняя квадратическая погрешность положения характерной точки (Мт), м	Описание обозначения точки на местности (при наличии)
	X	Y			
1	2	3	4	5	6
76	413610.94	2256353.35	Картометрический	0,1	-
77	413576.96	2256599.67	Картометрический	0,1	-
78	413536.04	2256595.84	Картометрический	0,1	-
79	413438.88	2256574.67	Картометрический	0,1	-
80	413271.47	2256571.34	Картометрический	0,1	-
81	413197.38	2256576.22	Картометрический	0,1	-
82	413060.43	2256557.98	Картометрический	0,1	-
83	413026.97	2256580.80	Картометрический	0,1	-
84	412961.65	2256563.18	Картометрический	0,1	-
85	412917.92	2256538.83	Картометрический	0,1	-
86	412905.13	2256520.62	Картометрический	0,1	-
87	412907.93	2256473.52	Картометрический	0,1	-
88	412893.80	2256455.78	Картометрический	0,1	-
89	412858.56	2256455.57	Картометрический	0,1	-
90	412793.45	2256463.96	Картометрический	0,1	-
91	412634.36	2256453.39	Картометрический	0,1	-
92	412554.49	2256462.73	Картометрический	0,1	-
93	412511.48	2256461.55	Картометрический	0,1	-
94	412488.83	2256453.22	Картометрический	0,1	-
95	412449.33	2256459.38	Картометрический	0,1	-
96	412461.36	2256500.18	Картометрический	0,1	-
97	412448.44	2256516.48	Картометрический	0,1	-
98	412419.30	2256509.72	Картометрический	0,1	-
99	412345.68	2256464.60	Картометрический	0,1	-
100	412318.21	2256475.47	Картометрический	0,1	-
101	412318.59	2256534.30	Картометрический	0,1	-
102	412359.03	2256651.52	Картометрический	0,1	-
103	412406.31	2256817.41	Картометрический	0,1	-
1	412399.92	2256860.62	Картометрический	0,1	-

### 3. Сведения о характерных точках части (частей) границы объекта

Обозначение характерных точек границ	Координаты, м		Метод определения координат характерной точки	Средняя квадратическая погрешность положения характерной точки (Мт), м	Описание обозначения точки на местности (при наличии)
	X	Y			
1	2	3	4	5	6
-	-	-	-	-	-

### Раздел 3

#### Сведения о местоположении измененных (уточненных) границ объекта

1. Система координат -

2. Сведения о характерных точках границ объекта

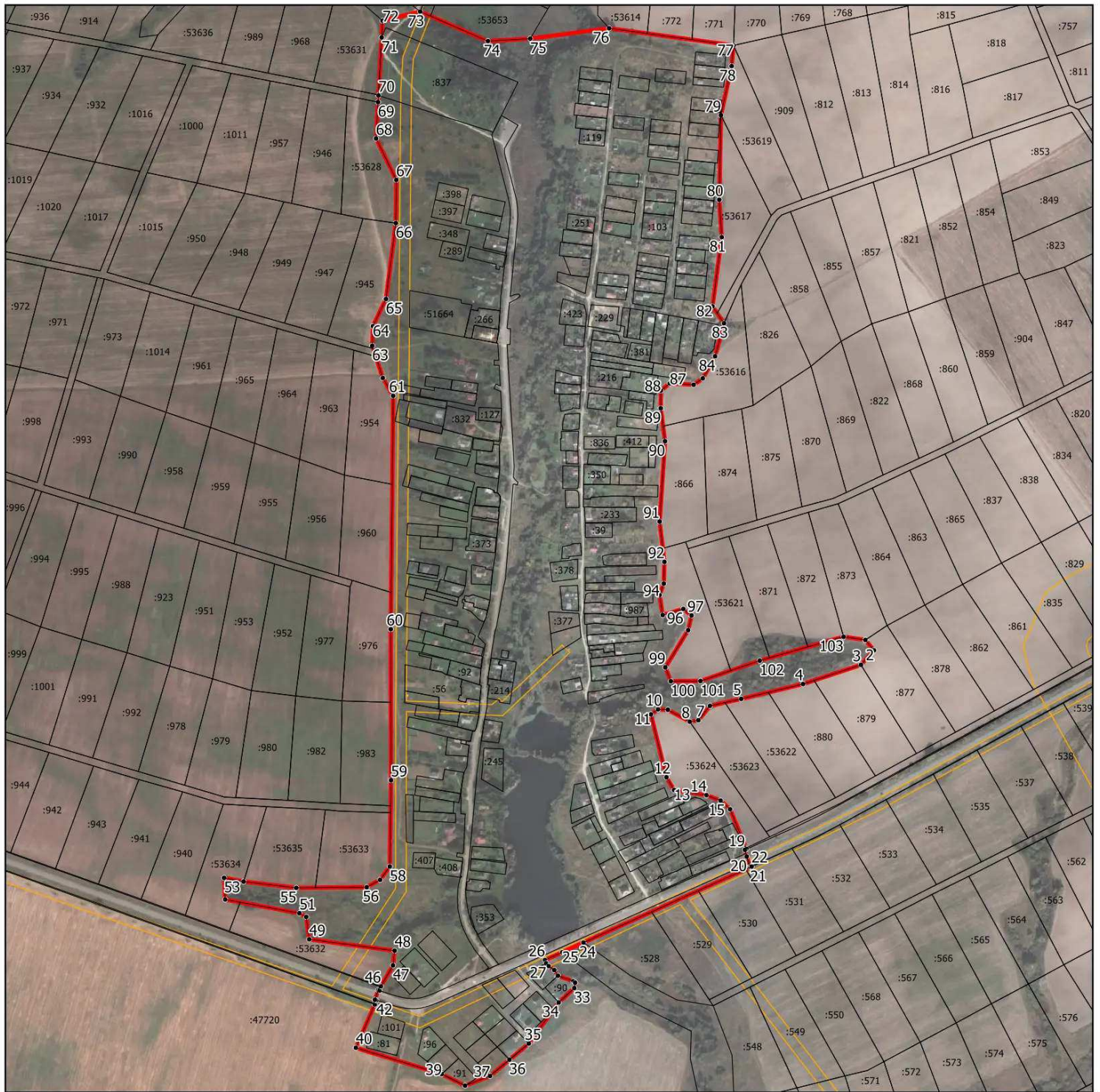
Обозначение характерных точек границ	Существующие координаты, м		Измененные (уточненные) координаты, м		Метод определения координат характерной точки	Средняя квадратическая погрешность положения характерной точки (Mt), м	Описание обозначения точки на местности (при наличии)
	X	Y	X	Y			
1	2	3	4	5	6	7	8
-	-	-	-	-	-	-	

3. Сведения о характерных точках части (частей) границы объекта

Обозначение характерных точек границ	Существующие координаты, м		Измененные (уточненные) координаты, м		Метод определения координат характерной точки	Средняя квадратическая погрешность положения характерной точки (Mt), м	Описание обозначения точки на местности (при наличии)
	X	Y	X	Y			
1	2	3	4	5	6	7	8
-	-	-	-	-	-	-	

## Раздел 4

### План границ объекта



Масштаб 1:10 500

Условные обозначения:

- - граница объекта, местоположение которого описано
- - границы муниципальных образований
- - границы зон с особыми условиями использования территорий
- - границы земельных участков по сведениям ЕГРН
- - характерная точка границы объекта

Подпись \_\_\_\_\_ Дата « \_\_\_\_\_ » \_\_\_\_\_ 20 \_\_\_\_ г.

Место для отиска печати (при наличии) лица, составившего описание местоположения границ объекта

## ОПИСАНИЕ МЕСТОПОЛОЖЕНИЯ ГРАНИЦ

с. Конобеево

(наименование объекта, местоположение границ которого описано (далее - объект))

### Раздел 1

#### Сведения об объекте

№ п/п	Характеристики объекта	Описание характеристик
1	2	3
1.	Местоположение объекта	Московская область, городской округ Воскресенск
2.	Площадь объекта +/- величина погрешности определения площади (Р +/- Дельта Р)	2753525 кв. м ± 581 кв. м
3.	Иные характеристики объекта	



**Раздел 2**

## Сведения о местоположении границ объекта

1. Система координат МСК-50, зона 2

2. Сведения о характерных точках границ объекта

Обозначение характерных точек границ	Координаты, м		Метод определения координат характерной точки	Средняя квадратическая погрешность положения характерной точки (Mt), м	Описание обозначения точки на местности (при наличии)
	X	Y			
1	2	3	4	5	6
1	429221.78	2262258.27	Картометрический	0,1	-
2	429236.57	2262251.83	Картометрический	0,1	-
3	429268.49	2262185.96	Картометрический	0,1	-
4	429522.33	2262082.55	Картометрический	0,1	-
5	429596.72	2262086.35	Картометрический	0,1	-
6	429680.94	2262083.95	Картометрический	0,1	-
7	429732.51	2262094.16	Картометрический	0,1	-
8	429738.19	2262095.57	Картометрический	0,1	-
9	429768.71	2262100.15	Картометрический	0,1	-
10	429804.34	2262156.94	Картометрический	0,1	-
11	429870.21	2262175.89	Картометрический	0,1	-
12	429876.09	2262178.48	Картометрический	0,1	-
13	429876.98	2262163.16	Картометрический	0,1	-
14	429893.41	2262126.01	Картометрический	0,1	-
15	429895.38	2262122.99	Картометрический	0,1	-
16	429895.39	2262122.97	Картометрический	0,1	-
17	429902.48	2262112.14	Картометрический	0,1	-
18	429935.53	2262124.04	Картометрический	0,1	-
19	429935.84	2262123.82	Картометрический	0,1	-
20	429943.02	2262121.90	Картометрический	0,1	-
21	430007.55	2262104.63	Картометрический	0,1	-
22	430014.84	2262100.98	Картометрический	0,1	-
23	430020.48	2262095.59	Картометрический	0,1	-
24	430024.03	2262088.76	Картометрический	0,1	-
25	430023.86	2262080.87	Картометрический	0,1	-
26	430027.79	2262074.15	Картометрический	0,1	-
27	430036.07	2262068.19	Картометрический	0,1	-
28	430076.58	2262029.12	Картометрический	0,1	-
29	430096.93	2262018.44	Картометрический	0,1	-
30	430096.89	2262015.97	Картометрический	0,1	-
31	430096.89	2261965.97	Картометрический	0,1	-
32	430096.89	2261935.81	Картометрический	0,1	-
33	430105.07	2261886.49	Картометрический	0,1	-
34	430097.08	2261884.91	Картометрический	0,1	-
35	430109.50	2261842.14	Картометрический	0,1	-

## Раздел 2

### Сведения о местоположении границ объекта

Обозначение характерных точек границ	Координаты, м		Метод определения координат характерной точки	Средняя квадратическая погрешность положения характерной точки (Мт), м	Описание обозначения точки на местности (при наличии)
	X	Y			
1	2	3	4	5	6
36	430115.73	2261829.27	Картометрический	0,1	-
37	430117.67	2261835.46	Картометрический	0,1	-
38	430147.75	2261837.65	Картометрический	0,1	-
39	430174.40	2261850.43	Картометрический	0,1	-
40	430176.20	2261851.31	Картометрический	0,1	-
41	430221.16	2261873.18	Картометрический	0,1	-
42	430243.04	2261828.23	Картометрический	0,1	-
43	430198.08	2261806.35	Картометрический	0,1	-
44	430196.28	2261805.47	Картометрический	0,1	-
45	430142.33	2261779.22	Картометрический	0,1	-
46	430120.45	2261824.18	Картометрический	0,1	-
47	430138.19	2261832.97	Картометрический	0,1	-
48	430120.67	2261831.69	Картометрический	0,1	-
49	430118.83	2261825.91	Картометрический	0,1	-
50	430115.40	2261824.76	Картометрический	0,1	-
51	430116.16	2261821.62	Картометрический	0,1	-
52	430117.49	2261797.33	Картометрический	0,1	-
53	430119.34	2261772.35	Картометрический	0,1	-
54	430119.25	2261753.09	Картометрический	0,1	-
55	430094.73	2261712.76	Картометрический	0,1	-
56	430087.30	2261707.93	Картометрический	0,1	-
57	430082.29	2261697.48	Картометрический	0,1	-
58	430083.59	2261682.88	Картометрический	0,1	-
59	430090.06	2261668.37	Картометрический	0,1	-
60	430098.27	2261653.70	Картометрический	0,1	-
61	430120.87	2261672.43	Картометрический	0,1	-
62	430141.36	2261675.95	Картометрический	0,1	-
63	430201.38	2261635.89	Картометрический	0,1	-
64	430229.20	2261644.87	Картометрический	0,1	-
65	430259.79	2261672.74	Картометрический	0,1	-
66	430279.75	2261672.21	Картометрический	0,1	-
67	430426.67	2261692.89	Картометрический	0,1	-
68	430429.81	2261759.26	Картометрический	0,1	-
69	430476.34	2261772.92	Картометрический	0,1	-
70	430468.18	2261851.63	Картометрический	0,1	-
71	430450.53	2261858.60	Картометрический	0,1	-
72	430339.36	2261933.27	Картометрический	0,1	-
73	430396.60	2261985.19	Картометрический	0,1	-
74	430398.93	2261982.58	Картометрический	0,1	-
75	430414.37	2261996.39	Картометрический	0,1	-

## Раздел 2

### Сведения о местоположении границ объекта

Обозначение характерных точек границ	Координаты, м		Метод определения координат характерной точки	Средняя квадратическая погрешность положения характерной точки (Мт), м	Описание обозначения точки на местности (при наличии)
	X	Y			
1	2	3	4	5	6
76	430415.19	2261995.40	Картометрический	0,1	-
77	430430.44	2262008.42	Картометрический	0,1	-
78	430430.23	2262008.66	Картометрический	0,1	-
79	430444.98	2262022.03	Картометрический	0,1	-
80	430460.67	2262033.87	Картометрический	0,1	-
81	430476.31	2262047.99	Картометрический	0,1	-
82	430489.46	2262063.66	Картометрический	0,1	-
83	430504.19	2262077.23	Картометрический	0,1	-
84	430504.39	2262077.01	Картометрический	0,1	-
85	430520.75	2262091.86	Картометрический	0,1	-
86	430523.01	2262083.90	Картометрический	0,1	-
87	430536.80	2262095.31	Картометрический	0,1	-
88	430552.85	2262111.26	Картометрический	0,1	-
89	430559.82	2262119.39	Картометрический	0,1	-
90	430568.51	2262127.46	Картометрический	0,1	-
91	430585.95	2262142.19	Картометрический	0,1	-
92	430599.33	2262151.80	Картометрический	0,1	-
93	430606.61	2262156.29	Картометрический	0,1	-
94	430614.11	2262160.22	Картометрический	0,1	-
95	430628.70	2262167.15	Картометрический	0,1	-
96	430660.66	2262181.88	Картометрический	0,1	-
97	430692.36	2262197.84	Картометрический	0,1	-
98	430786.03	2262101.28	Картометрический	0,1	-
99	430786.63	2262098.18	Картометрический	0,1	-
100	430792.51	2262067.72	Картометрический	0,1	-
101	430803.23	2262050.18	Картометрический	0,1	-
102	430796.73	2262045.86	Картометрический	0,1	-
103	430796.73	2262045.85	Картометрический	0,1	-
104	430835.45	2261845.24	Картометрический	0,1	-
105	430801.44	2261825.03	Картометрический	0,1	-
106	430840.36	2261672.87	Картометрический	0,1	-
107	430860.99	2261673.25	Картометрический	0,1	-
108	430861.21	2261702.20	Картометрический	0,1	-
109	430901.22	2261703.08	Картометрический	0,1	-
110	430925.05	2261675.67	Картометрический	0,1	-
111	431005.05	2261675.60	Картометрический	0,1	-
112	431005.02	2261648.10	Картометрический	0,1	-
113	431004.43	2261598.09	Картометрический	0,1	-
114	431004.20	2261568.37	Картометрический	0,1	-
115	431146.69	2261553.21	Картометрический	0,1	-

## Раздел 2

### Сведения о местоположении границ объекта

Обозначение характерных точек границ	Координаты, м		Метод определения координат характерной точки	Средняя квадратическая погрешность положения характерной точки (Мт), м	Описание обозначения точки на местности (при наличии)
	X	Y			
1	2	3	4	5	6
116	431337.53	2261533.44	Картометрический	0,1	-
117	431475.59	2261517.83	Картометрический	0,1	-
118	431477.66	2261539.32	Картометрический	0,1	-
119	431527.43	2261534.53	Картометрический	0,1	-
120	431525.29	2261512.18	Картометрический	0,1	-
121	431551.24	2261509.27	Картометрический	0,1	-
122	431834.97	2261480.33	Картометрический	0,1	-
123	431839.27	2261481.10	Картометрический	0,1	-
124	431841.79	2261482.28	Картометрический	0,1	-
125	431844.26	2261484.59	Картометрический	0,1	-
126	431845.45	2261488.25	Картометрический	0,1	-
127	431854.42	2261487.35	Картометрический	0,1	-
128	431854.42	2261482.95	Картометрический	0,1	-
129	431856.73	2261481.23	Картометрический	0,1	-
130	431859.27	2261479.58	Картометрический	0,1	-
131	431886.20	2261476.45	Картометрический	0,1	-
132	431886.74	2261480.87	Картометрический	0,1	-
133	431906.20	2261479.01	Картометрический	0,1	-
134	431905.50	2261472.64	Картометрический	0,1	-
135	431968.84	2261464.50	Картометрический	0,1	-
136	432111.87	2261450.70	Картометрический	0,1	-
137	432110.91	2261441.50	Картометрический	0,1	-
138	431967.90	2261455.30	Картометрический	0,1	-
139	431918.95	2261460.58	Картометрический	0,1	-
140	431876.28	2261465.19	Картометрический	0,1	-
141	431800.25	2261472.18	Картометрический	0,1	-
142	431794.41	2261468.42	Картометрический	0,1	-
143	431789.71	2261464.46	Картометрический	0,1	-
144	431780.48	2261465.59	Картометрический	0,1	-
145	431778.08	2261469.23	Картометрический	0,1	-
146	431776.53	2261470.54	Картометрический	0,1	-
147	431774.80	2261471.86	Картометрический	0,1	-
148	431772.14	2261472.93	Картометрический	0,1	-
149	431752.73	2261471.46	Картометрический	0,1	-
150	431739.56	2261473.01	Картометрический	0,1	-
151	431726.55	2261478.46	Картометрический	0,1	-
152	431710.65	2261413.13	Картометрический	0,1	-
153	431696.23	2261363.83	Картометрический	0,1	-
154	431690.76	2261346.31	Картометрический	0,1	-
155	431686.02	2261347.68	Картометрический	0,1	-

## Раздел 2

### Сведения о местоположении границ объекта

Обозначение характерных точек границ	Координаты, м		Метод определения координат характерной точки	Средняя квадратическая погрешность положения характерной точки (Mt), м	Описание обозначения точки на местности (при наличии)
	X	Y			
1	2	3	4	5	6
156	431678.15	2261322.68	Картометрический	0,1	-
157	431677.21	2261323.04	Картометрический	0,1	-
158	431669.96	2261298.02	Картометрический	0,1	-
159	431676.50	2261296.63	Картометрический	0,1	-
160	431667.84	2261272.61	Картометрический	0,1	-
161	431661.86	2261252.76	Картометрический	0,1	-
162	431646.04	2261200.47	Картометрический	0,1	-
163	431627.98	2261140.15	Картометрический	0,1	-
164	431614.17	2261100.76	Картометрический	0,1	-
165	431570.60	2261040.38	Картометрический	0,1	-
166	431512.42	2260861.92	Картометрический	0,1	-
167	431449.51	2260868.11	Картометрический	0,1	-
168	431422.19	2260868.84	Картометрический	0,1	-
169	431390.15	2260868.96	Картометрический	0,1	-
170	431390.03	2260863.66	Картометрический	0,1	-
171	431360.04	2260864.31	Картометрический	0,1	-
172	431327.25	2260874.02	Картометрический	0,1	-
173	431324.35	2260874.03	Картометрический	0,1	-
174	431290.58	2260880.98	Картометрический	0,1	-
175	431282.98	2260882.30	Картометрический	0,1	-
176	431282.57	2260869.72	Картометрический	0,1	-
177	431196.19	2260883.46	Картометрический	0,1	-
178	431153.45	2260888.72	Картометрический	0,1	-
179	431149.48	2260848.65	Картометрический	0,1	-
180	431108.79	2260853.79	Картометрический	0,1	-
181	431084.21	2260860.57	Картометрический	0,1	-
182	431081.68	2260875.46	Картометрический	0,1	-
183	431079.27	2260900.05	Картометрический	0,1	-
184	431075.41	2260918.45	Картометрический	0,1	-
185	430944.19	2260941.30	Картометрический	0,1	-
186	430935.31	2260923.37	Картометрический	0,1	-
187	430921.99	2260911.43	Картометрический	0,1	-
188	430903.98	2260917.02	Картометрический	0,1	-
189	430869.82	2260923.24	Картометрический	0,1	-
190	430833.81	2260936.28	Картометрический	0,1	-
191	430814.44	2260947.19	Картометрический	0,1	-
192	430795.33	2260934.07	Картометрический	0,1	-
193	430785.61	2260927.41	Картометрический	0,1	-
194	430761.83	2260912.87	Картометрический	0,1	-
195	430748.94	2260899.64	Картометрический	0,1	-

## Раздел 2

### Сведения о местоположении границ объекта

Обозначение характерных точек границ	Координаты, м		Метод определения координат характерной точки	Средняя квадратическая погрешность положения характерной точки (Мт), м	Описание обозначения точки на местности (при наличии)
	X	Y			
1	2	3	4	5	6
196	430745.14	2260894.85	Картометрический	0,1	-
197	430718.33	2260849.93	Картометрический	0,1	-
198	430714.86	2260844.18	Картометрический	0,1	-
199	430699.83	2260803.48	Картометрический	0,1	-
200	430708.35	2260777.43	Картометрический	0,1	-
201	430720.79	2260764.26	Картометрический	0,1	-
202	430731.98	2260754.45	Картометрический	0,1	-
203	430730.34	2260740.90	Картометрический	0,1	-
204	430729.86	2260715.60	Картометрический	0,1	-
205	430733.20	2260687.91	Картометрический	0,1	-
206	430740.46	2260662.34	Картометрический	0,1	-
207	430742.28	2260655.92	Картометрический	0,1	-
208	430758.99	2260612.95	Картометрический	0,1	-
209	430767.72	2260595.20	Картометрический	0,1	-
210	430747.75	2260587.62	Картометрический	0,1	-
211	430710.26	2260573.69	Картометрический	0,1	-
212	430672.77	2260559.75	Картометрический	0,1	-
213	430665.27	2260556.97	Картометрический	0,1	-
214	430627.77	2260543.03	Картометрический	0,1	-
215	430590.28	2260529.10	Картометрический	0,1	-
216	430582.78	2260526.31	Картометрический	0,1	-
217	430545.28	2260512.38	Картометрический	0,1	-
218	430534.83	2260540.50	Картометрический	0,1	-
219	430524.38	2260568.62	Картометрический	0,1	-
220	430513.93	2260596.74	Картометрический	0,1	-
221	430503.48	2260624.86	Картометрический	0,1	-
222	430504.49	2260664.37	Картометрический	0,1	-
223	430527.57	2260697.82	Картометрический	0,1	-
224	430565.07	2260711.76	Картометрический	0,1	-
225	430554.62	2260739.88	Картометрический	0,1	-
226	430592.11	2260753.81	Картометрический	0,1	-
227	430599.61	2260756.60	Картометрический	0,1	-
228	430637.11	2260770.53	Картометрический	0,1	-
229	430654.28	2260785.89	Картометрический	0,1	-
230	430565.42	2260832.66	Картометрический	0,1	-
231	430565.17	2260833.99	Картометрический	0,1	-
232	430486.62	2260886.10	Картометрический	0,1	-
233	430480.90	2260892.53	Картометрический	0,1	-
234	430480.47	2260894.47	Картометрический	0,1	-
235	430476.49	2260897.31	Картометрический	0,1	-

## Раздел 2

### Сведения о местоположении границ объекта

Обозначение характерных точек границ	Координаты, м		Метод определения координат характерной точки	Средняя квадратическая погрешность положения характерной точки (Мт), м	Описание обозначения точки на местности (при наличии)
	X	Y			
1	2	3	4	5	6
236	430475.36	2260896.43	Картометрический	0,1	-
237	430445.42	2260915.45	Картометрический	0,1	-
238	430381.73	2260960.79	Картометрический	0,1	-
239	430380.98	2260961.82	Картометрический	0,1	-
240	430415.18	2261036.18	Картометрический	0,1	-
241	430398.51	2261041.70	Картометрический	0,1	-
242	430353.19	2260978.05	Картометрический	0,1	-
243	430309.46	2260907.67	Картометрический	0,1	-
244	430290.96	2260919.12	Картометрический	0,1	-
245	430277.37	2260927.57	Картометрический	0,1	-
246	430261.19	2260936.94	Картометрический	0,1	-
247	430245.27	2260913.18	Картометрический	0,1	-
248	430243.92	2260911.94	Картометрический	0,1	-
249	430227.34	2260886.93	Картометрический	0,1	-
250	430185.49	2260914.29	Картометрический	0,1	-
251	430195.11	2260941.54	Картометрический	0,1	-
252	430175.81	2260955.81	Картометрический	0,1	-
253	430179.50	2260960.81	Картометрический	0,1	-
254	430160.45	2260973.56	Картометрический	0,1	-
255	430141.66	2260987.16	Картометрический	0,1	-
256	430129.69	2261000.26	Картометрический	0,1	-
257	430113.64	2261010.67	Картометрический	0,1	-
258	430106.57	2261002.30	Картометрический	0,1	-
259	430101.74	2260996.00	Картометрический	0,1	-
260	430116.19	2260984.67	Картометрический	0,1	-
261	430091.52	2260953.18	Картометрический	0,1	-
262	430068.48	2260923.27	Картометрический	0,1	-
263	430066.31	2260910.32	Картометрический	0,1	-
264	430040.71	2260870.04	Картометрический	0,1	-
265	430032.07	2260849.48	Картометрический	0,1	-
266	429996.41	2260878.97	Картометрический	0,1	-
267	429990.43	2260883.92	Картометрический	0,1	-
268	429984.42	2260889.17	Картометрический	0,1	-
269	429976.41	2260892.39	Картометрический	0,1	-
270	429933.80	2260855.10	Картометрический	0,1	-
271	429713.57	2261024.45	Картометрический	0,1	-
272	429707.52	2261017.91	Картометрический	0,1	-
273	429696.78	2261019.88	Картометрический	0,1	-
274	429683.42	2261031.18	Картометрический	0,1	-
275	429682.05	2261032.58	Картометрический	0,1	-

## Раздел 2

### Сведения о местоположении границ объекта

Обозначение характерных точек границ	Координаты, м		Метод определения координат характерной точки	Средняя квадратическая погрешность положения характерной точки (Мт), м	Описание обозначения точки на местности (при наличии)
	X	Y			
1	2	3	4	5	6
276	429668.20	2261043.16	Картометрический	0,1	-
277	429640.38	2261064.38	Картометрический	0,1	-
278	429641.83	2261065.92	Картометрический	0,1	-
279	429563.79	2261127.37	Картометрический	0,1	-
280	429519.59	2261163.33	Картометрический	0,1	-
281	429451.83	2261214.84	Картометрический	0,1	-
282	429418.34	2261241.92	Картометрический	0,1	-
283	429402.82	2261255.16	Картометрический	0,1	-
284	429402.06	2261262.81	Картометрический	0,1	-
285	429192.29	2261419.35	Картометрический	0,1	-
286	429106.11	2261485.12	Картометрический	0,1	-
287	429114.87	2261509.57	Картометрический	0,1	-
288	429035.33	2261592.24	Картометрический	0,1	-
289	429070.91	2261634.56	Картометрический	0,1	-
290	429097.07	2261867.13	Картометрический	0,1	-
291	429103.99	2261926.86	Картометрический	0,1	-
292	429106.57	2261957.31	Картометрический	0,1	-
293	429162.42	2262050.91	Картометрический	0,1	-
294	429170.24	2262047.63	Картометрический	0,1	-
295	429171.27	2262055.46	Картометрический	0,1	-
296	429174.44	2262056.26	Картометрический	0,1	-
297	429176.73	2262059.63	Картометрический	0,1	-
298	429191.64	2262194.06	Картометрический	0,1	-
299	429200.82	2262192.95	Картометрический	0,1	-
300	429219.17	2262191.69	Картометрический	0,1	-
301	429223.71	2262236.31	Картометрический	0,1	-
302	429219.82	2262236.67	Картометрический	0,1	-
1	429221.78	2262258.27	Картометрический	0,1	-
303	429473.33	2261093.87	Картометрический	0,1	-
304	429481.51	2261087.93	Картометрический	0,1	-
305	429616.26	2260997.57	Картометрический	0,1	-
306	429650.17	2260973.08	Картометрический	0,1	-
307	429654.43	2260978.75	Картометрический	0,1	-
308	429675.22	2260963.14	Картометрический	0,1	-
309	429671.25	2260957.86	Картометрический	0,1	-
310	429727.28	2260917.39	Картометрический	0,1	-
311	429773.94	2260882.90	Картометрический	0,1	-
312	429766.51	2260873.63	Картометрический	0,1	-
313	429789.78	2260855.28	Картометрический	0,1	-
314	429772.37	2260832.87	Картометрический	0,1	-



## Раздел 2

### Сведения о местоположении границ объекта

Обозначение характерных точек границ	Координаты, м		Метод определения координат характерной точки	Средняя квадратическая погрешность положения характерной точки (Mт), м	Описание обозначения точки на местности (при наличии)
	X	Y			
1	2	3	4	5	6
315	429773.42	2260832.07	Картометрический	0,1	-
316	429808.05	2260805.74	Картометрический	0,1	-
317	429834.50	2260786.01	Картометрический	0,1	-
318	430220.76	2260490.74	Картометрический	0,1	-
319	430215.96	2260485.05	Картометрический	0,1	-
320	430241.78	2260463.86	Картометрический	0,1	-
321	430268.58	2260442.93	Картометрический	0,1	-
322	430295.74	2260422.34	Картометрический	0,1	-
323	430347.27	2260380.46	Картометрический	0,1	-
324	430374.91	2260360.66	Картометрический	0,1	-
325	430379.66	2260357.67	Картометрический	0,1	-
326	430248.02	2260190.02	Картометрический	0,1	-
327	429833.05	2260495.02	Картометрический	0,1	-
328	429719.39	2260579.55	Картометрический	0,1	-
329	429570.97	2260689.95	Картометрический	0,1	-
330	429544.95	2260709.96	Картометрический	0,1	-
331	429513.03	2260716.97	Картометрический	0,1	-
332	429442.98	2260768.01	Картометрический	0,1	-
333	429409.70	2260801.48	Картометрический	0,1	-
334	429430.15	2260836.34	Картометрический	0,1	-
335	429424.57	2260870.26	Картометрический	0,1	-
336	429420.96	2260926.01	Картометрический	0,1	-
337	429413.96	2260950.03	Картометрический	0,1	-
338	429403.11	2260968.00	Картометрический	0,1	-
339	429404.10	2260969.16	Картометрический	0,1	-
340	429416.00	2260983.08	Картометрический	0,1	-
341	429424.87	2261003.39	Картометрический	0,1	-
342	429409.74	2261016.53	Картометрический	0,1	-
343	429429.34	2261033.51	Картометрический	0,1	-
344	429431.40	2261035.68	Картометрический	0,1	-
345	429457.55	2261071.32	Картометрический	0,1	-
346	429473.29	2261093.83	Картометрический	0,1	-
303	429473.33	2261093.87	Картометрический	0,1	-
347	429140.40	2261344.05	Картометрический	0,1	-
348	429326.57	2261205.13	Картометрический	0,1	-
349	429337.56	2261196.72	Картометрический	0,1	-
350	429341.44	2261201.40	Картометрический	0,1	-
351	429379.87	2261169.53	Картометрический	0,1	-
352	429377.16	2261166.37	Картометрический	0,1	-
353	429377.81	2261165.88	Картометрический	0,1	-

## Раздел 2

### Сведения о местоположении границ объекта

Обозначение характерных точек границ	Координаты, м		Метод определения координат характерной точки	Средняя квадратическая погрешность положения характерной точки (Mт), м	Описание обозначения точки на местности (при наличии)
	X	Y			
1	2	3	4	5	6
354	429380.90	2261169.23	Картометрический	0,1	-
355	429389.92	2261179.73	Картометрический	0,1	-
356	429414.95	2261155.76	Картометрический	0,1	-
357	429405.11	2261144.49	Картометрический	0,1	-
358	429416.94	2261135.61	Картометрический	0,1	-
359	429416.93	2261135.58	Картометрический	0,1	-
360	429427.67	2261127.49	Картометрический	0,1	-
361	429425.62	2261124.81	Картометрический	0,1	-
362	429421.13	2261118.30	Картометрический	0,1	-
363	429449.17	2261108.85	Картометрический	0,1	-
364	429454.19	2261107.74	Картометрический	0,1	-
365	429465.98	2261099.16	Картометрический	0,1	-
366	429462.34	2261098.36	Картометрический	0,1	-
367	429461.17	2261102.07	Картометрический	0,1	-
368	429448.00	2261105.02	Картометрический	0,1	-
369	429418.75	2261114.88	Картометрический	0,1	-
370	429412.02	2261105.61	Картометрический	0,1	-
371	429401.80	2261113.36	Картометрический	0,1	-
372	429398.81	2261115.92	Картометрический	0,1	-
373	429386.63	2261101.31	Картометрический	0,1	-
374	429412.47	2261081.60	Картометрический	0,1	-
375	429396.91	2261060.17	Картометрический	0,1	-
376	429381.50	2261071.55	Картометрический	0,1	-
377	429373.10	2261061.26	Картометрический	0,1	-
378	429382.95	2261053.80	Картометрический	0,1	-
379	429373.30	2261039.69	Картометрический	0,1	-
380	429359.09	2261017.65	Картометрический	0,1	-
381	429344.54	2261000.85	Картометрический	0,1	-
382	429342.41	2260998.39	Картометрический	0,1	-
383	429311.34	2261022.71	Картометрический	0,1	-
384	429268.58	2260983.31	Картометрический	0,1	-
385	429292.81	2260962.49	Картометрический	0,1	-
386	429275.01	2260940.39	Картометрический	0,1	-
387	429271.18	2260943.46	Картометрический	0,1	-
388	429254.47	2260920.02	Картометрический	0,1	-
389	429233.12	2260935.23	Картометрический	0,1	-
390	429198.00	2260899.00	Картометрический	0,1	-
391	429183.00	2260885.00	Картометрический	0,1	-
392	429178.00	2260890.00	Картометрический	0,1	-
393	429142.00	2260928.00	Картометрический	0,1	-

## Раздел 2

### Сведения о местоположении границ объекта

Обозначение характерных точек границ	Координаты, м		Метод определения координат характерной точки	Средняя квадратическая погрешность положения характерной точки (Мт), м	Описание обозначения точки на местности (при наличии)
	X	Y			
1	2	3	4	5	6
394	429135.00	2260943.00	Картометрический	0,1	-
395	429119.28	2260959.83	Картометрический	0,1	-
396	429117.03	2260962.69	Картометрический	0,1	-
397	429115.34	2260964.67	Картометрический	0,1	-
398	429098.02	2260984.98	Картометрический	0,1	-
399	429076.04	2261004.96	Картометрический	0,1	-
400	429089.36	2261021.63	Картометрический	0,1	-
401	429043.14	2261059.89	Картометрический	0,1	-
402	429062.27	2261083.00	Картометрический	0,1	-
403	429099.03	2261140.71	Картометрический	0,1	-
404	429104.90	2261149.76	Картометрический	0,1	-
405	429111.32	2261157.60	Картометрический	0,1	-
406	429082.84	2261188.36	Картометрический	0,1	-
407	429164.66	2261285.06	Картометрический	0,1	-
408	429126.17	2261323.10	Картометрический	0,1	-
347	429140.40	2261344.05	Картометрический	0,1	-
409	431531.35	2262545.90	Картометрический	0,1	-
410	431575.11	2262431.00	Картометрический	0,1	-
411	431576.88	2262426.35	Картометрический	0,1	-
412	431591.05	2262389.13	Картометрический	0,1	-
413	431594.54	2262379.97	Картометрический	0,1	-
414	431598.15	2262370.50	Картометрический	0,1	-
415	431613.77	2262329.48	Картометрический	0,1	-
416	431624.12	2262302.29	Картометрический	0,1	-
417	431587.63	2262292.35	Картометрический	0,1	-
418	431578.08	2262289.39	Картометрический	0,1	-
419	431580.36	2262282.40	Картометрический	0,1	-
420	431440.71	2262272.49	Картометрический	0,1	-
421	431430.89	2262301.28	Картометрический	0,1	-
422	431400.14	2262480.59	Картометрический	0,1	-
423	431435.70	2262498.29	Картометрический	0,1	-
424	431470.76	2262515.74	Картометрический	0,1	-
425	431497.26	2262528.93	Картометрический	0,1	-
426	431521.73	2262541.10	Картометрический	0,1	-
427	431527.27	2262543.86	Картометрический	0,1	-
409	431531.35	2262545.90	Картометрический	0,1	-
428	430944.51	2260357.09	Картометрический	0,1	-
429	430919.12	2260373.05	Картометрический	0,1	-
430	430893.72	2260389.03	Картометрический	0,1	-
431	430915.02	2260422.89	Картометрический	0,1	-

## Раздел 2

### Сведения о местоположении границ объекта

Обозначение характерных точек границ	Координаты, м		Метод определения координат характерной точки	Средняя квадратическая погрешность положения характерной точки (Мт), м	Описание обозначения точки на местности (при наличии)
	X	Y			
1	2	3	4	5	6
432	430940.42	2260406.91	Картометрический	0,1	-
433	430965.81	2260390.94	Картометрический	0,1	-
428	430944.51	2260357.09	Картометрический	0,1	-
434	430974.00	2260291.28	Картометрический	0,1	-
435	430948.61	2260307.25	Картометрический	0,1	-
436	430923.21	2260323.22	Картометрический	0,1	-
437	430944.51	2260357.07	Картометрический	0,1	-
438	430969.90	2260341.11	Картометрический	0,1	-
439	430995.30	2260325.14	Картометрический	0,1	-
434	430974.00	2260291.28	Картометрический	0,1	-
440	431403.27	2261580.03	Картометрический	0,1	-
441	431448.03	2261575.70	Картометрический	0,1	-
442	431445.06	2261539.81	Картометрический	0,1	-
443	431399.24	2261537.55	Картометрический	0,1	-
440	431403.27	2261580.03	Картометрический	0,1	-
444	430198.65	2261800.15	Картометрический	0,1	-
445	430206.00	2261780.00	Картометрический	0,1	-
446	430135.06	2261755.09	Картометрический	0,1	-
447	430133.85	2261776.05	Картометрический	0,1	-
444	430198.65	2261800.15	Картометрический	0,1	-
448	430319.16	2261802.61	Картометрический	0,1	-
449	430341.03	2261757.65	Картометрический	0,1	-
450	430314.05	2261744.53	Картометрический	0,1	-
451	430292.18	2261789.49	Картометрический	0,1	-
448	430319.16	2261802.61	Картометрический	0,1	-
452	430649.14	2260503.43	Картометрический	0,1	-
453	430665.53	2260478.31	Картометрический	0,1	-
454	430634.14	2260453.19	Картометрический	0,1	-
455	430617.75	2260478.32	Картометрический	0,1	-
452	430649.14	2260503.43	Картометрический	0,1	-
456	430735.58	2260456.93	Картометрический	0,1	-
457	430754.27	2260433.45	Картометрический	0,1	-
458	430722.97	2260408.54	Картометрический	0,1	-
459	430704.29	2260432.01	Картометрический	0,1	-
456	430735.58	2260456.93	Картометрический	0,1	-
460	430235.72	2260824.80	Картометрический	0,1	-
461	430277.14	2260797.72	Картометрический	0,1	-
462	430263.86	2260777.42	Картометрический	0,1	-
463	430222.45	2260804.49	Картометрический	0,1	-
460	430235.72	2260824.80	Картометрический	0,1	-

## Раздел 2

### Сведения о местоположении границ объекта

#### 3. Сведения о характерных точках части (частей) границы объекта

Обозначение характерных точек границ	Координаты, м		Метод определения координат характерной точки	Средняя квадратическая погрешность положения характерной точки (M <sub>t</sub> ), м	Описание обозначения точки на местности (при наличии)
	X	Y			
1	2	3	4	5	6
-	-	-	-	-	-

### Раздел 3

#### Сведения о местоположении измененных (уточненных) границ объекта

1. Система координат -

2. Сведения о характерных точках границ объекта

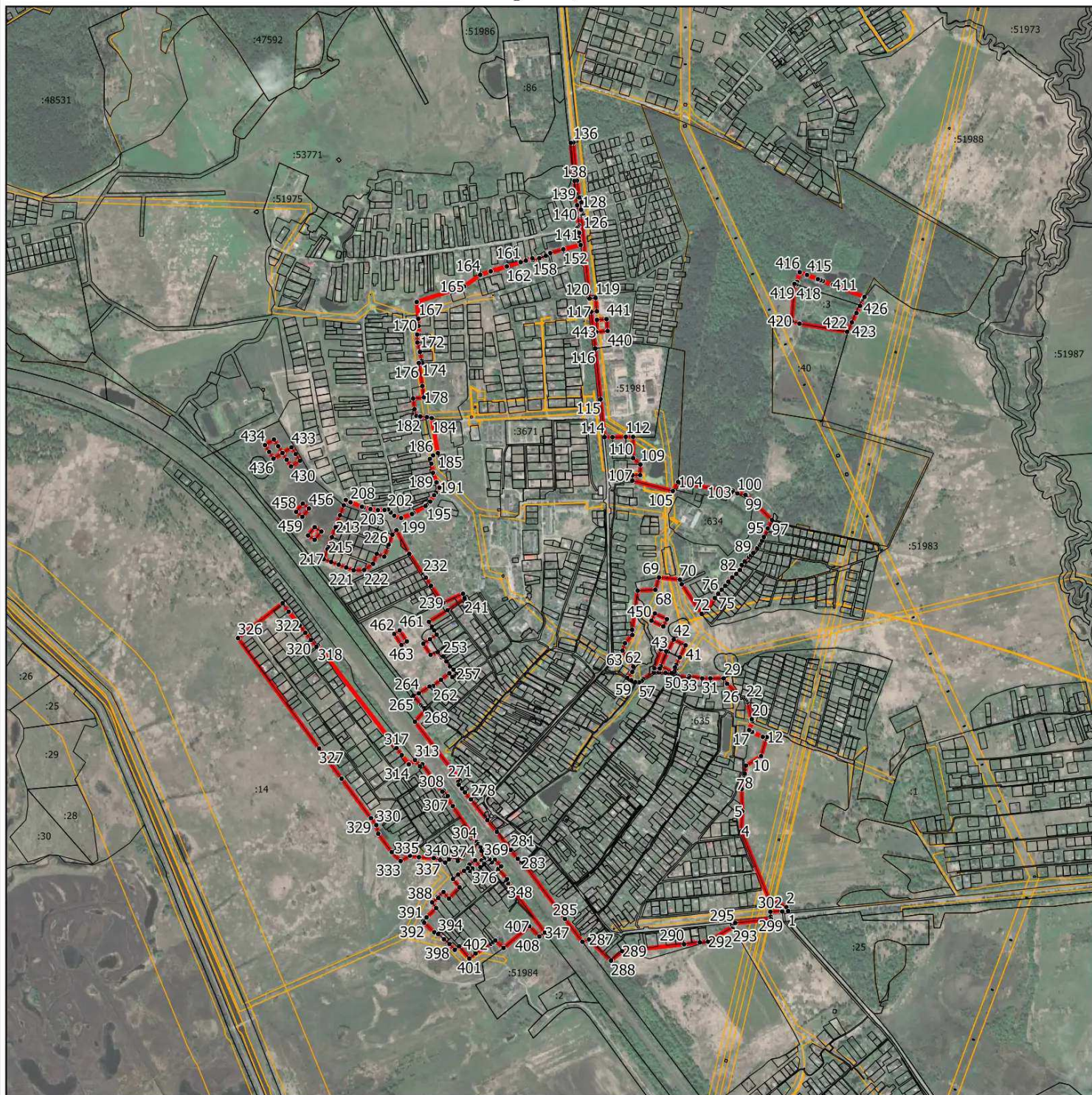
Обозначение характерных точек границ	Существующие координаты, м		Измененные (уточненные) координаты, м		Метод определения координат характерной точки	Средняя квадратическая погрешность положения характерной точки (Mt), м	Описание обозначения точки на местности (при наличии)
	X	Y	X	Y			
1	2	3	4	5	6	7	8
-	-	-	-	-	-	-	

3. Сведения о характерных точках части (частей) границы объекта

Обозначение характерных точек границ	Существующие координаты, м		Измененные (уточненные) координаты, м		Метод определения координат характерной точки	Средняя квадратическая погрешность положения характерной точки (Mt), м	Описание обозначения точки на местности (при наличии)
	X	Y	X	Y			
1	2	3	4	5	6	7	8
-	-	-	-	-	-	-	

## Раздел 4

### План границ объекта



Масштаб 1:20 000

Условные обозначения:

- - граница объекта, местоположение которого описано
- - границы муниципальных образований
- - границы зон с особыми условиями использования территорий
- - границы земельных участков по сведениям ЕГРН
- - характерная точка границы объекта

Подпись \_\_\_\_\_ Дата « \_\_\_\_\_ » \_\_\_\_\_ 20 \_\_\_\_ г.

Место для отиска печати (при наличии) лица, составившего описание местоположения границ объекта

## ОПИСАНИЕ МЕСТОПОЛОЖЕНИЯ ГРАНИЦ

### с. Константиново

(наименование объекта, местоположение границ которого описано (далее - объект))

#### Раздел 1

#### Сведения об объекте

№ п/п	Характеристики объекта	Описание характеристик
1	2	3
1.	Местоположение объекта	Московская область, городской округ Воскресенск
2.	Площадь объекта +/- величина погрешности определения площади (Р +/- Дельта Р)	2415322 кв. м ± 544 кв. м
3.	Иные характеристики объекта	



## Раздел 2

### Сведения о местоположении границ объекта

1. Система координат МСК-50, зона 2

2. Сведения о характерных точках границ объекта

Обозначение характерных точек границ	Координаты, м		Метод определения координат характерной точки	Средняя квадратическая погрешность положения характерной точки (M <sub>t</sub> ), м	Описание обозначения точки на местности (при наличии)
	X	Y			
1	2	3	4	5	6
1	421284.76	2259830.23	Картометрический	0,1	-
2	421480.42	2259762.88	Картометрический	0,1	-
3	421606.83	2259671.78	Картометрический	0,1	-
4	421697.03	2259573.14	Картометрический	0,1	-
5	421833.77	2259417.28	Картометрический	0,1	-
6	421974.82	2259265.08	Картометрический	0,1	-
7	421987.58	2259256.54	Картометрический	0,1	-
8	421985.28	2259253.08	Картометрический	0,1	-
9	422232.34	2259013.52	Картометрический	0,1	-
10	422318.02	2258927.92	Картометрический	0,1	-
11	422340.95	2258914.54	Картометрический	0,1	-
12	422363.97	2258889.26	Картометрический	0,1	-
13	422402.88	2258850.20	Картометрический	0,1	-
14	422416.08	2258835.06	Картометрический	0,1	-
15	422415.04	2258833.98	Картометрический	0,1	-
16	422428.31	2258816.68	Картометрический	0,1	-
17	422435.61	2258806.99	Картометрический	0,1	-
18	422452.79	2258786.63	Картометрический	0,1	-
19	422485.74	2258749.24	Картометрический	0,1	-
20	422499.09	2258741.26	Картометрический	0,1	-
21	422507.36	2258730.03	Картометрический	0,1	-
22	422515.11	2258717.95	Картометрический	0,1	-
23	422523.01	2258706.20	Картометрический	0,1	-
24	422535.31	2258689.02	Картометрический	0,1	-
25	422546.04	2258676.17	Картометрический	0,1	-
26	422567.92	2258650.00	Картометрический	0,1	-
27	422576.96	2258639.10	Картометрический	0,1	-
28	422587.03	2258629.06	Картометрический	0,1	-
29	422613.53	2258599.17	Картометрический	0,1	-
30	422629.40	2258581.09	Картометрический	0,1	-
31	422647.84	2258558.60	Картометрический	0,1	-
32	422646.83	2258555.19	Картометрический	0,1	-
33	422668.61	2258529.00	Картометрический	0,1	-
34	422665.69	2258525.64	Картометрический	0,1	-
35	422678.00	2258509.63	Картометрический	0,1	-

## Раздел 2

### Сведения о местоположении границ объекта

Обозначение характерных точек границ	Координаты, м		Метод определения координат характерной точки	Средняя квадратическая погрешность положения характерной точки (M <sub>t</sub> ), м	Описание обозначения точки на местности (при наличии)
	X	Y			
1	2	3	4	5	6
36	422680.07	2258507.09	Картометрический	0,1	-
37	422682.43	2258508.93	Картометрический	0,1	-
38	422697.31	2258489.36	Картометрический	0,1	-
39	422694.52	2258487.49	Картометрический	0,1	-
40	422713.39	2258463.22	Картометрический	0,1	-
41	422728.43	2258442.61	Картометрический	0,1	-
42	422829.45	2258273.97	Картометрический	0,1	-
43	422966.37	2258058.86	Картометрический	0,1	-
44	423036.93	2257961.42	Картометрический	0,1	-
45	423125.93	2257804.35	Картометрический	0,1	-
46	423201.36	2257704.35	Картометрический	0,1	-
47	423281.10	2257595.73	Картометрический	0,1	-
48	423221.19	2257552.63	Картометрический	0,1	-
49	423203.23	2257544.07	Картометрический	0,1	-
50	423288.24	2257499.03	Картометрический	0,1	-
51	423317.45	2257486.42	Картометрический	0,1	-
52	423429.52	2257448.30	Картометрический	0,1	-
53	423447.81	2257442.01	Картометрический	0,1	-
54	423493.81	2257282.90	Картометрический	0,1	-
55	423214.54	2257304.65	Картометрический	0,1	-
56	423118.51	2257330.55	Картометрический	0,1	-
57	423117.54	2257347.68	Картометрический	0,1	-
58	423114.35	2257374.18	Картометрический	0,1	-
59	423113.34	2257380.27	Картометрический	0,1	-
60	423098.23	2257451.06	Картометрический	0,1	-
61	423095.74	2257459.83	Картометрический	0,1	-
62	423089.77	2257477.39	Картометрический	0,1	-
63	423086.21	2257488.30	Картометрический	0,1	-
64	423046.63	2257469.44	Картометрический	0,1	-
65	423039.03	2257459.66	Картометрический	0,1	-
66	423012.22	2257452.65	Картометрический	0,1	-
67	423001.00	2257479.02	Картометрический	0,1	-
68	422987.70	2257508.52	Картометрический	0,1	-
69	422973.49	2257538.01	Картометрический	0,1	-
70	422955.01	2257574.34	Картометрический	0,1	-
71	422947.34	2257586.91	Картометрический	0,1	-
72	422947.16	2257587.23	Картометрический	0,1	-
73	422935.73	2257607.64	Картометрический	0,1	-
74	422925.99	2257622.51	Картометрический	0,1	-
75	422914.89	2257637.49	Картометрический	0,1	-

## Раздел 2

### Сведения о местоположении границ объекта

Обозначение характерных точек границ	Координаты, м		Метод определения координат характерной точки	Средняя квадратическая погрешность положения характерной точки (Мт), м	Описание обозначения точки на местности (при наличии)
	X	Y			
1	2	3	4	5	6
76	422900.49	2257654.71	Картометрический	0,1	-
77	422867.24	2257692.07	Картометрический	0,1	-
78	422843.48	2257718.10	Картометрический	0,1	-
79	422812.88	2257751.84	Картометрический	0,1	-
80	422808.75	2257756.37	Картометрический	0,1	-
81	422803.07	2257752.30	Картометрический	0,1	-
82	422795.31	2257746.11	Картометрический	0,1	-
83	422767.48	2257782.52	Картометрический	0,1	-
84	422681.84	2257814.47	Картометрический	0,1	-
85	422636.32	2257831.45	Картометрический	0,1	-
86	422613.45	2257839.98	Картометрический	0,1	-
87	422591.85	2257848.04	Картометрический	0,1	-
88	422572.41	2257855.29	Картометрический	0,1	-
89	422553.03	2257862.52	Картометрический	0,1	-
90	422533.62	2257869.76	Картометрический	0,1	-
91	422514.22	2257877.00	Картометрический	0,1	-
92	422494.81	2257884.24	Картометрический	0,1	-
93	422490.51	2257885.84	Картометрический	0,1	-
94	422476.43	2257893.59	Картометрический	0,1	-
95	422458.33	2257903.55	Картометрический	0,1	-
96	422440.24	2257913.50	Картометрический	0,1	-
97	422422.14	2257923.46	Картометрический	0,1	-
98	422404.06	2257933.41	Картометрический	0,1	-
99	422384.52	2257944.16	Картометрический	0,1	-
100	422373.99	2257949.95	Картометрический	0,1	-
101	422360.76	2257957.23	Картометрический	0,1	-
102	422342.28	2257967.40	Картометрический	0,1	-
103	422323.79	2257977.57	Картометрический	0,1	-
104	422305.31	2257987.74	Картометрический	0,1	-
105	422292.20	2257994.95	Картометрический	0,1	-
106	422286.82	2257997.87	Картометрический	0,1	-
107	422268.29	2258007.93	Картометрический	0,1	-
108	422249.73	2258018.00	Картометрический	0,1	-
109	422231.19	2258028.06	Картометрический	0,1	-
110	422212.65	2258038.12	Картометрический	0,1	-
111	422194.11	2258048.18	Картометрический	0,1	-
112	422175.57	2258058.24	Картометрический	0,1	-
113	422157.03	2258068.30	Картометрический	0,1	-
114	422138.49	2258078.36	Картометрический	0,1	-
115	422119.95	2258088.42	Картометрический	0,1	-

## Раздел 2

### Сведения о местоположении границ объекта

Обозначение характерных точек границ	Координаты, м		Метод определения координат характерной точки	Средняя квадратическая погрешность положения характерной точки (Mt), м	Описание обозначения точки на местности (при наличии)
	X	Y			
1	2	3	4	5	6
116	422109.40	2258094.15	Картометрический	0,1	-
117	422093.58	2258102.73	Картометрический	0,1	-
118	422074.90	2258112.87	Картометрический	0,1	-
119	422056.21	2258123.01	Картометрический	0,1	-
120	422042.31	2258130.55	Картометрический	0,1	-
121	422037.58	2258133.19	Картометрический	0,1	-
122	422019.00	2258143.52	Картометрический	0,1	-
123	422000.43	2258153.84	Картометрический	0,1	-
124	421981.85	2258164.17	Картометрический	0,1	-
125	421963.28	2258174.50	Картометрический	0,1	-
126	421944.72	2258184.82	Картометрический	0,1	-
127	421926.14	2258195.15	Картометрический	0,1	-
128	421907.56	2258205.48	Картометрический	0,1	-
129	421889.00	2258215.80	Картометрический	0,1	-
130	421870.43	2258226.13	Картометрический	0,1	-
131	421859.89	2258231.99	Картометрический	0,1	-
132	421856.42	2258233.92	Картометрический	0,1	-
133	421838.52	2258243.87	Картометрический	0,1	-
134	421830.84	2258248.14	Картометрический	0,1	-
135	421820.47	2258253.59	Картометрический	0,1	-
136	421802.32	2258263.12	Картометрический	0,1	-
137	421784.17	2258272.65	Картометрический	0,1	-
138	421766.00	2258282.19	Картометрический	0,1	-
139	421747.86	2258291.72	Картометрический	0,1	-
140	421729.71	2258301.25	Картометрический	0,1	-
141	421711.56	2258310.78	Картометрический	0,1	-
142	421693.41	2258320.31	Картометрический	0,1	-
143	421662.41	2258336.59	Картометрический	0,1	-
144	421626.30	2258355.55	Картометрический	0,1	-
145	421643.27	2258375.62	Картометрический	0,1	-
146	421652.45	2258389.49	Картометрический	0,1	-
147	421655.28	2258393.77	Картометрический	0,1	-
148	421662.57	2258404.98	Картометрический	0,1	-
149	421674.36	2258423.12	Картометрический	0,1	-
150	421688.40	2258442.70	Картометрический	0,1	-
151	421697.31	2258455.14	Картометрический	0,1	-
152	421710.79	2258472.20	Картометрический	0,1	-
153	421716.18	2258479.41	Картометрический	0,1	-
154	421726.93	2258493.83	Картометрический	0,1	-
155	421729.38	2258496.45	Картометрический	0,1	-

## Раздел 2

### Сведения о местоположении границ объекта

Обозначение характерных точек границ	Координаты, м		Метод определения координат характерной точки	Средняя квадратическая погрешность положения характерной точки (Мт), м	Описание обозначения точки на местности (при наличии)
	X	Y			
1	2	3	4	5	6
156	421743.34	2258511.44	Картометрический	0,1	-
157	421744.45	2258512.46	Картометрический	0,1	-
158	421755.75	2258522.91	Картометрический	0,1	-
159	421761.56	2258527.37	Картометрический	0,1	-
160	421772.43	2258535.72	Картометрический	0,1	-
161	421779.73	2258541.71	Картометрический	0,1	-
162	421783.63	2258544.92	Картометрический	0,1	-
163	421797.35	2258557.17	Картометрический	0,1	-
164	421801.11	2258560.53	Картометрический	0,1	-
165	421805.44	2258564.03	Картометрический	0,1	-
166	421822.86	2258578.14	Картометрический	0,1	-
167	421825.48	2258580.12	Картометрический	0,1	-
168	421833.80	2258586.44	Картометрический	0,1	-
169	421850.66	2258609.06	Картометрический	0,1	-
170	421853.84	2258613.33	Картометрический	0,1	-
171	421869.10	2258640.73	Картометрический	0,1	-
172	421880.01	2258667.20	Картометрический	0,1	-
173	421883.30	2258673.53	Картометрический	0,1	-
174	421865.89	2258682.27	Картометрический	0,1	-
175	421820.62	2258704.30	Картометрический	0,1	-
176	421778.95	2258724.52	Картометрический	0,1	-
177	421729.57	2258748.26	Картометрический	0,1	-
178	421678.70	2258772.77	Картометрический	0,1	-
179	421635.82	2258793.48	Картометрический	0,1	-
180	421591.37	2258814.89	Картометрический	0,1	-
181	421542.58	2258838.72	Картометрический	0,1	-
182	421495.04	2258862.22	Картометрический	0,1	-
183	421494.90	2258862.29	Картометрический	0,1	-
184	421454.43	2258883.09	Картометрический	0,1	-
185	421414.07	2258903.46	Картометрический	0,1	-
186	421366.85	2258927.61	Картометрический	0,1	-
187	421328.82	2258947.14	Картометрический	0,1	-
188	421295.26	2258963.41	Картометрический	0,1	-
189	421295.07	2258963.50	Картометрический	0,1	-
190	421278.31	2258972.07	Картометрический	0,1	-
191	421277.89	2258972.30	Картометрический	0,1	-
192	421245.54	2258990.86	Картометрический	0,1	-
193	421209.45	2259010.77	Картометрический	0,1	-
194	421209.12	2259010.96	Картометрический	0,1	-
195	421185.13	2259025.41	Картометрический	0,1	-

## Раздел 2

### Сведения о местоположении границ объекта

Обозначение характерных точек границ	Координаты, м		Метод определения координат характерной точки	Средняя квадратическая погрешность положения характерной точки (Мт), м	Описание обозначения точки на местности (при наличии)
	X	Y			
1	2	3	4	5	6
196	421196.26	2259050.81	Картометрический	0,1	-
197	421202.88	2259063.05	Картометрический	0,1	-
198	421190.05	2259070.89	Картометрический	0,1	-
199	421159.89	2259089.32	Картометрический	0,1	-
200	421134.18	2259105.04	Картометрический	0,1	-
201	421109.42	2259120.17	Картометрический	0,1	-
202	421104.32	2259123.27	Картометрический	0,1	-
203	421084.83	2259135.55	Картометрический	0,1	-
204	421060.30	2259151.01	Картометрический	0,1	-
205	421035.75	2259166.46	Картометрический	0,1	-
206	421023.23	2259174.34	Картометрический	0,1	-
207	421011.29	2259182.04	Картометрический	0,1	-
208	420986.92	2259197.75	Картометрический	0,1	-
209	420962.53	2259213.45	Картометрический	0,1	-
210	420943.71	2259225.58	Картометрический	0,1	-
211	420938.22	2259229.26	Картометрический	0,1	-
212	420914.10	2259245.37	Картометрический	0,1	-
213	420900.66	2259254.33	Картометрический	0,1	-
214	420889.72	2259261.07	Картометрический	0,1	-
215	420864.27	2259276.74	Картометрический	0,1	-
216	420834.91	2259294.82	Картометрический	0,1	-
217	420829.94	2259297.88	Картометрический	0,1	-
218	420813.39	2259309.06	Картометрический	0,1	-
219	420792.19	2259323.35	Картометрический	0,1	-
220	420770.62	2259337.88	Картометрический	0,1	-
221	420749.07	2259352.41	Картометрический	0,1	-
222	420726.69	2259367.50	Картометрический	0,1	-
223	420726.53	2259367.61	Картометрический	0,1	-
224	420704.23	2259382.80	Картометрический	0,1	-
225	420681.91	2259398.01	Картометрический	0,1	-
226	420659.61	2259413.20	Картометрический	0,1	-
227	420637.23	2259428.44	Картометрический	0,1	-
228	420629.09	2259433.98	Картометрический	0,1	-
229	420614.46	2259445.09	Картометрический	0,1	-
230	420598.45	2259457.23	Картометрический	0,1	-
231	420588.13	2259465.05	Картометрический	0,1	-
232	420559.85	2259486.44	Картометрический	0,1	-
233	420533.06	2259506.70	Картометрический	0,1	-
234	420527.33	2259512.76	Картометрический	0,1	-
235	420491.23	2259550.92	Картометрический	0,1	-

## Раздел 2

### Сведения о местоположении границ объекта

Обозначение характерных точек границ	Координаты, м		Метод определения координат характерной точки	Средняя квадратическая погрешность положения характерной точки (Мт), м	Описание обозначения точки на местности (при наличии)
	X	Y			
1	2	3	4	5	6
236	420468.56	2259583.13	Картометрический	0,1	-
237	420462.30	2259592.02	Картометрический	0,1	-
238	420439.46	2259619.95	Картометрический	0,1	-
239	420435.04	2259625.36	Картометрический	0,1	-
240	420413.66	2259651.70	Картометрический	0,1	-
241	420412.19	2259660.92	Картометрический	0,1	-
242	420413.18	2259669.47	Картометрический	0,1	-
243	420420.86	2259680.09	Картометрический	0,1	-
244	420432.28	2259687.78	Картометрический	0,1	-
245	420439.57	2259690.73	Картометрический	0,1	-
246	420448.83	2259690.53	Картометрический	0,1	-
247	420463.80	2259685.42	Картометрический	0,1	-
248	420478.17	2259678.33	Картометрический	0,1	-
249	420480.54	2259678.53	Картометрический	0,1	-
250	420512.84	2259708.06	Картометрический	0,1	-
251	420543.96	2259732.48	Картометрический	0,1	-
252	420574.92	2259752.07	Картометрический	0,1	-
253	420609.48	2259773.97	Картометрический	0,1	-
254	420614.95	2259774.94	Картометрический	0,1	-
255	420621.81	2259774.83	Картометрический	0,1	-
256	420633.16	2259773.97	Картометрический	0,1	-
257	420643.23	2259768.94	Картометрический	0,1	-
258	420650.41	2259764.44	Картометрический	0,1	-
259	420655.23	2259761.02	Картометрический	0,1	-
260	420658.77	2259754.47	Картометрический	0,1	-
261	420659.73	2259747.94	Картометрический	0,1	-
262	420659.73	2259742.58	Картометрический	0,1	-
263	420658.34	2259736.91	Картометрический	0,1	-
264	420655.55	2259728.77	Картометрический	0,1	-
265	420652.98	2259723.62	Картометрический	0,1	-
266	420651.27	2259718.80	Картометрический	0,1	-
267	420650.09	2259713.97	Картометрический	0,1	-
268	420649.98	2259708.72	Картометрический	0,1	-
269	420651.05	2259703.91	Картометрический	0,1	-
270	420653.52	2259701.33	Картометрический	0,1	-
271	420665.84	2259692.55	Картометрический	0,1	-
272	420669.70	2259692.22	Картометрический	0,1	-
273	420671.41	2259693.19	Картометрический	0,1	-
274	420675.80	2259698.97	Картометрический	0,1	-
275	420684.94	2259713.54	Картометрический	0,1	-

## Раздел 2

### Сведения о местоположении границ объекта

Обозначение характерных точек границ	Координаты, м		Метод определения координат характерной точки	Средняя квадратическая погрешность положения характерной точки (Мт), м	Описание обозначения точки на местности (при наличии)
	X	Y			
1	2	3	4	5	6
276	420702.38	2259741.41	Картометрический	0,1	-
277	420706.55	2259744.62	Картометрический	0,1	-
278	420714.38	2259747.62	Картометрический	0,1	-
279	420725.91	2259746.66	Картометрический	0,1	-
280	420734.08	2259744.69	Картометрический	0,1	-
281	420745.97	2259739.76	Картометрический	0,1	-
282	420746.43	2259739.58	Картометрический	0,1	-
283	420774.20	2259721.57	Картометрический	0,1	-
284	420803.21	2259702.77	Картометрический	0,1	-
285	420811.60	2259697.34	Картометрический	0,1	-
286	420833.14	2259682.56	Картометрический	0,1	-
287	420863.12	2259662.02	Картометрический	0,1	-
288	420892.81	2259641.67	Картометрический	0,1	-
289	420923.25	2259620.80	Картометрический	0,1	-
290	420953.52	2259600.05	Картометрический	0,1	-
291	420962.66	2259593.80	Картометрический	0,1	-
292	420985.96	2259578.60	Картометрический	0,1	-
293	421017.67	2259557.94	Картометрический	0,1	-
294	421049.56	2259537.16	Картометрический	0,1	-
295	421080.73	2259516.84	Картометрический	0,1	-
296	421112.63	2259496.05	Картометрический	0,1	-
297	421116.64	2259493.44	Картометрический	0,1	-
298	421145.73	2259476.55	Картометрический	0,1	-
299	421177.73	2259457.98	Картометрический	0,1	-
300	421210.18	2259439.18	Картометрический	0,1	-
301	421216.24	2259435.65	Картометрический	0,1	-
302	421236.00	2259471.48	Картометрический	0,1	-
303	421258.78	2259575.74	Картометрический	0,1	-
304	421260.12	2259682.31	Картометрический	0,1	-
305	421278.29	2259742.18	Картометрический	0,1	-
306	421280.05	2259769.03	Картометрический	0,1	-
1	421284.76	2259830.23	Картометрический	0,1	-
307	420245.55	2259588.81	Картометрический	0,1	-
308	420275.70	2259586.81	Картометрический	0,1	-
309	420364.34	2259536.98	Картометрический	0,1	-
310	420418.94	2259534.57	Картометрический	0,1	-
311	420427.34	2259534.20	Картометрический	0,1	-
312	420491.76	2259485.33	Картометрический	0,1	-
313	420516.15	2259466.83	Картометрический	0,1	-
314	420607.56	2259398.58	Картометрический	0,1	-



## Раздел 2

### Сведения о местоположении границ объекта

Обозначение характерных точек границ	Координаты, м		Метод определения координат характерной точки	Средняя квадратическая погрешность положения характерной точки (Мт), м	Описание обозначения точки на местности (при наличии)
	X	Y			
1	2	3	4	5	6
315	420714.92	2259326.05	Картометрический	0,1	-
316	420759.72	2259296.14	Картометрический	0,1	-
317	420827.91	2259251.03	Картометрический	0,1	-
318	420840.47	2259242.73	Картометрический	0,1	-
319	421056.36	2259099.92	Картометрический	0,1	-
320	421158.41	2259032.38	Картометрический	0,1	-
321	421170.70	2259025.18	Картометрический	0,1	-
322	421183.77	2259017.53	Картометрический	0,1	-
323	421188.14	2259014.97	Картометрический	0,1	-
324	421183.69	2259008.36	Картометрический	0,1	-
325	421155.26	2258969.48	Картометрический	0,1	-
326	421152.31	2258965.52	Картометрический	0,1	-
327	421139.50	2258948.27	Картометрический	0,1	-
328	421097.98	2258892.38	Картометрический	0,1	-
329	421083.92	2258873.16	Картометрический	0,1	-
330	421079.12	2258869.23	Картометрический	0,1	-
331	421065.59	2258859.62	Картометрический	0,1	-
332	421014.88	2258797.17	Картометрический	0,1	-
333	420994.35	2258772.02	Картометрический	0,1	-
334	420969.26	2258741.29	Картометрический	0,1	-
335	420953.97	2258722.55	Картометрический	0,1	-
336	420931.80	2258734.37	Картометрический	0,1	-
337	420910.24	2258745.86	Картометрический	0,1	-
338	420909.60	2258746.21	Картометрический	0,1	-
339	420887.40	2258758.26	Картометрический	0,1	-
340	420865.36	2258770.22	Картометрический	0,1	-
341	420843.37	2258782.16	Картометрический	0,1	-
342	420821.19	2258794.20	Картометрический	0,1	-
343	420799.06	2258806.21	Картометрический	0,1	-
344	420776.96	2258818.21	Картометрический	0,1	-
345	420754.81	2258830.23	Картометрический	0,1	-
346	420732.79	2258842.18	Картометрический	0,1	-
347	420710.88	2258854.08	Картометрический	0,1	-
348	420708.17	2258855.55	Картометрический	0,1	-
349	420687.93	2258866.55	Картометрический	0,1	-
350	420651.71	2258886.23	Картометрический	0,1	-
351	420616.91	2258905.14	Картометрический	0,1	-
352	420605.59	2258911.30	Картометрический	0,1	-
353	420582.77	2258923.70	Картометрический	0,1	-
354	420559.96	2258936.10	Картометрический	0,1	-

## Раздел 2

### Сведения о местоположении границ объекта

Обозначение характерных точек границ	Координаты, м		Метод определения координат характерной точки	Средняя квадратическая погрешность положения характерной точки (M <sub>t</sub> ), м	Описание обозначения точки на местности (при наличии)
	X	Y			
1	2	3	4	5	6
355	420537.15	2258948.50	Картометрический	0,1	-
356	420514.34	2258960.90	Картометрический	0,1	-
357	420491.54	2258973.30	Картометрический	0,1	-
358	420490.66	2258973.78	Картометрический	0,1	-
359	420468.73	2258985.70	Картометрический	0,1	-
360	420457.71	2258991.69	Картометрический	0,1	-
361	420445.92	2258998.11	Картометрический	0,1	-
362	420423.13	2259010.52	Картометрический	0,1	-
363	420400.32	2259022.94	Картометрический	0,1	-
364	420377.52	2259035.35	Картометрический	0,1	-
365	420354.72	2259047.77	Картометрический	0,1	-
366	420331.92	2259060.18	Картометрический	0,1	-
367	420309.12	2259072.59	Картометрический	0,1	-
368	420286.32	2259085.01	Картометрический	0,1	-
369	420263.52	2259097.42	Картометрический	0,1	-
370	420262.70	2259097.87	Картометрический	0,1	-
371	420241.15	2259109.60	Картометрический	0,1	-
372	420236.58	2259112.09	Картометрический	0,1	-
373	420219.64	2259121.44	Картометрический	0,1	-
374	420198.15	2259133.29	Картометрический	0,1	-
375	420176.66	2259145.15	Картометрический	0,1	-
376	420155.17	2259157.01	Картометрический	0,1	-
377	420133.68	2259168.87	Картометрический	0,1	-
378	420112.18	2259180.73	Картометрический	0,1	-
379	420090.69	2259192.58	Картометрический	0,1	-
380	420069.20	2259204.44	Картометрический	0,1	-
381	420061.45	2259208.72	Картометрический	0,1	-
382	420047.71	2259216.30	Картометрический	0,1	-
383	420026.22	2259228.16	Картометрический	0,1	-
384	420004.73	2259240.02	Картометрический	0,1	-
385	419977.03	2259255.30	Картометрический	0,1	-
386	419936.89	2259277.45	Картометрический	0,1	-
387	419938.03	2259278.62	Картометрический	0,1	-
388	420022.96	2259366.02	Картометрический	0,1	-
307	420245.55	2259588.81	Картометрический	0,1	-

## Раздел 2

### Сведения о местоположении границ объекта

#### 3. Сведения о характерных точках части (частей) границы объекта

Обозначение характерных точек границ	Координаты, м		Метод определения координат характерной точки	Средняя квадратическая погрешность положения характерной точки (M <sub>t</sub> ), м	Описание обозначения точки на местности (при наличии)
	X	Y			
1	2	3	4	5	6
-	-	-	-	-	-

### Раздел 3

#### Сведения о местоположении измененных (уточненных) границ объекта

1. Система координат -

2. Сведения о характерных точках границ объекта

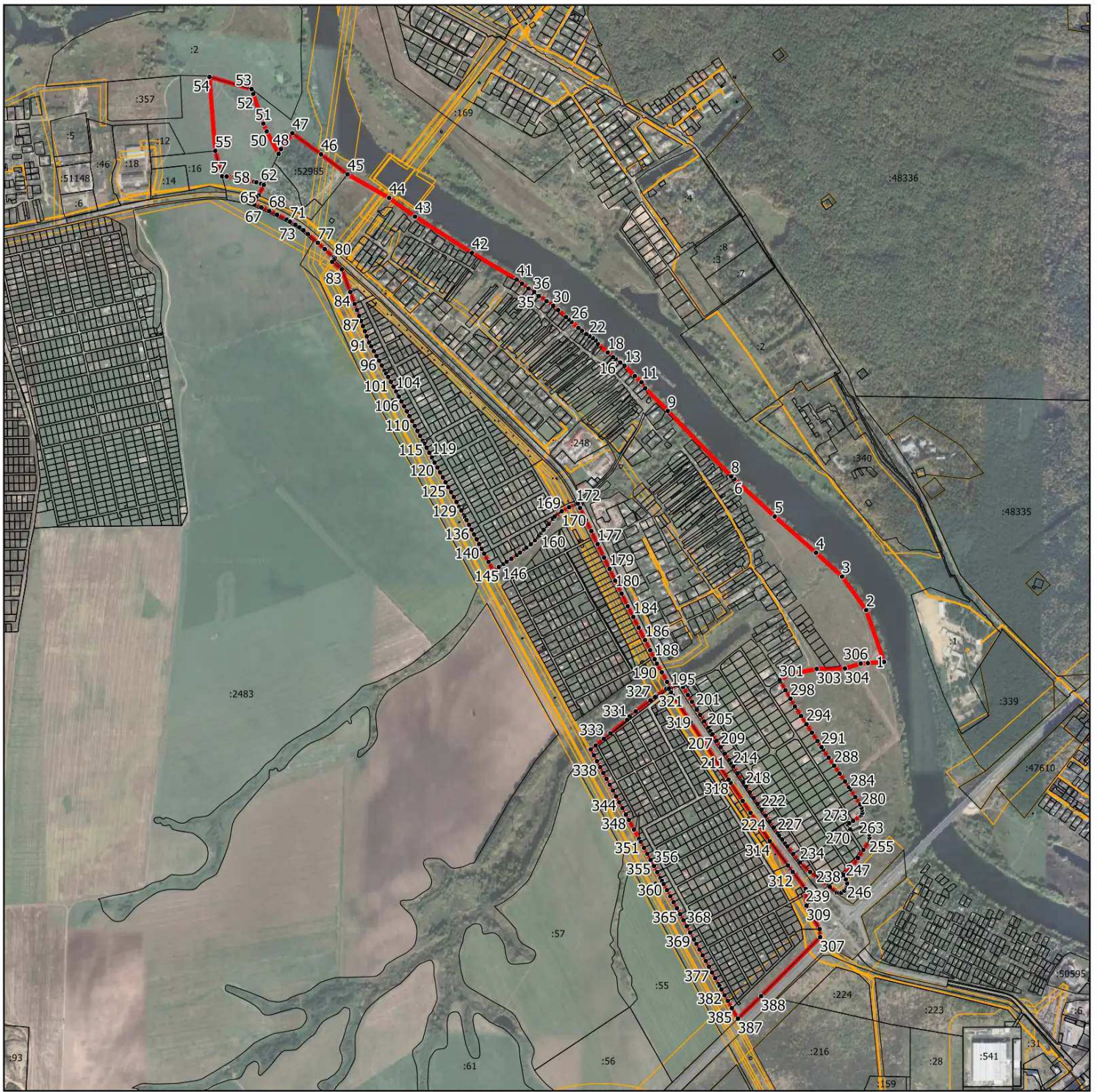
Обозначение характерных точек границ	Существующие координаты, м		Измененные (уточненные) координаты, м		Метод определения координат характерной точки	Средняя квадратическая погрешность положения характерной точки (Mt), м	Описание обозначения точки на местности (при наличии)
	X	Y	X	Y			
1	2	3	4	5	6	7	8
-	-	-	-	-	-	-	

3. Сведения о характерных точках части (частей) границы объекта

Обозначение характерных точек границ	Существующие координаты, м		Измененные (уточненные) координаты, м		Метод определения координат характерной точки	Средняя квадратическая погрешность положения характерной точки (Mt), м	Описание обозначения точки на местности (при наличии)
	X	Y	X	Y			
1	2	3	4	5	6	7	8
-	-	-	-	-	-	-	

## Раздел 4

### План границ объекта



Масштаб 1:20 000

Условные обозначения:

- - граница объекта, местоположение которой описано
- - границы муниципальных образований
- - границы зон с особыми условиями использования территорий
- - границы земельных участков по сведениям ЕГРН
- - характерная точка границы объекта

Подпись \_\_\_\_\_ Дата « \_\_\_\_\_ » \_\_\_\_\_ 20 \_\_\_\_ г.

Место для отиска печати (при наличии) лица, составившего описание местоположения границ объекта

## ОПИСАНИЕ МЕСТОПОЛОЖЕНИЯ ГРАНИЦ

с. Косяково

(наименование объекта, местоположение границ которого описано (далее - объект))

### Раздел 1

#### Сведения об объекте

№ п/п	Характеристики объекта	Описание характеристик
1	2	3
1.	Местоположение объекта	Московская область, городской округ Воскресенск
2.	Площадь объекта +/- величина погрешности определения площади (Р +/- Дельта Р)	926531 кв. м ± 337 кв. м
3.	Иные характеристики объекта	

**Раздел 2**

## Сведения о местоположении границ объекта

1. Система координат МСК-50, зона 2

2. Сведения о характерных точках границ объекта

Обозначение характерных точек границ	Координаты, м		Метод определения координат характерной точки	Средняя квадратическая погрешность положения характерной точки (M <sub>t</sub> ), м	Описание обозначения точки на местности (при наличии)
	X	Y			
1	2	3	4	5	6
1	424400.85	2251943.70	Картометрический	0,1	-
2	424380.57	2251943.58	Картометрический	0,1	-
3	424380.31	2251942.01	Картометрический	0,1	-
4	424380.30	2251941.95	Картометрический	0,1	-
5	424370.92	2251882.55	Картометрический	0,1	-
6	424360.74	2251819.64	Картометрический	0,1	-
7	424357.56	2251800.50	Картометрический	0,1	-
8	424355.05	2251787.75	Картометрический	0,1	-
9	424350.79	2251771.16	Картометрический	0,1	-
10	424343.02	2251749.91	Картометрический	0,1	-
11	424339.39	2251753.05	Картометрический	0,1	-
12	424346.41	2251791.15	Картометрический	0,1	-
13	424297.36	2251800.82	Картометрический	0,1	-
14	424262.63	2251793.72	Картометрический	0,1	-
15	424181.64	2251771.66	Картометрический	0,1	-
16	424168.94	2251731.62	Картометрический	0,1	-
17	424150.13	2251679.81	Картометрический	0,1	-
18	424138.94	2251647.12	Картометрический	0,1	-
19	424123.36	2251605.62	Картометрический	0,1	-
20	424108.38	2251583.24	Картометрический	0,1	-
21	424090.45	2251602.25	Картометрический	0,1	-
22	424072.83	2251624.20	Картометрический	0,1	-
23	424081.48	2251744.39	Картометрический	0,1	-
24	424073.42	2251742.20	Картометрический	0,1	-
25	424043.50	2251713.50	Картометрический	0,1	-
26	423902.00	2251509.00	Картометрический	0,1	-
27	423867.00	2251459.00	Картометрический	0,1	-
28	423860.00	2251431.75	Картометрический	0,1	-
29	423857.50	2251423.00	Картометрический	0,1	-
30	423846.50	2251415.25	Картометрический	0,1	-
31	423845.30	2251414.42	Картометрический	0,1	-
32	423840.00	2251410.75	Картометрический	0,1	-
33	423813.00	2251392.00	Картометрический	0,1	-
34	423769.50	2251361.75	Картометрический	0,1	-
35	423746.00	2251325.00	Картометрический	0,1	-

## Раздел 2

### Сведения о местоположении границ объекта

Обозначение характерных точек границ	Координаты, м		Метод определения координат характерной точки	Средняя квадратическая погрешность положения характерной точки (Мт), м	Описание обозначения точки на местности (при наличии)
	X	Y			
1	2	3	4	5	6
36	423736.07	2251318.44	Картометрический	0,1	-
37	423718.48	2251302.03	Картометрический	0,1	-
38	423735.15	2251285.28	Картометрический	0,1	-
39	423727.74	2251272.22	Картометрический	0,1	-
40	423708.80	2251256.37	Картометрический	0,1	-
41	423686.70	2251240.28	Картометрический	0,1	-
42	423658.88	2251227.14	Картометрический	0,1	-
43	423627.35	2251211.75	Картометрический	0,1	-
44	423609.72	2251208.60	Картометрический	0,1	-
45	423590.26	2251191.44	Картометрический	0,1	-
46	423580.45	2251186.87	Картометрический	0,1	-
47	423560.34	2251213.73	Картометрический	0,1	-
48	423560.01	2251214.15	Картометрический	0,1	-
49	423556.71	2251218.09	Картометрический	0,1	-
50	423537.81	2251209.52	Картометрический	0,1	-
51	423544.50	2251201.53	Картометрический	0,1	-
52	423561.92	2251178.25	Картометрический	0,1	-
53	423561.18	2251177.91	Картометрический	0,1	-
54	423539.70	2251171.18	Картометрический	0,1	-
55	423529.62	2251162.08	Картометрический	0,1	-
56	423516.92	2251155.72	Картометрический	0,1	-
57	423497.16	2251134.66	Картометрический	0,1	-
58	423480.88	2251108.32	Картометрический	0,1	-
59	423481.06	2251084.95	Картометрический	0,1	-
60	423463.67	2251038.00	Картометрический	0,1	-
61	423458.23	2251019.22	Картометрический	0,1	-
62	423446.21	2250977.26	Картометрический	0,1	-
63	423436.38	2250959.91	Картометрический	0,1	-
64	423399.08	2250898.87	Картометрический	0,1	-
65	423355.09	2250843.27	Картометрический	0,1	-
66	423299.04	2250785.69	Картометрический	0,1	-
67	423268.25	2250753.89	Картометрический	0,1	-
68	423306.56	2250727.07	Картометрический	0,1	-
69	423374.90	2250691.43	Картометрический	0,1	-
70	423385.89	2250688.64	Картометрический	0,1	-
71	423387.56	2250691.27	Картометрический	0,1	-
72	423384.51	2250693.55	Картометрический	0,1	-
73	423386.68	2250697.10	Картометрический	0,1	-
74	423390.62	2250695.89	Картометрический	0,1	-
75	423410.74	2250726.63	Картометрический	0,1	-



## Раздел 2

### Сведения о местоположении границ объекта

Обозначение характерных точек границ	Координаты, м		Метод определения координат характерной точки	Средняя квадратическая погрешность положения характерной точки (Мт), м	Описание обозначения точки на местности (при наличии)
	X	Y			
1	2	3	4	5	6
76	423432.89	2250760.86	Картометрический	0,1	-
77	423452.55	2250789.79	Картометрический	0,1	-
78	423472.88	2250818.71	Картометрический	0,1	-
79	423489.06	2250843.63	Картометрический	0,1	-
80	423500.88	2250863.24	Картометрический	0,1	-
81	423507.35	2250876.44	Картометрический	0,1	-
82	423518.17	2250900.42	Картометрический	0,1	-
83	423535.64	2250934.64	Картометрический	0,1	-
84	423554.46	2250969.82	Картометрический	0,1	-
85	423563.71	2250985.90	Картометрический	0,1	-
86	423563.87	2250986.16	Картометрический	0,1	-
87	423574.90	2251002.20	Картометрический	0,1	-
88	423575.15	2251002.52	Картометрический	0,1	-
89	423587.30	2251016.71	Картометрический	0,1	-
90	423603.22	2251032.49	Картометрический	0,1	-
91	423625.39	2251055.17	Картометрический	0,1	-
92	423644.34	2251072.16	Картометрический	0,1	-
93	423646.31	2251075.33	Картометрический	0,1	-
94	423645.41	2251079.13	Картометрический	0,1	-
95	423655.99	2251064.79	Картометрический	0,1	-
96	423651.95	2251066.90	Картометрический	0,1	-
97	423649.52	2251066.46	Картометрический	0,1	-
98	423647.24	2251064.97	Картометрический	0,1	-
99	423630.50	2251049.52	Картометрический	0,1	-
100	423608.61	2251027.10	Картометрический	0,1	-
101	423592.98	2251011.63	Картометрический	0,1	-
102	423581.07	2250997.72	Картометрический	0,1	-
103	423570.24	2250981.97	Картометрический	0,1	-
104	423561.09	2250966.07	Картометрический	0,1	-
105	423542.37	2250931.08	Картометрический	0,1	-
106	423525.00	2250897.04	Картометрический	0,1	-
107	423524.67	2250894.35	Картометрический	0,1	-
108	423525.72	2250891.87	Картометрический	0,1	-
109	423527.47	2250888.92	Картометрический	0,1	-
110	423528.73	2250887.07	Картометрический	0,1	-
111	423524.92	2250882.55	Картометрический	0,1	-
112	423522.95	2250883.77	Картометрический	0,1	-
113	423520.96	2250883.91	Картометрический	0,1	-
114	423518.89	2250883.35	Картометрический	0,1	-
115	423514.22	2250873.14	Картометрический	0,1	-

## Раздел 2

### Сведения о местоположении границ объекта

Обозначение характерных точек границ	Координаты, м		Метод определения координат характерной точки	Средняя квадратическая погрешность положения характерной точки (Мт), м	Описание обозначения точки на местности (при наличии)
	X	Y			
1	2	3	4	5	6
116	423507.65	2250859.74	Картометрический	0,1	-
117	423507.49	2250859.45	Картометрический	0,1	-
118	423495.49	2250839.53	Картометрический	0,1	-
119	423479.15	2250814.38	Картометрический	0,1	-
120	423458.80	2250785.43	Картометрический	0,1	-
121	423439.21	2250756.61	Картометрический	0,1	-
122	423417.15	2250722.50	Картометрический	0,1	-
123	423400.09	2250695.49	Картометрический	0,1	-
124	423399.57	2250694.19	Картометрический	0,1	-
125	423401.00	2250692.09	Картометрический	0,1	-
126	423402.05	2250691.42	Картометрический	0,1	-
127	423398.96	2250686.23	Картометрический	0,1	-
128	423395.97	2250687.83	Картометрический	0,1	-
129	423394.64	2250687.44	Картометрический	0,1	-
130	423394.06	2250686.56	Картометрический	0,1	-
131	423396.09	2250686.05	Картометрический	0,1	-
132	423419.54	2250669.37	Картометрический	0,1	-
133	423415.83	2250664.36	Картометрический	0,1	-
134	423466.53	2250626.99	Картометрический	0,1	-
135	423483.63	2250608.57	Картометрический	0,1	-
136	423520.49	2250571.06	Картометрический	0,1	-
137	423567.73	2250534.69	Картометрический	0,1	-
138	423587.27	2250497.78	Картометрический	0,1	-
139	423982.73	2250197.05	Картометрический	0,1	-
140	423933.72	2250131.77	Картометрический	0,1	-
141	423945.43	2250131.77	Картометрический	0,1	-
142	423961.07	2250131.77	Картометрический	0,1	-
143	423985.00	2250131.26	Картометрический	0,1	-
144	423985.88	2250131.24	Картометрический	0,1	-
145	424026.63	2250130.90	Картометрический	0,1	-
146	424040.26	2250130.71	Картометрический	0,1	-
147	424046.08	2250116.72	Картометрический	0,1	-
148	424066.99	2250125.40	Картометрический	0,1	-
149	424082.84	2250131.54	Картометрический	0,1	-
150	424117.47	2250145.93	Картометрический	0,1	-
151	424141.11	2250155.47	Картометрический	0,1	-
152	424162.42	2250165.69	Картометрический	0,1	-
153	424183.71	2250176.76	Картометрический	0,1	-
154	424200.89	2250186.47	Картометрический	0,1	-
155	424218.67	2250197.01	Картометрический	0,1	-

## Раздел 2

### Сведения о местоположении границ объекта

Обозначение характерных точек границ	Координаты, м		Метод определения координат характерной точки	Средняя квадратическая погрешность положения характерной точки (Mt), м	Описание обозначения точки на местности (при наличии)
	X	Y			
1	2	3	4	5	6
156	424204.14	2250242.19	Картометрический	0,1	-
157	424186.11	2250290.29	Картометрический	0,1	-
158	424184.53	2250294.33	Картометрический	0,1	-
159	424184.86	2250294.58	Картометрический	0,1	-
160	424195.47	2250302.57	Картометрический	0,1	-
161	424253.38	2250339.04	Картометрический	0,1	-
162	424267.86	2250349.38	Картометрический	0,1	-
163	424407.08	2250418.54	Картометрический	0,1	-
164	424408.13	2250419.06	Картометрический	0,1	-
165	424440.30	2250435.87	Картометрический	0,1	-
166	424452.67	2250442.34	Картометрический	0,1	-
167	424476.80	2250454.41	Картометрический	0,1	-
168	424475.74	2250472.35	Картометрический	0,1	-
169	424444.68	2250518.26	Картометрический	0,1	-
170	424336.08	2250643.68	Картометрический	0,1	-
171	424301.92	2250624.10	Картометрический	0,1	-
172	424270.49	2250677.76	Картометрический	0,1	-
173	424201.63	2250665.44	Картометрический	0,1	-
174	424187.17	2250679.85	Картометрический	0,1	-
175	424148.81	2250681.01	Картометрический	0,1	-
176	424125.37	2250708.65	Картометрический	0,1	-
177	424102.77	2250750.79	Картометрический	0,1	-
178	424105.55	2250752.58	Картометрический	0,1	-
179	424100.91	2250759.81	Картометрический	0,1	-
180	424098.00	2250764.34	Картометрический	0,1	-
181	424097.99	2250764.34	Картометрический	0,1	-
182	424094.14	2250770.34	Картометрический	0,1	-
183	424090.95	2250775.29	Картометрический	0,1	-
184	424089.96	2250774.66	Картометрический	0,1	-
185	424064.19	2250822.72	Картометрический	0,1	-
186	424097.45	2250843.90	Картометрический	0,1	-
187	424093.83	2250866.25	Картометрический	0,1	-
188	424104.11	2250899.51	Картометрический	0,1	-
189	424021.35	2251012.70	Картометрический	0,1	-
190	424007.77	2251014.12	Картометрический	0,1	-
191	423934.48	2251089.28	Картометрический	0,1	-
192	423958.28	2251115.40	Картометрический	0,1	-
193	423998.81	2251082.87	Картометрический	0,1	-
194	424040.78	2251128.71	Картометрический	0,1	-
195	424045.73	2251123.36	Картометрический	0,1	-

## Раздел 2

### Сведения о местоположении границ объекта

Обозначение характерных точек границ	Координаты, м		Метод определения координат характерной точки	Средняя квадратическая погрешность положения характерной точки (M <sub>t</sub> ), м	Описание обозначения точки на местности (при наличии)
	X	Y			
1	2	3	4	5	6
196	424304.56	2251367.38	Картометрический	0,1	-
197	424314.00	2251413.50	Картометрический	0,1	-
198	424400.50	2251510.25	Картометрический	0,1	-
199	424411.00	2251507.00	Картометрический	0,1	-
200	424434.00	2251512.25	Картометрический	0,1	-
201	424449.50	2251532.00	Картометрический	0,1	-
202	424455.00	2251563.25	Картометрический	0,1	-
203	424491.00	2251598.25	Картометрический	0,1	-
204	424466.50	2251626.25	Картометрический	0,1	-
205	424410.82	2251691.04	Картометрический	0,1	-
206	424419.10	2251698.26	Картометрический	0,1	-
207	424416.69	2251700.37	Картометрический	0,1	-
208	424404.10	2251710.70	Картометрический	0,1	-
209	424385.18	2251723.70	Картометрический	0,1	-
210	424383.00	2251727.00	Картометрический	0,1	-
211	424386.31	2251745.38	Картометрический	0,1	-
212	424374.71	2251746.72	Картометрический	0,1	-
213	424363.86	2251748.67	Картометрический	0,1	-
214	424369.75	2251764.76	Картометрический	0,1	-
215	424370.04	2251765.71	Картометрический	0,1	-
216	424374.49	2251783.06	Картометрический	0,1	-
217	424374.61	2251783.60	Картометрический	0,1	-
218	424377.22	2251796.78	Картометрический	0,1	-
219	424377.27	2251797.08	Картометрический	0,1	-
220	424380.47	2251816.42	Картометрический	0,1	-
221	424390.67	2251879.41	Картометрический	0,1	-
222	424400.05	2251938.80	Картометрический	0,1	-
1	424400.85	2251943.70	Картометрический	0,1	-
223	424318.18	2251906.69	Картометрический	0,1	-
224	424311.27	2251871.42	Картометрический	0,1	-
225	424360.38	2251861.78	Картометрический	0,1	-
226	424367.28	2251897.12	Картометрический	0,1	-
223	424318.18	2251906.69	Картометрический	0,1	-

## Раздел 2

### Сведения о местоположении границ объекта

#### 3. Сведения о характерных точках части (частей) границы объекта

Обозначение характерных точек границ	Координаты, м		Метод определения координат характерной точки	Средняя квадратическая погрешность положения характерной точки (M <sub>t</sub> ), м	Описание обозначения точки на местности (при наличии)
	X	Y			
1	2	3	4	5	6
-	-	-	-	-	-

### Раздел 3

#### Сведения о местоположении измененных (уточненных) границ объекта

1. Система координат -

2. Сведения о характерных точках границ объекта

Обозначение характерных точек границ	Существующие координаты, м		Измененные (уточненные) координаты, м		Метод определения координат характерной точки	Средняя квадратическая погрешность положения характерной точки (Mt), м	Описание обозначения точки на местности (при наличии)
	X	Y	X	Y			
1	2	3	4	5	6	7	8
-	-	-	-	-	-	-	

3. Сведения о характерных точках части (частей) границы объекта

Обозначение характерных точек границ	Существующие координаты, м		Измененные (уточненные) координаты, м		Метод определения координат характерной точки	Средняя квадратическая погрешность положения характерной точки (Mt), м	Описание обозначения точки на местности (при наличии)
	X	Y	X	Y			
1	2	3	4	5	6	7	8
-	-	-	-	-	-	-	

## Раздел 4

### План границ объекта



Масштаб 1:9 000

Условные обозначения:

- - граница объекта, местоположение которого описано
- - границы муниципальных образований
- - границы зон с особыми условиями использования территорий
- - границы земельных участков по сведениям ЕГРН
- - характерная точка границы объекта

Подпись \_\_\_\_\_ Дата «    »    20\_\_ г.

Место для отиска печати (при наличии) лица, составившего описание местоположения границ объекта

## ОПИСАНИЕ МЕСТОПОЛОЖЕНИЯ ГРАНИЦ

сл. Алёшино

(наименование объекта, местоположение границ которого описано (далее - объект))

### Раздел 1

#### Сведения об объекте

№ п/п	Характеристики объекта	Описание характеристик
1	2	3
1.	Местоположение объекта	Московская область, городской округ Воскресенск
2.	Площадь объекта +/- величина погрешности определения площади (P +/- Дельта P)	1013147 кв. м ± 352 кв. м
3.	Иные характеристики объекта	



**Раздел 2**

## Сведения о местоположении границ объекта

1. Система координат МСК-50, зона 2

2. Сведения о характерных точках границ объекта

Обозначение характерных точек границ	Координаты, м		Метод определения координат характерной точки	Средняя квадратическая погрешность положения характерной точки (Mt), м	Описание обозначения точки на местности (при наличии)
	X	Y			
1	2	3	4	5	6
1	431881.68	2252614.24	Картометрический	0,1	-
2	431935.07	2252620.34	Картометрический	0,1	-
3	432065.11	2252671.49	Картометрический	0,1	-
4	432078.38	2252675.69	Картометрический	0,1	-
5	432091.76	2252680.21	Картометрический	0,1	-
6	432105.42	2252684.34	Картометрический	0,1	-
7	432114.00	2252687.00	Картометрический	0,1	-
8	432164.82	2252702.87	Картометрический	0,1	-
9	432198.63	2252706.38	Картометрический	0,1	-
10	432200.67	2252706.25	Картометрический	0,1	-
11	432218.19	2252712.70	Картометрический	0,1	-
12	432243.57	2252722.04	Картометрический	0,1	-
13	432268.96	2252731.40	Картометрический	0,1	-
14	432279.12	2252735.14	Картометрический	0,1	-
15	432282.08	2252737.11	Картометрический	0,1	-
16	432283.52	2252738.28	Картометрический	0,1	-
17	432284.81	2252739.40	Картометрический	0,1	-
18	432295.36	2252744.95	Картометрический	0,1	-
19	432296.59	2252742.62	Картометрический	0,1	-
20	432301.82	2252744.99	Картометрический	0,1	-
21	432439.13	2252791.12	Картометрический	0,1	-
22	432450.82	2252793.77	Картометрический	0,1	-
23	432477.12	2252797.02	Картометрический	0,1	-
24	432503.40	2252800.26	Картометрический	0,1	-
25	432515.01	2252799.84	Картометрический	0,1	-
26	432527.61	2252799.12	Картометрический	0,1	-
27	432548.79	2252806.11	Картометрический	0,1	-
28	432545.53	2252818.48	Картометрический	0,1	-
29	432691.42	2252860.81	Картометрический	0,1	-
30	432709.50	2252864.93	Картометрический	0,1	-
31	432743.79	2252883.45	Картометрический	0,1	-
32	432744.49	2252882.31	Картометрический	0,1	-
33	432757.23	2252885.91	Картометрический	0,1	-
34	432763.16	2252882.38	Картометрический	0,1	-
35	432767.38	2252882.06	Картометрический	0,1	-

## Раздел 2

### Сведения о местоположении границ объекта

Обозначение характерных точек границ	Координаты, м		Метод определения координат характерной точки	Средняя квадратическая погрешность положения характерной точки (Mt), м	Описание обозначения точки на местности (при наличии)
	X	Y			
1	2	3	4	5	6
36	432774.56	2252883.43	Картометрический	0,1	-
37	432774.69	2252882.91	Картометрический	0,1	-
38	432798.00	2252897.09	Картометрический	0,1	-
39	432767.70	2252966.67	Картометрический	0,1	-
40	432592.59	2253381.58	Картометрический	0,1	-
41	432432.12	2253757.49	Картометрический	0,1	-
42	432298.30	2254073.12	Картометрический	0,1	-
43	432228.95	2254018.83	Картометрический	0,1	-
44	432219.14	2254010.25	Картометрический	0,1	-
45	431780.14	2253636.55	Картометрический	0,1	-
46	431798.41	2253607.34	Картометрический	0,1	-
47	431786.35	2253588.91	Картометрический	0,1	-
48	431754.25	2253557.82	Картометрический	0,1	-
49	431742.72	2253535.90	Картометрический	0,1	-
50	431731.67	2253512.47	Картометрический	0,1	-
51	431716.57	2253482.88	Картометрический	0,1	-
52	431709.12	2253451.07	Картометрический	0,1	-
53	431706.69	2253418.35	Картометрический	0,1	-
54	431704.44	2253383.56	Картометрический	0,1	-
55	431704.14	2253378.92	Картометрический	0,1	-
56	431701.96	2253346.52	Картометрический	0,1	-
57	431701.63	2253342.37	Картометрический	0,1	-
58	431698.22	2253297.93	Картометрический	0,1	-
59	431692.96	2253222.03	Картометрический	0,1	-
60	431690.49	2253167.96	Картометрический	0,1	-
61	431688.67	2253128.00	Картометрический	0,1	-
62	431686.86	2253088.04	Картометрический	0,1	-
63	431682.04	2253048.09	Картометрический	0,1	-
64	431679.20	2253008.13	Картометрический	0,1	-
65	431676.95	2252968.17	Картометрический	0,1	-
66	431672.17	2252928.12	Картометрический	0,1	-
67	431668.86	2252901.23	Картометрический	0,1	-
68	431656.19	2252876.19	Картометрический	0,1	-
69	431643.17	2252855.88	Картометрический	0,1	-
70	431639.54	2252850.68	Картометрический	0,1	-
71	431622.72	2252824.91	Картометрический	0,1	-
72	431836.37	2252709.58	Картометрический	0,1	-
73	431877.51	2252670.61	Картометрический	0,1	-
1	431881.68	2252614.24	Картометрический	0,1	-

## Раздел 2

### Сведения о местоположении границ объекта

#### 3. Сведения о характерных точках части (частей) границы объекта

Обозначение характерных точек границ	Координаты, м		Метод определения координат характерной точки	Средняя квадратическая погрешность положения характерной точки (M <sub>t</sub> ), м	Описание обозначения точки на местности (при наличии)
	X	Y			
1	2	3	4	5	6
-	-	-	-	-	-

### Раздел 3

#### Сведения о местоположении измененных (уточненных) границ объекта

1. Система координат -

2. Сведения о характерных точках границ объекта

Обозначение характерных точек границ	Существующие координаты, м		Измененные (уточненные) координаты, м		Метод определения координат характерной точки	Средняя квадратическая погрешность положения характерной точки (Mt), м	Описание обозначения точки на местности (при наличии)
	X	Y	X	Y			
1	2	3	4	5	6	7	8
-	-	-	-	-	-	-	

3. Сведения о характерных точках части (частей) границы объекта

Обозначение характерных точек границ	Существующие координаты, м		Измененные (уточненные) координаты, м		Метод определения координат характерной точки	Средняя квадратическая погрешность положения характерной точки (Mt), м	Описание обозначения точки на местности (при наличии)
	X	Y	X	Y			
1	2	3	4	5	6	7	8
-	-	-	-	-	-	-	

Раздел 4  
План границ объекта



Масштаб 1:7 500

Условные обозначения:

- - граница объекта, местоположение которого описано
- - границы муниципальных образований
- - границы зон с особыми условиями использования территорий
- - границы земельных участков по сведениям ЕГРН
- - характерная точка границы объекта

Подпись \_\_\_\_\_ Дата « \_\_\_\_\_ » \_\_\_\_\_ 20\_\_ г.

Место для оттиска печати (при наличии) лица, составившего описание местоположения границ объекта

## ОПИСАНИЕ МЕСТОПОЛОЖЕНИЯ ГРАНИЦ

### с. Марчуги

(наименование объекта, местоположение границ которого описано (далее - объект))

#### Раздел 1

#### Сведения об объекте

№ п/п	Характеристики объекта	Описание характеристик
1	2	3
1.	Местоположение объекта	Московская область, городской округ Воскресенск
2.	Площадь объекта +/- величина погрешности определения площади (Р +/- Дельта Р)	962264 кв. м ± 343 кв. м
3.	Иные характеристики объекта	

## Раздел 2

### Сведения о местоположении границ объекта

1. Система координат МСК-50, зона 2

2. Сведения о характерных точках границ объекта

Обозначение характерных точек границ	Координаты, м		Метод определения координат характерной точки	Средняя квадратическая погрешность положения характерной точки (Mt), м	Описание обозначения точки на местности (при наличии)
	X	Y			
1	2	3	4	5	6
1	423949.38	2255790.20	Картометрический	0,1	-
2	423918.26	2255695.16	Картометрический	0,1	-
3	423878.96	2255623.25	Картометрический	0,1	-
4	423878.28	2255624.05	Картометрический	0,1	-
5	423870.25	2255632.61	Картометрический	0,1	-
6	423869.77	2255633.10	Картометрический	0,1	-
7	423858.98	2255643.13	Картометрический	0,1	-
8	423858.66	2255643.41	Картометрический	0,1	-
9	423843.75	2255656.15	Картометрический	0,1	-
10	423843.34	2255656.49	Картометрический	0,1	-
11	423828.70	2255667.71	Картометрический	0,1	-
12	423828.41	2255667.93	Картометрический	0,1	-
13	423813.28	2255678.66	Картометрический	0,1	-
14	423812.68	2255679.06	Картометрический	0,1	-
15	423797.37	2255688.35	Картометрический	0,1	-
16	423784.83	2255672.56	Картометрический	0,1	-
17	423802.00	2255662.14	Картометрический	0,1	-
18	423816.68	2255651.72	Картометрический	0,1	-
19	423830.96	2255640.77	Картометрический	0,1	-
20	423845.51	2255628.34	Картометрический	0,1	-
21	423855.89	2255618.69	Картометрический	0,1	-
22	423863.32	2255610.76	Картометрический	0,1	-
23	423871.76	2255599.62	Картометрический	0,1	-
24	423879.85	2255585.76	Картометрический	0,1	-
25	423887.94	2255567.49	Картометрический	0,1	-
26	423899.40	2255538.28	Картометрический	0,1	-
27	423916.07	2255494.98	Картометрический	0,1	-
28	423927.76	2255463.69	Картометрический	0,1	-
29	423927.81	2255463.55	Картометрический	0,1	-
30	423940.89	2255430.13	Картометрический	0,1	-
31	423956.72	2255389.85	Картометрический	0,1	-
32	423956.77	2255389.72	Картометрический	0,1	-
33	423972.47	2255351.28	Картометрический	0,1	-
34	423986.88	2255314.99	Картометрический	0,1	-
35	423980.19	2255313.21	Картометрический	0,1	-

## Раздел 2

### Сведения о местоположении границ объекта

Обозначение характерных точек границ	Координаты, м		Метод определения координат характерной точки	Средняя квадратическая погрешность положения характерной точки (Мт), м	Описание обозначения точки на местности (при наличии)
	X	Y			
1	2	3	4	5	6
36	423943.86	2255302.72	Картометрический	0,1	-
37	423939.89	2255301.39	Картометрический	0,1	-
38	423936.04	2255299.74	Картометрический	0,1	-
39	423932.35	2255297.77	Картометрический	0,1	-
40	423928.84	2255295.49	Картометрический	0,1	-
41	423925.53	2255292.94	Картометрический	0,1	-
42	423922.44	2255290.11	Картометрический	0,1	-
43	423919.60	2255287.03	Картометрический	0,1	-
44	423917.03	2255283.73	Картометрический	0,1	-
45	423914.74	2255280.22	Картометрический	0,1	-
46	423912.76	2255276.54	Картометрический	0,1	-
47	423911.09	2255272.69	Картометрический	0,1	-
48	423900.37	2255244.97	Картометрический	0,1	-
49	423895.48	2255234.42	Картометрический	0,1	-
50	423896.87	2255231.36	Картометрический	0,1	-
51	423890.11	2255202.34	Картометрический	0,1	-
52	423873.91	2255180.17	Картометрический	0,1	-
53	423852.28	2255165.96	Картометрический	0,1	-
54	423844.32	2255159.20	Картометрический	0,1	-
55	423831.69	2255131.72	Картометрический	0,1	-
56	423811.98	2255097.21	Картометрический	0,1	-
57	423826.50	2255019.00	Картометрический	0,1	-
58	424081.50	2255080.00	Картометрический	0,1	-
59	424083.06	2255080.48	Картометрический	0,1	-
60	424093.74	2255054.73	Картометрический	0,1	-
61	424107.05	2255022.25	Картометрический	0,1	-
62	424115.99	2255000.00	Картометрический	0,1	-
63	424130.75	2254964.13	Картометрический	0,1	-
64	424147.48	2254922.37	Картометрический	0,1	-
65	424147.51	2254922.30	Картометрический	0,1	-
66	424154.20	2254905.97	Картометрический	0,1	-
67	424254.00	2254670.50	Картометрический	0,1	-
68	424375.69	2254364.76	Картометрический	0,1	-
69	424387.18	2254336.86	Картометрический	0,1	-
70	424406.04	2254291.44	Картометрический	0,1	-
71	424424.25	2254247.22	Картометрический	0,1	-
72	424440.98	2254206.27	Картометрический	0,1	-
73	424456.37	2254168.07	Картометрический	0,1	-
74	424456.41	2254167.97	Картометрический	0,1	-
75	424463.61	2254150.59	Картометрический	0,1	-



## Раздел 2

### Сведения о местоположении границ объекта

Обозначение характерных точек границ	Координаты, м		Метод определения координат характерной точки	Средняя квадратическая погрешность положения характерной точки (M <sub>t</sub> ), м	Описание обозначения точки на местности (при наличии)
	X	Y			
1	2	3	4	5	6
76	424477.51	2254116.63	Картометрический	0,1	-
77	424495.99	2254069.63	Картометрический	0,1	-
78	424502.13	2254054.27	Картометрический	0,1	-
79	424521.24	2254055.91	Картометрический	0,1	-
80	424517.41	2254067.29	Картометрический	0,1	-
81	424516.83	2254070.29	Картометрический	0,1	-
82	424517.27	2254070.29	Картометрический	0,1	-
83	424536.28	2254070.29	Картометрический	0,1	-
84	424557.00	2254067.65	Картометрический	0,1	-
85	424567.08	2254067.07	Картометрический	0,1	-
86	424616.23	2254064.18	Картометрический	0,1	-
87	424644.14	2254066.85	Картометрический	0,1	-
88	424649.21	2254072.86	Картометрический	0,1	-
89	424698.04	2254070.28	Картометрический	0,1	-
90	424698.70	2254082.48	Картометрический	0,1	-
91	424701.39	2254082.11	Картометрический	0,1	-
92	424722.54	2254081.30	Картометрический	0,1	-
93	424742.18	2254080.09	Картометрический	0,1	-
94	424775.89	2254076.28	Картометрический	0,1	-
95	424825.01	2254091.52	Картометрический	0,1	-
96	424837.73	2254101.18	Картометрический	0,1	-
97	424829.54	2254106.20	Картометрический	0,1	-
98	424829.39	2254169.95	Картометрический	0,1	-
99	424840.81	2254251.91	Картометрический	0,1	-
100	424855.01	2254308.12	Картометрический	0,1	-
101	424847.57	2254331.11	Картометрический	0,1	-
102	424849.79	2254345.36	Картометрический	0,1	-
103	424876.49	2254378.46	Картометрический	0,1	-
104	424898.89	2254396.20	Картометрический	0,1	-
105	424908.06	2254422.75	Картометрический	0,1	-
106	424928.88	2254439.10	Картометрический	0,1	-
107	424935.86	2254458.96	Картометрический	0,1	-
108	424931.78	2254487.94	Картометрический	0,1	-
109	424952.90	2254574.61	Картометрический	0,1	-
110	424948.73	2254608.66	Картометрический	0,1	-
111	424958.84	2254682.25	Картометрический	0,1	-
112	424958.01	2254715.98	Картометрический	0,1	-
113	424931.37	2254796.07	Картометрический	0,1	-
114	424913.58	2254831.12	Картометрический	0,1	-
115	424884.73	2254870.97	Картометрический	0,1	-

## Раздел 2

### Сведения о местоположении границ объекта

Обозначение характерных точек границ	Координаты, м		Метод определения координат характерной точки	Средняя квадратическая погрешность положения характерной точки (Мт), м	Описание обозначения точки на местности (при наличии)
	X	Y			
1	2	3	4	5	6
116	424850.46	2254961.60	Картометрический	0,1	-
117	424846.69	2255045.20	Картометрический	0,1	-
118	424854.36	2255130.32	Картометрический	0,1	-
119	424842.38	2255151.88	Картометрический	0,1	-
120	424844.45	2255207.19	Картометрический	0,1	-
121	424841.89	2255245.40	Картометрический	0,1	-
122	424823.18	2255280.52	Картометрический	0,1	-
123	424753.94	2255331.80	Картометрический	0,1	-
124	424743.68	2255355.13	Картометрический	0,1	-
125	424765.46	2255394.26	Картометрический	0,1	-
126	424745.49	2255452.05	Картометрический	0,1	-
127	424712.89	2255462.21	Картометрический	0,1	-
128	424634.67	2255438.84	Картометрический	0,1	-
129	424592.91	2255467.55	Картометрический	0,1	-
130	424561.84	2255481.11	Картометрический	0,1	-
131	424497.67	2255452.35	Картометрический	0,1	-
132	424443.88	2255423.31	Картометрический	0,1	-
133	424386.15	2255408.17	Картометрический	0,1	-
134	424335.16	2255390.24	Картометрический	0,1	-
135	424310.48	2255387.51	Картометрический	0,1	-
136	424254.00	2255389.12	Картометрический	0,1	-
137	424201.55	2255395.00	Картометрический	0,1	-
138	424178.97	2255404.80	Картометрический	0,1	-
139	424124.23	2255423.61	Картометрический	0,1	-
140	424080.58	2255460.55	Картометрический	0,1	-
141	424021.25	2255523.60	Картометрический	0,1	-
142	424004.51	2255543.26	Картометрический	0,1	-
143	423988.51	2255573.91	Картометрический	0,1	-
144	423983.32	2255594.75	Картометрический	0,1	-
145	423979.02	2255608.97	Картометрический	0,1	-
146	423985.20	2255611.93	Картометрический	0,1	-
147	423979.71	2255623.38	Картометрический	0,1	-
148	423982.58	2255624.52	Картометрический	0,1	-
149	423973.72	2255651.79	Картометрический	0,1	-
150	423968.33	2255650.66	Картометрический	0,1	-
151	423966.00	2255661.25	Картометрический	0,1	-
152	423946.77	2255685.82	Картометрический	0,1	-
153	423977.89	2255780.86	Картометрический	0,1	-
1	423949.38	2255790.20	Картометрический	0,1	-

## Раздел 2

### Сведения о местоположении границ объекта

#### 3. Сведения о характерных точках части (частей) границы объекта

Обозначение характерных точек границ	Координаты, м		Метод определения координат характерной точки	Средняя квадратическая погрешность положения характерной точки (M <sub>t</sub> ), м	Описание обозначения точки на местности (при наличии)
	X	Y			
1	2	3	4	5	6
-	-	-	-	-	-

### Раздел 3

#### Сведения о местоположении измененных (уточненных) границ объекта

1. Система координат -

2. Сведения о характерных точках границ объекта

Обозначение характерных точек границ	Существующие координаты, м		Измененные (уточненные) координаты, м		Метод определения координат характерной точки	Средняя квадратическая погрешность положения характерной точки (Mt), м	Описание обозначения точки на местности (при наличии)
	X	Y	X	Y			
1	2	3	4	5	6	7	8
-	-	-	-	-	-	-	

3. Сведения о характерных точках части (частей) границы объекта

Обозначение характерных точек границ	Существующие координаты, м		Измененные (уточненные) координаты, м		Метод определения координат характерной точки	Средняя квадратическая погрешность положения характерной точки (Mt), м	Описание обозначения точки на местности (при наличии)
	X	Y	X	Y			
1	2	3	4	5	6	7	8
-	-	-	-	-	-	-	

## Раздел 4

### План границ объекта



Масштаб 1:8 500

Условные обозначения:

- - граница объекта, местоположение которого описано
- - границы муниципальных образований
- - границы зон с особыми условиями использования территорий
- - границы земельных участков по сведениям ЕГРН
- - характерная точка границы объекта

Подпись \_\_\_\_\_ Дата « \_\_\_\_\_ » \_\_\_\_\_ 20 \_\_\_\_ г.

Место для оттиска печати (при наличии) лица, составившего описание местоположения границ объекта

## ОПИСАНИЕ МЕСТОПОЛОЖЕНИЯ ГРАНИЦ

с. Михалёво

(наименование объекта, местоположение границ которого описано (далее - объект))

### Раздел 1

#### Сведения об объекте

№ п/п	Характеристики объекта	Описание характеристик
1	2	3
1.	Местоположение объекта	Московская область, городской округ Воскресенск
2.	Площадь объекта +/- величина погрешности определения площади (Р +/- Дельта Р)	2047833 кв. м ± 501 кв. м
3.	Иные характеристики объекта	

**Раздел 2****Сведения о местоположении границ объекта**

1. Система координат МСК-50, зона 2

2. Сведения о характерных точках границ объекта

Обозначение характерных точек границ	Координаты, м		Метод определения координат характерной точки	Средняя квадратическая погрешность положения характерной точки (Mt), м	Описание обозначения точки на местности (при наличии)
	X	Y			
1	2	3	4	5	6
1	433639.89	2247489.63	Картометрический	0,1	-
2	433657.91	2247487.26	Картометрический	0,1	-
3	433689.09	2247483.04	Картометрический	0,1	-
4	433693.43	2247481.37	Картометрический	0,1	-
5	433706.87	2247476.21	Картометрический	0,1	-
6	433725.33	2247446.25	Картометрический	0,1	-
7	433728.78	2247428.08	Картометрический	0,1	-
8	433729.18	2247428.15	Картометрический	0,1	-
9	433732.72	2247410.19	Картометрический	0,1	-
10	433736.50	2247392.90	Картометрический	0,1	-
11	433739.17	2247374.67	Картометрический	0,1	-
12	433742.67	2247357.01	Картометрический	0,1	-
13	433741.13	2247356.74	Картометрический	0,1	-
14	433742.56	2247338.76	Картометрический	0,1	-
15	433750.85	2247283.86	Картометрический	0,1	-
16	433752.59	2247267.78	Картометрический	0,1	-
17	433755.83	2247249.02	Картометрический	0,1	-
18	433756.03	2247230.82	Картометрический	0,1	-
19	433759.86	2247208.07	Картометрический	0,1	-
20	433800.75	2247226.50	Картометрический	0,1	-
21	433800.96	2247225.83	Картометрический	0,1	-
22	433827.44	2247236.23	Картометрический	0,1	-
23	433850.66	2247148.04	Картометрический	0,1	-
24	434079.58	2247239.88	Картометрический	0,1	-
25	434047.82	2247298.22	Картометрический	0,1	-
26	434233.52	2247373.67	Картометрический	0,1	-
27	434344.57	2247418.79	Картометрический	0,1	-
28	434345.47	2247419.22	Картометрический	0,1	-
29	434351.88	2247421.94	Картометрический	0,1	-
30	434375.96	2247374.72	Картометрический	0,1	-
31	434374.01	2247373.64	Картометрический	0,1	-
32	434373.22	2247373.00	Картометрический	0,1	-
33	434373.86	2247372.21	Картометрический	0,1	-
34	434374.65	2247372.85	Картометрический	0,1	-
35	434376.42	2247373.84	Картометрический	0,1	-

## Раздел 2

### Сведения о местоположении границ объекта

Обозначение характерных точек границ	Координаты, м		Метод определения координат характерной точки	Средняя квадратическая погрешность положения характерной точки (Mt), м	Описание обозначения точки на местности (при наличии)
	X	Y			
1	2	3	4	5	6
36	434394.28	2247336.82	Картометрический	0,1	-
37	434407.40	2247331.65	Картометрический	0,1	-
38	434406.59	2247329.03	Картометрический	0,1	-
39	434403.65	2247325.56	Картометрический	0,1	-
40	434404.44	2247324.92	Картометрический	0,1	-
41	434407.37	2247328.36	Картометрический	0,1	-
42	434408.30	2247331.37	Картометрический	0,1	-
43	434410.52	2247330.68	Картометрический	0,1	-
44	434458.96	2247306.14	Картометрический	0,1	-
45	434456.11	2247300.52	Картометрический	0,1	-
46	434455.63	2247299.62	Картометрический	0,1	-
47	434456.53	2247299.14	Картометрический	0,1	-
48	434457.01	2247300.04	Картометрический	0,1	-
49	434459.87	2247305.68	Картометрический	0,1	-
50	434512.29	2247279.12	Картометрический	0,1	-
51	434509.71	2247274.03	Картометрический	0,1	-
52	434509.24	2247273.13	Картометрический	0,1	-
53	434510.13	2247272.65	Картометрический	0,1	-
54	434510.61	2247273.55	Картометрический	0,1	-
55	434513.20	2247278.66	Картометрический	0,1	-
56	434569.32	2247250.23	Картометрический	0,1	-
57	434567.14	2247245.92	Картометрический	0,1	-
58	434566.66	2247245.02	Картометрический	0,1	-
59	434567.55	2247244.55	Картометрический	0,1	-
60	434568.03	2247245.45	Картометрический	0,1	-
61	434570.22	2247249.77	Картометрический	0,1	-
62	434611.60	2247228.81	Картометрический	0,1	-
63	434625.26	2247221.89	Картометрический	0,1	-
64	434623.56	2247218.54	Картометрический	0,1	-
65	434620.58	2247215.06	Картометрический	0,1	-
66	434621.41	2247214.43	Картометрический	0,1	-
67	434624.33	2247217.87	Картометрический	0,1	-
68	434626.14	2247221.44	Картометрический	0,1	-
69	434676.16	2247196.10	Картометрический	0,1	-
70	434672.05	2247187.99	Картометрический	0,1	-
71	434669.08	2247184.23	Картометрический	0,1	-
72	434669.93	2247183.59	Картометрический	0,1	-
73	434672.90	2247187.29	Картометрический	0,1	-
74	434677.12	2247195.62	Картометрический	0,1	-
75	434705.63	2247181.17	Картометрический	0,1	-



## Раздел 2

### Сведения о местоположении границ объекта

Обозначение характерных точек границ	Координаты, м		Метод определения координат характерной точки	Средняя квадратическая погрешность положения характерной точки (Mт), м	Описание обозначения точки на местности (при наличии)
	X	Y			
1	2	3	4	5	6
76	434704.98	2247143.41	Картометрический	0,1	-
77	434715.41	2247139.06	Картометрический	0,1	-
78	434715.68	2247139.21	Картометрический	0,1	-
79	434754.02	2247159.59	Картометрический	0,1	-
80	434757.09	2247161.47	Картометрический	0,1	-
81	434743.54	2247179.52	Картометрический	0,1	-
82	434726.76	2247198.31	Картометрический	0,1	-
83	434720.71	2247197.70	Картометрический	0,1	-
84	434711.31	2247208.87	Картометрический	0,1	-
85	434714.06	2247214.25	Картометрический	0,1	-
86	434704.69	2247227.74	Картометрический	0,1	-
87	434676.21	2247259.78	Картометрический	0,1	-
88	434661.08	2247277.52	Картометрический	0,1	-
89	434642.88	2247297.14	Картометрический	0,1	-
90	434634.65	2247305.94	Картометрический	0,1	-
91	434643.00	2247314.94	Картометрический	0,1	-
92	434651.85	2247305.49	Картометрический	0,1	-
93	434670.06	2247285.86	Картометрический	0,1	-
94	434684.68	2247270.20	Картометрический	0,1	-
95	434699.71	2247253.64	Картометрический	0,1	-
96	434716.32	2247234.86	Картометрический	0,1	-
97	434735.55	2247212.80	Картометрический	0,1	-
98	434753.36	2247190.76	Картометрический	0,1	-
99	434767.82	2247174.44	Картометрический	0,1	-
100	434770.25	2247174.34	Картометрический	0,1	-
101	434776.27	2247174.76	Картометрический	0,1	-
102	434778.36	2247175.16	Картометрический	0,1	-
103	434780.62	2247175.90	Картометрический	0,1	-
104	434787.81	2247166.40	Картометрический	0,1	-
105	434785.24	2247164.41	Картометрический	0,1	-
106	434783.55	2247158.61	Картометрический	0,1	-
107	434782.71	2247152.17	Картометрический	0,1	-
108	434788.77	2247144.06	Картометрический	0,1	-
109	434798.00	2247132.44	Картометрический	0,1	-
110	434803.54	2247133.69	Картометрический	0,1	-
111	434812.44	2247121.21	Картометрический	0,1	-
112	434810.55	2247113.99	Картометрический	0,1	-
113	434876.01	2247024.34	Картометрический	0,1	-
114	434922.27	2246961.68	Картометрический	0,1	-
115	434995.82	2246862.17	Картометрический	0,1	-

## Раздел 2

### Сведения о местоположении границ объекта

Обозначение характерных точек границ	Координаты, м		Метод определения координат характерной точки	Средняя квадратическая погрешность положения характерной точки (Мт), м	Описание обозначения точки на местности (при наличии)
	X	Y			
1	2	3	4	5	6
116	435053.57	2246783.57	Картометрический	0,1	-
117	435119.38	2246694.17	Картометрический	0,1	-
118	435177.41	2246616.03	Картометрический	0,1	-
119	435214.32	2246565.55	Картометрический	0,1	-
120	435236.80	2246536.16	Картометрический	0,1	-
121	435242.96	2246528.79	Картометрический	0,1	-
122	435250.12	2246520.91	Картометрический	0,1	-
123	435254.30	2246516.73	Картометрический	0,1	-
124	435259.88	2246511.27	Картометрический	0,1	-
125	435264.85	2246506.71	Картометрический	0,1	-
126	435268.77	2246503.24	Картометрический	0,1	-
127	435273.28	2246499.52	Картометрический	0,1	-
128	435278.16	2246495.74	Картометрический	0,1	-
129	435283.68	2246491.66	Картометрический	0,1	-
130	435288.25	2246488.54	Картометрический	0,1	-
131	435293.35	2246485.39	Картометрический	0,1	-
132	435297.78	2246482.79	Картометрический	0,1	-
133	435302.83	2246479.87	Картометрический	0,1	-
134	435308.45	2246476.89	Картометрический	0,1	-
135	435315.02	2246473.60	Картометрический	0,1	-
136	435319.61	2246471.23	Картометрический	0,1	-
137	435323.02	2246469.72	Картометрический	0,1	-
138	435327.83	2246467.26	Картометрический	0,1	-
139	435331.58	2246465.55	Картометрический	0,1	-
140	435335.67	2246463.74	Картометрический	0,1	-
141	435371.45	2246447.41	Картометрический	0,1	-
142	435437.53	2246417.55	Картометрический	0,1	-
143	435439.05	2246416.89	Картометрический	0,1	-
144	435444.29	2246414.56	Картометрический	0,1	-
145	435459.00	2246408.83	Картометрический	0,1	-
146	435476.41	2246400.81	Картометрический	0,1	-
147	435504.49	2246386.73	Картометрический	0,1	-
148	435566.70	2246358.18	Картометрический	0,1	-
149	435583.63	2246350.20	Картометрический	0,1	-
150	435581.46	2246344.74	Картометрический	0,1	-
151	435578.94	2246338.87	Картометрический	0,1	-
152	435561.54	2246347.07	Картометрический	0,1	-
153	435523.23	2246364.65	Картометрический	0,1	-
154	435499.37	2246375.60	Картометрический	0,1	-
155	435468.23	2246389.71	Картометрический	0,1	-

## Раздел 2

### Сведения о местоположении границ объекта

Обозначение характерных точек границ	Координаты, м		Метод определения координат характерной точки	Средняя квадратическая погрешность положения характерной точки (Мт), м	Описание обозначения точки на местности (при наличии)
	X	Y			
1	2	3	4	5	6
156	435445.13	2246400.45	Картометрический	0,1	-
157	435443.16	2246397.15	Картометрический	0,1	-
158	435411.84	2246361.86	Картометрический	0,1	-
159	435350.22	2246292.43	Картометрический	0,1	-
160	435190.29	2246443.10	Картометрический	0,1	-
161	435246.00	2246501.80	Картометрический	0,1	-
162	435249.59	2246504.20	Картометрический	0,1	-
163	435245.69	2246508.02	Картометрический	0,1	-
164	435241.25	2246512.46	Картометрический	0,1	-
165	435233.73	2246520.73	Картометрический	0,1	-
166	435227.23	2246528.51	Картометрический	0,1	-
167	435204.51	2246558.22	Картометрический	0,1	-
168	435167.55	2246608.76	Картометрический	0,1	-
169	435109.53	2246686.88	Картометрический	0,1	-
170	435059.84	2246754.39	Картометрический	0,1	-
171	435047.60	2246745.90	Картометрический	0,1	-
172	434909.10	2246638.40	Картометрический	0,1	-
173	434832.19	2246577.02	Картометрический	0,1	-
174	434903.13	2246485.41	Картометрический	0,1	-
175	435111.02	2246648.42	Картометрический	0,1	-
176	435196.77	2246532.17	Картометрический	0,1	-
177	434984.00	2246296.50	Картометрический	0,1	-
178	434770.00	2246075.50	Картометрический	0,1	-
179	434805.00	2246037.10	Картометрический	0,1	-
180	434918.90	2245911.80	Картометрический	0,1	-
181	435015.50	2245803.10	Картометрический	0,1	-
182	435026.52	2245794.49	Картометрический	0,1	-
183	435024.47	2245792.48	Картометрический	0,1	-
184	434963.60	2245738.30	Картометрический	0,1	-
185	434957.81	2245731.87	Картометрический	0,1	-
186	434896.70	2245663.97	Картометрический	0,1	-
187	434800.94	2245557.56	Картометрический	0,1	-
188	434748.98	2245604.33	Картометрический	0,1	-
189	434695.81	2245652.14	Картометрический	0,1	-
190	434704.36	2245608.08	Картометрический	0,1	-
191	434655.18	2245599.43	Картометрический	0,1	-
192	434571.02	2245475.13	Картометрический	0,1	-
193	434491.50	2245515.57	Картометрический	0,1	-
194	434482.73	2245520.26	Картометрический	0,1	-
195	434508.81	2245558.44	Картометрический	0,1	-

## Раздел 2

### Сведения о местоположении границ объекта

Обозначение характерных точек границ	Координаты, м		Метод определения координат характерной точки	Средняя квадратическая погрешность положения характерной точки (Мт), м	Описание обозначения точки на местности (при наличии)
	X	Y			
1	2	3	4	5	6
196	434514.02	2245566.05	Картометрический	0,1	-
197	434516.75	2245575.02	Картометрический	0,1	-
198	434521.22	2245643.66	Картометрический	0,1	-
199	434520.86	2245647.06	Картометрический	0,1	-
200	434157.84	2245602.75	Картометрический	0,1	-
201	434133.34	2245602.75	Картометрический	0,1	-
202	434126.77	2245602.75	Картометрический	0,1	-
203	434087.72	2245868.62	Картометрический	0,1	-
204	434076.58	2245875.33	Картометрический	0,1	-
205	433986.12	2245862.40	Картометрический	0,1	-
206	433988.70	2245956.32	Картометрический	0,1	-
207	433990.09	2246007.02	Картометрический	0,1	-
208	434036.79	2246014.67	Картометрический	0,1	-
209	434004.89	2246105.50	Картометрический	0,1	-
210	433997.66	2246107.55	Картометрический	0,1	-
211	434004.64	2246131.79	Картометрический	0,1	-
212	433994.54	2246156.10	Картометрический	0,1	-
213	433980.30	2246184.41	Картометрический	0,1	-
214	433977.38	2246189.62	Картометрический	0,1	-
215	433957.20	2246229.02	Картометрический	0,1	-
216	433909.85	2246294.21	Картометрический	0,1	-
217	433874.05	2246331.40	Картометрический	0,1	-
218	433813.90	2246366.39	Картометрический	0,1	-
219	433769.47	2246388.63	Картометрический	0,1	-
220	433707.11	2246407.04	Картометрический	0,1	-
221	433638.52	2246426.58	Картометрический	0,1	-
222	433594.12	2246439.59	Картометрический	0,1	-
223	433557.39	2246448.58	Картометрический	0,1	-
224	433531.83	2246453.79	Картометрический	0,1	-
225	433528.95	2246439.60	Картометрический	0,1	-
226	433493.60	2246447.05	Картометрический	0,1	-
227	433496.71	2246461.72	Картометрический	0,1	-
228	433481.11	2246465.03	Картометрический	0,1	-
229	433504.25	2246521.47	Картометрический	0,1	-
230	433510.92	2246518.73	Картометрический	0,1	-
231	433551.21	2246625.37	Картометрический	0,1	-
232	433557.45	2246648.19	Картометрический	0,1	-
233	433557.80	2246650.47	Картометрический	0,1	-
234	433558.46	2246668.67	Картометрический	0,1	-
235	433558.41	2246669.67	Картометрический	0,1	-

## Раздел 2

### Сведения о местоположении границ объекта

Обозначение характерных точек границ	Координаты, м		Метод определения координат характерной точки	Средняя квадратическая погрешность положения характерной точки (Мт), м	Описание обозначения точки на местности (при наличии)
	X	Y			
1	2	3	4	5	6
236	433557.07	2246682.91	Картометрический	0,1	-
237	433556.42	2246685.60	Картометрический	0,1	-
238	433550.95	2246699.06	Картометрический	0,1	-
239	433544.38	2246710.92	Картометрический	0,1	-
240	433536.36	2246727.35	Картометрический	0,1	-
241	433532.47	2246734.21	Картометрический	0,1	-
242	433476.35	2246831.41	Картометрический	0,1	-
243	433470.38	2246841.81	Картометрический	0,1	-
244	433436.79	2246897.11	Картометрический	0,1	-
245	433434.46	2246901.70	Картометрический	0,1	-
246	433426.26	2246903.10	Картометрический	0,1	-
247	433400.62	2246947.51	Картометрический	0,1	-
248	433412.87	2246952.76	Картометрический	0,1	-
249	433410.23	2246959.93	Картометрический	0,1	-
250	433408.95	2246962.34	Картометрический	0,1	-
251	433408.93	2246962.37	Картометрический	0,1	-
252	433402.09	2246971.71	Картометрический	0,1	-
253	433396.16	2246993.00	Картометрический	0,1	-
254	433395.40	2246999.30	Картометрический	0,1	-
255	433395.60	2247003.78	Картометрический	0,1	-
256	433397.35	2247008.50	Картометрический	0,1	-
257	433400.19	2247012.69	Картометрический	0,1	-
258	433431.84	2247045.92	Картометрический	0,1	-
259	433432.12	2247046.23	Картометрический	0,1	-
260	433471.45	2247091.15	Картометрический	0,1	-
261	433508.68	2247132.64	Картометрический	0,1	-
262	433541.18	2247168.57	Картометрический	0,1	-
263	433555.32	2247186.56	Картометрический	0,1	-
264	433576.82	2247245.65	Картометрический	0,1	-
265	433591.01	2247275.83	Картометрический	0,1	-
266	433600.03	2247300.44	Картометрический	0,1	-
267	433600.05	2247300.51	Картометрический	0,1	-
268	433608.61	2247330.57	Картометрический	0,1	-
269	433608.72	2247331.04	Картометрический	0,1	-
270	433622.72	2247391.49	Картометрический	0,1	-
271	433631.81	2247444.00	Картометрический	0,1	-
1	433639.89	2247489.63	Картометрический	0,1	-

## Раздел 2

### Сведения о местоположении границ объекта

#### 3. Сведения о характерных точках части (частей) границы объекта

Обозначение характерных точек границ	Координаты, м		Метод определения координат характерной точки	Средняя квадратическая погрешность положения характерной точки (M <sub>t</sub> ), м	Описание обозначения точки на местности (при наличии)
	X	Y			
1	2	3	4	5	6
-	-	-	-	-	-

### Раздел 3

#### Сведения о местоположении измененных (уточненных) границ объекта

1. Система координат -

2. Сведения о характерных точках границ объекта

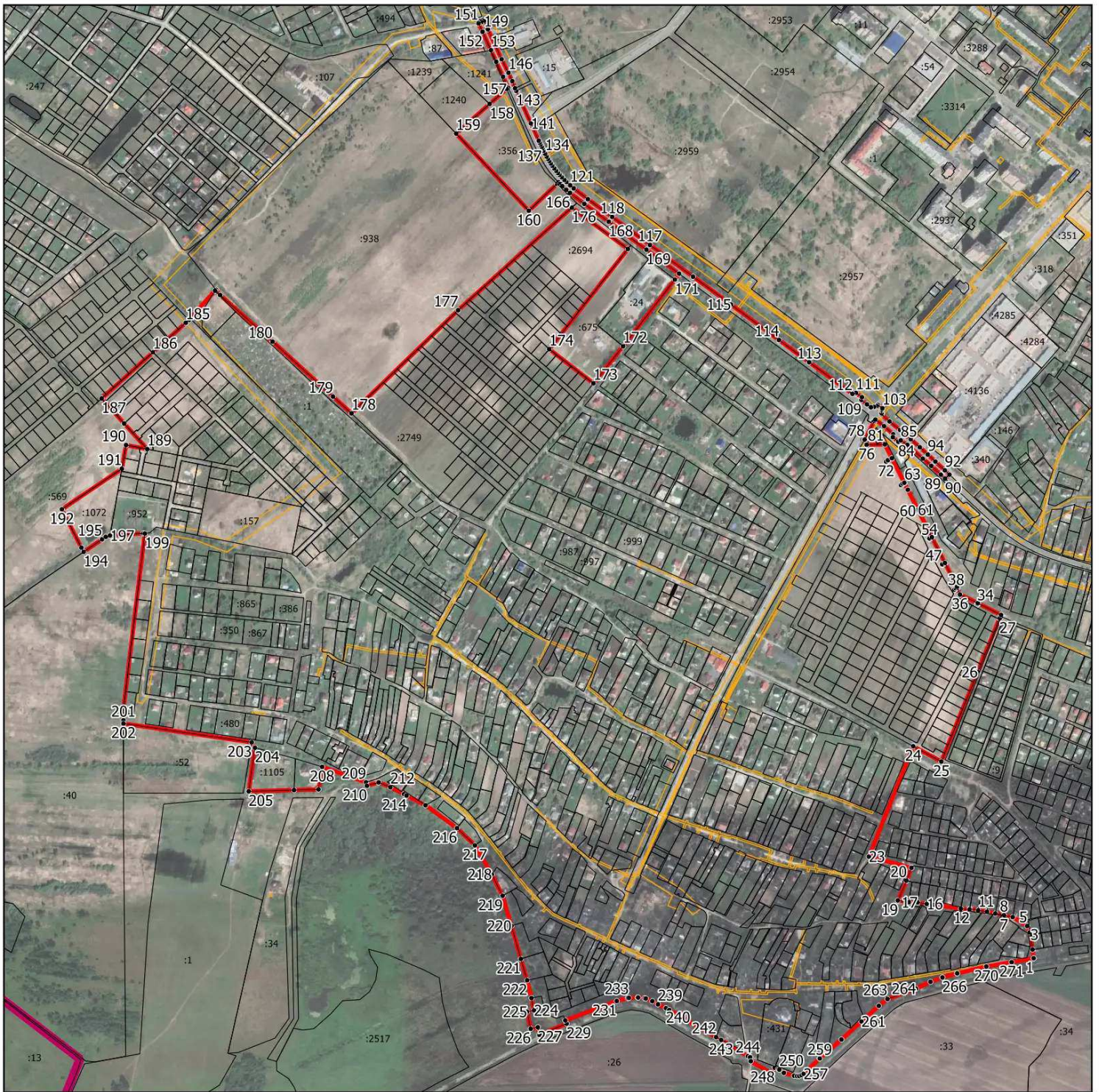
Обозначение характерных точек границ	Существующие координаты, м		Измененные (уточненные) координаты, м		Метод определения координат характерной точки	Средняя квадратическая погрешность положения характерной точки (Mt), м	Описание обозначения точки на местности (при наличии)
	X	Y	X	Y			
1	2	3	4	5	6	7	8
-	-	-	-	-	-	-	

3. Сведения о характерных точках части (частей) границы объекта

Обозначение характерных точек границ	Существующие координаты, м		Измененные (уточненные) координаты, м		Метод определения координат характерной точки	Средняя квадратическая погрешность положения характерной точки (Mt), м	Описание обозначения точки на местности (при наличии)
	X	Y	X	Y			
1	2	3	4	5	6	7	8
-	-	-	-	-	-	-	

## Раздел 4

### План границ объекта



Масштаб 1:11 000

Условные обозначения:

- - граница объекта, местоположение которого описано
- - границы муниципальных образований
- - границы зон с особыми условиями использования территорий
- - границы земельных участков по сведениям ЕГРН
- - характерная точка границы объекта

Подпись \_\_\_\_\_ Дата « \_\_\_\_\_ » \_\_\_\_\_ 20 \_\_\_\_ г.

Место для оттиска печати (при наличии) лица, составившего описание местоположения границ объекта



## ОПИСАНИЕ МЕСТОПОЛОЖЕНИЯ ГРАНИЦ

с. Невское

(наименование объекта, местоположение границ которого описано (далее - объект))

### Раздел 1

#### Сведения об объекте

№ п/п	Характеристики объекта	Описание характеристик
1	2	3
1.	Местоположение объекта	Московская область, городской округ Воскресенск
2.	Площадь объекта +/- величина погрешности определения площади (Р +/- Дельта Р)	612642 кв. м ± 274 кв. м
3.	Иные характеристики объекта	

**Раздел 2**

## Сведения о местоположении границ объекта

1. Система координат МСК-50, зона 2

2. Сведения о характерных точках границ объекта

Обозначение характерных точек границ	Координаты, м		Метод определения координат характерной точки	Средняя квадратическая погрешность положения характерной точки (Mt), м	Описание обозначения точки на местности (при наличии)
	X	Y			
1	2	3	4	5	6
1	415847.93	2254140.10	Картометрический	0,1	-
2	415808.62	2254137.93	Картометрический	0,1	-
3	415763.55	2254134.07	Картометрический	0,1	-
4	415742.71	2254133.59	Картометрический	0,1	-
5	415704.14	2254131.10	Картометрический	0,1	-
6	415697.51	2254125.00	Картометрический	0,1	-
7	415691.71	2254104.06	Картометрический	0,1	-
8	415693.66	2254058.78	Картометрический	0,1	-
9	415692.83	2254058.54	Картометрический	0,1	-
10	415665.11	2254050.56	Картометрический	0,1	-
11	415602.46	2254028.55	Картометрический	0,1	-
12	415604.19	2254027.65	Картометрический	0,1	-
13	415607.29	2254025.58	Картометрический	0,1	-
14	415611.70	2254021.89	Картометрический	0,1	-
15	415612.31	2254021.36	Картометрический	0,1	-
16	415620.19	2254014.12	Картометрический	0,1	-
17	415621.55	2254012.73	Картометрический	0,1	-
18	415625.53	2254008.18	Картометрический	0,1	-
19	415619.03	2254002.50	Картометрический	0,1	-
20	415604.46	2253989.79	Картометрический	0,1	-
21	415607.63	2253982.68	Картометрический	0,1	-
22	415615.26	2253961.37	Картометрический	0,1	-
23	415627.41	2253926.52	Картометрический	0,1	-
24	415633.68	2253907.79	Картометрический	0,1	-
25	415537.52	2253808.69	Картометрический	0,1	-
26	415545.24	2253752.85	Картометрический	0,1	-
27	415558.19	2253719.62	Картометрический	0,1	-
28	415579.89	2253673.35	Картометрический	0,1	-
29	415595.87	2253648.58	Картометрический	0,1	-
30	415581.96	2253631.82	Картометрический	0,1	-
31	415553.08	2253602.67	Картометрический	0,1	-
32	415553.16	2253589.39	Картометрический	0,1	-
33	415540.93	2253562.96	Картометрический	0,1	-
34	415378.95	2253303.16	Картометрический	0,1	-
35	415372.65	2253268.86	Картометрический	0,1	-

## Раздел 2

### Сведения о местоположении границ объекта

Обозначение характерных точек границ	Координаты, м		Метод определения координат характерной точки	Средняя квадратическая погрешность положения характерной точки (Мт), м	Описание обозначения точки на местности (при наличии)
	X	Y			
1	2	3	4	5	6
36	415360.55	2253227.93	Картометрический	0,1	-
37	415351.78	2253200.78	Картометрический	0,1	-
38	415337.85	2253130.54	Картометрический	0,1	-
39	415342.47	2253068.95	Картометрический	0,1	-
40	415476.23	2252961.60	Картометрический	0,1	-
41	415675.55	2253237.89	Картометрический	0,1	-
42	415690.59	2253268.12	Картометрический	0,1	-
43	415719.30	2253279.22	Картометрический	0,1	-
44	415732.30	2253284.25	Картометрический	0,1	-
45	415793.86	2253308.06	Картометрический	0,1	-
46	415801.54	2253311.03	Картометрический	0,1	-
47	415826.73	2253320.77	Картометрический	0,1	-
48	415839.11	2253325.56	Картометрический	0,1	-
49	415861.04	2253334.04	Картометрический	0,1	-
50	415883.43	2253342.70	Картометрический	0,1	-
51	415903.96	2253350.64	Картометрический	0,1	-
52	415915.15	2253354.97	Картометрический	0,1	-
53	415937.54	2253363.63	Картометрический	0,1	-
54	415959.00	2253371.93	Картометрический	0,1	-
55	415980.46	2253380.23	Картометрический	0,1	-
56	416001.92	2253388.53	Картометрический	0,1	-
57	416023.38	2253396.83	Картометрический	0,1	-
58	416044.84	2253405.13	Картометрический	0,1	-
59	416066.30	2253413.43	Картометрический	0,1	-
60	416087.75	2253421.72	Картометрический	0,1	-
61	416109.20	2253430.02	Картометрический	0,1	-
62	416150.07	2253445.83	Картометрический	0,1	-
63	416151.05	2253444.90	Картометрический	0,1	-
64	416155.43	2253440.78	Картометрический	0,1	-
65	416165.84	2253430.98	Картометрический	0,1	-
66	416208.82	2253390.52	Картометрический	0,1	-
67	416229.26	2253371.28	Картометрический	0,1	-
68	416245.57	2253355.92	Картометрический	0,1	-
69	416261.91	2253340.53	Картометрический	0,1	-
70	416269.97	2253332.95	Картометрический	0,1	-
71	416280.96	2253322.61	Картометрический	0,1	-
72	416305.18	2253299.81	Картометрический	0,1	-
73	416341.40	2253265.72	Картометрический	0,1	-
74	416338.15	2253254.08	Картометрический	0,1	-
75	416365.74	2253230.60	Картометрический	0,1	-

## Раздел 2

### Сведения о местоположении границ объекта

Обозначение характерных точек границ	Координаты, м		Метод определения координат характерной точки	Средняя квадратическая погрешность положения характерной точки (Мт), м	Описание обозначения точки на местности (при наличии)
	X	Y			
1	2	3	4	5	6
76	416371.52	2253237.37	Картометрический	0,1	-
77	416524.59	2253093.27	Картометрический	0,1	-
78	416607.53	2253267.34	Картометрический	0,1	-
79	416615.75	2253284.00	Картометрический	0,1	-
80	416613.73	2253284.95	Картометрический	0,1	-
81	416611.88	2253285.97	Картометрический	0,1	-
82	416607.64	2253288.64	Картометрический	0,1	-
83	416605.91	2253289.89	Картометрический	0,1	-
84	416600.49	2253294.30	Картометрический	0,1	-
85	416599.95	2253294.77	Картометрический	0,1	-
86	416591.36	2253302.38	Картометрический	0,1	-
87	416591.97	2253303.87	Картометрический	0,1	-
88	416593.34	2253307.19	Картометрический	0,1	-
89	416602.06	2253324.28	Картометрический	0,1	-
90	416600.73	2253325.62	Картометрический	0,1	-
91	416597.40	2253329.00	Картометрический	0,1	-
92	416586.94	2253339.59	Картометрический	0,1	-
93	416571.22	2253354.50	Картометрический	0,1	-
94	416542.35	2253383.31	Картометрический	0,1	-
95	416529.06	2253395.84	Картометрический	0,1	-
96	416478.80	2253440.62	Картометрический	0,1	-
97	416432.41	2253483.17	Картометрический	0,1	-
98	416413.80	2253501.64	Картометрический	0,1	-
99	416387.80	2253525.18	Картометрический	0,1	-
100	416364.84	2253546.01	Картометрический	0,1	-
101	416355.66	2253553.34	Картометрический	0,1	-
102	416293.34	2253610.17	Картометрический	0,1	-
103	416269.32	2253633.36	Картометрический	0,1	-
104	416262.97	2253639.18	Картометрический	0,1	-
105	416234.75	2253664.91	Картометрический	0,1	-
106	416234.68	2253664.97	Картометрический	0,1	-
107	416201.38	2253694.79	Картометрический	0,1	-
108	416172.28	2253721.54	Картометрический	0,1	-
109	416171.98	2253721.80	Картометрический	0,1	-
110	416152.10	2253738.69	Картометрический	0,1	-
111	416151.93	2253738.83	Картометрический	0,1	-
112	416133.04	2253754.15	Картометрический	0,1	-
113	416132.90	2253754.27	Картометрический	0,1	-
114	416117.58	2253766.24	Картометрический	0,1	-
115	416117.27	2253766.47	Картометрический	0,1	-

## Раздел 2

### Сведения о местоположении границ объекта

Обозначение характерных точек границ	Координаты, м		Метод определения координат характерной точки	Средняя квадратическая погрешность положения характерной точки (Mt), м	Описание обозначения точки на местности (при наличии)
	X	Y			
1	2	3	4	5	6
116	416104.23	2253775.88	Картометрический	0,1	-
117	416104.06	2253776.00	Картометрический	0,1	-
118	416092.58	2253783.91	Картометрический	0,1	-
119	416092.33	2253784.08	Картометрический	0,1	-
120	416078.65	2253792.91	Картометрический	0,1	-
121	416078.52	2253792.99	Картометрический	0,1	-
122	416073.39	2253796.20	Картометрический	0,1	-
123	416072.54	2253796.68	Картометрический	0,1	-
124	416062.88	2253801.47	Картометрический	0,1	-
125	416051.40	2253807.10	Картометрический	0,1	-
126	416050.93	2253807.32	Картометрический	0,1	-
127	416043.09	2253810.67	Картометрический	0,1	-
128	416042.59	2253810.87	Картометрический	0,1	-
129	416038.51	2253812.36	Картометрический	0,1	-
130	415987.92	2253969.42	Картометрический	0,1	-
131	415969.38	2253961.92	Картометрический	0,1	-
132	415963.75	2253975.82	Картометрический	0,1	-
133	415982.29	2253983.33	Картометрический	0,1	-
134	415977.04	2253992.34	Картометрический	0,1	-
135	415961.96	2254018.17	Картометрический	0,1	-
136	415935.87	2254086.40	Картометрический	0,1	-
137	415860.80	2254088.94	Картометрический	0,1	-
138	415841.20	2254101.27	Картометрический	0,1	-
139	415849.51	2254121.25	Картометрический	0,1	-
140	415848.83	2254133.68	Картометрический	0,1	-
1	415847.93	2254140.10	Картометрический	0,1	-

### 3. Сведения о характерных точках части (частей) границы объекта

Обозначение характерных точек границ	Координаты, м		Метод определения координат характерной точки	Средняя квадратическая погрешность положения характерной точки (Mt), м	Описание обозначения точки на местности (при наличии)
	X	Y			
1	2	3	4	5	6
-	-	-	-	-	-

### Раздел 3

#### Сведения о местоположении измененных (уточненных) границ объекта

1. Система координат -

2. Сведения о характерных точках границ объекта

Обозначение характерных точек границ	Существующие координаты, м		Измененные (уточненные) координаты, м		Метод определения координат характерной точки	Средняя квадратическая погрешность положения характерной точки (Mt), м	Описание обозначения точки на местности (при наличии)
	X	Y	X	Y			
1	2	3	4	5	6	7	8
-	-	-	-	-	-	-	

3. Сведения о характерных точках части (частей) границы объекта

Обозначение характерных точек границ	Существующие координаты, м		Измененные (уточненные) координаты, м		Метод определения координат характерной точки	Средняя квадратическая погрешность положения характерной точки (Mt), м	Описание обозначения точки на местности (при наличии)
	X	Y	X	Y			
1	2	3	4	5	6	7	8
-	-	-	-	-	-	-	

## Раздел 4

### План границ объекта



Масштаб 1:6 500

Условные обозначения:

- - граница объекта, местоположение которого описано
- - границы муниципальных образований
- - границы зон с особыми условиями использования территорий
- - границы земельных участков по сведениям ЕГРН
- - характерная точка границы объекта

Подпись \_\_\_\_\_ Дата « \_\_\_\_\_ » \_\_\_\_\_ 20\_\_ г.

Место для отиска печати (при наличии) лица, составившего описание местоположения границ объекта

## ОПИСАНИЕ МЕСТОПОЛОЖЕНИЯ ГРАНИЦ

### с. Новлянское

(наименование объекта, местоположение границ которого описано (далее - объект))

#### Раздел 1

#### Сведения об объекте

№ п/п	Характеристики объекта	Описание характеристик
1	2	3
1.	Местоположение объекта	Московская область, городской округ Воскресенск
2.	Площадь объекта +/- величина погрешности определения площади (Р +/- Дельта Р)	962945 кв. м ± 343 кв. м
3.	Иные характеристики объекта	



**Раздел 2**

## Сведения о местоположении границ объекта

1. Система координат МСК-50, зона 2

2. Сведения о характерных точках границ объекта

Обозначение характерных точек границ	Координаты, м		Метод определения координат характерной точки	Средняя квадратическая погрешность положения характерной точки (Mt), м	Описание обозначения точки на местности (при наличии)
	X	Y			
1	2	3	4	5	6
1	419023.38	2262077.14	Картометрический	0,1	-
2	419162.88	2262074.70	Картометрический	0,1	-
3	419266.26	2262059.58	Картометрический	0,1	-
4	419358.83	2262025.04	Картометрический	0,1	-
5	419430.46	2261975.60	Картометрический	0,1	-
6	419439.10	2261987.81	Картометрический	0,1	-
7	419480.19	2261948.59	Картометрический	0,1	-
8	419474.63	2261941.12	Картометрический	0,1	-
9	419523.05	2261895.12	Картометрический	0,1	-
10	419523.56	2261895.71	Картометрический	0,1	-
11	419532.01	2261905.50	Картометрический	0,1	-
12	419561.65	2261882.93	Картометрический	0,1	-
13	419552.94	2261871.59	Картометрический	0,1	-
14	419552.43	2261869.07	Картометрический	0,1	-
15	419552.28	2261868.88	Картометрический	0,1	-
16	419551.57	2261868.00	Картометрический	0,1	-
17	419710.22	2261707.06	Картометрический	0,1	-
18	419763.13	2261631.87	Картометрический	0,1	-
19	419763.45	2261632.25	Картометрический	0,1	-
20	419788.46	2261598.28	Картометрический	0,1	-
21	419797.93	2261585.42	Картометрический	0,1	-
22	419774.75	2261556.84	Картометрический	0,1	-
23	419742.47	2261522.27	Картометрический	0,1	-
24	419710.50	2261495.36	Картометрический	0,1	-
25	419709.64	2261495.51	Картометрический	0,1	-
26	419686.90	2261465.86	Картометрический	0,1	-
27	419661.83	2261428.77	Картометрический	0,1	-
28	419655.44	2261419.45	Картометрический	0,1	-
29	419643.45	2261401.97	Картометрический	0,1	-
30	419636.71	2261400.69	Картометрический	0,1	-
31	419584.01	2261436.30	Картометрический	0,1	-
32	419576.68	2261426.30	Картометрический	0,1	-
33	419559.44	2261438.94	Картометрический	0,1	-
34	419541.47	2261412.16	Картометрический	0,1	-
35	419499.64	2261350.81	Картометрический	0,1	-

## Раздел 2

### Сведения о местоположении границ объекта

Обозначение характерных точек границ	Координаты, м		Метод определения координат характерной точки	Средняя квадратическая погрешность положения характерной точки (Мт), м	Описание обозначения точки на местности (при наличии)
	X	Y			
1	2	3	4	5	6
36	419510.22	2261343.38	Картометрический	0,1	-
37	419507.59	2261339.39	Картометрический	0,1	-
38	419403.54	2261181.52	Картометрический	0,1	-
39	419396.69	2261171.12	Картометрический	0,1	-
40	419382.66	2261149.83	Картометрический	0,1	-
41	419373.87	2261136.71	Картометрический	0,1	-
42	419349.80	2261154.70	Картометрический	0,1	-
43	419239.88	2261231.08	Картометрический	0,1	-
44	418864.48	2261439.20	Картометрический	0,1	-
45	418722.67	2261522.08	Картометрический	0,1	-
46	418621.64	2261219.18	Картометрический	0,1	-
47	418620.83	2261216.75	Картометрический	0,1	-
48	418620.87	2261216.74	Картометрический	0,1	-
49	418614.47	2261197.71	Картометрический	0,1	-
50	418606.90	2261200.81	Картометрический	0,1	-
51	418606.94	2261202.64	Картометрический	0,1	-
52	418606.40	2261203.82	Картометрический	0,1	-
53	418600.53	2261205.54	Картометрический	0,1	-
54	418535.26	2261231.82	Картометрический	0,1	-
55	418467.15	2261259.16	Картометрический	0,1	-
56	418442.67	2261269.00	Картометрический	0,1	-
57	418363.40	2261300.49	Картометрический	0,1	-
58	418286.26	2261332.07	Картометрический	0,1	-
59	418226.57	2261356.50	Картометрический	0,1	-
60	418226.96	2261356.76	Картометрический	0,1	-
61	418232.11	2261360.21	Картометрический	0,1	-
62	418192.49	2261375.95	Картометрический	0,1	-
63	418195.52	2261371.34	Картометрический	0,1	-
64	418196.25	2261370.23	Картометрический	0,1	-
65	418196.18	2261368.95	Картометрический	0,1	-
66	418196.10	2261367.37	Картометрический	0,1	-
67	418176.27	2261374.87	Картометрический	0,1	-
68	418133.44	2261392.06	Картометрический	0,1	-
69	418097.55	2261406.24	Картометрический	0,1	-
70	418059.83	2261421.33	Картометрический	0,1	-
71	418029.98	2261433.32	Картометрический	0,1	-
72	417997.02	2261446.61	Картометрический	0,1	-
73	417996.94	2261446.64	Картометрический	0,1	-
74	417979.35	2261453.90	Картометрический	0,1	-
75	417981.03	2261458.06	Картометрический	0,1	-

## Раздел 2

### Сведения о местоположении границ объекта

Обозначение характерных точек границ	Координаты, м		Метод определения координат характерной точки	Средняя квадратическая погрешность положения характерной точки (Мт), м	Описание обозначения точки на местности (при наличии)
	X	Y			
1	2	3	4	5	6
76	417985.14	2261468.32	Картометрический	0,1	-
77	417986.79	2261472.47	Картометрический	0,1	-
78	418004.53	2261465.14	Картометрический	0,1	-
79	418037.45	2261451.88	Картометрический	0,1	-
80	418067.26	2261439.90	Картометрический	0,1	-
81	418104.92	2261424.84	Картометрический	0,1	-
82	418135.54	2261412.74	Картометрический	0,1	-
83	418144.69	2261409.12	Картометрический	0,1	-
84	418144.75	2261409.10	Картометрический	0,1	-
85	418183.63	2261393.47	Картометрический	0,1	-
86	418221.71	2261379.08	Картометрический	0,1	-
87	418221.78	2261379.05	Картометрический	0,1	-
88	418255.94	2261365.82	Картометрический	0,1	-
89	418256.06	2261365.78	Картометрический	0,1	-
90	418308.42	2261347.14	Картометрический	0,1	-
91	418332.94	2261334.74	Картометрический	0,1	-
92	418334.39	2261338.24	Картометрический	0,1	-
93	418348.09	2261332.49	Картометрический	0,1	-
94	418346.95	2261329.07	Картометрический	0,1	-
95	418367.73	2261320.65	Картометрический	0,1	-
96	418474.85	2261774.22	Картометрический	0,1	-
97	418474.53	2262069.82	Картометрический	0,1	-
98	418593.38	2262074.41	Картометрический	0,1	-
99	418741.24	2262072.44	Картометрический	0,1	-
100	418858.26	2262068.10	Картометрический	0,1	-
1	419023.38	2262077.14	Картометрический	0,1	-
101	420137.39	2260762.87	Картометрический	0,1	-
102	420172.20	2260665.66	Картометрический	0,1	-
103	420139.88	2260649.47	Картометрический	0,1	-
104	420067.19	2260620.46	Картометрический	0,1	-
105	420037.50	2260667.49	Картометрический	0,1	-
106	420030.26	2260662.34	Картометрический	0,1	-
107	420030.24	2260661.72	Картометрический	0,1	-
108	420030.08	2260656.29	Картометрический	0,1	-
109	420030.06	2260655.49	Картометрический	0,1	-
110	420029.94	2260651.34	Картометрический	0,1	-
111	420029.82	2260647.19	Картометрический	0,1	-
112	420029.70	2260643.06	Картометрический	0,1	-
113	420029.58	2260638.90	Картометрический	0,1	-
114	420029.46	2260634.75	Картометрический	0,1	-

## Раздел 2

### Сведения о местоположении границ объекта

Обозначение характерных точек границ	Координаты, м		Метод определения координат характерной точки	Средняя квадратическая погрешность положения характерной точки (Мт), м	Описание обозначения точки на местности (при наличии)
	X	Y			
1	2	3	4	5	6
115	420029.34	2260630.61	Картометрический	0,1	-
116	420029.22	2260626.41	Картометрический	0,1	-
117	420023.71	2260626.83	Картометрический	0,1	-
118	420023.90	2260630.96	Картометрический	0,1	-
119	420024.09	2260635.10	Картометрический	0,1	-
120	420024.29	2260639.24	Картометрический	0,1	-
121	420024.48	2260643.38	Картометрический	0,1	-
122	420024.67	2260647.51	Картометрический	0,1	-
123	420024.86	2260651.65	Картометрический	0,1	-
124	420025.05	2260655.66	Картометрический	0,1	-
125	420013.06	2260654.81	Картометрический	0,1	-
126	420007.61	2260632.76	Картометрический	0,1	-
127	420007.86	2260608.94	Картометрический	0,1	-
128	420007.48	2260573.96	Картометрический	0,1	-
129	420007.68	2260570.96	Картометрический	0,1	-
130	420007.66	2260566.44	Картометрический	0,1	-
131	419997.06	2260516.21	Картометрический	0,1	-
132	419992.74	2260514.87	Картометрический	0,1	-
133	419954.92	2260501.79	Картометрический	0,1	-
134	419954.69	2260502.47	Картометрический	0,1	-
135	419882.49	2260491.90	Картометрический	0,1	-
136	419850.12	2260487.16	Картометрический	0,1	-
137	419847.87	2260486.83	Картометрический	0,1	-
138	419842.75	2260486.84	Картометрический	0,1	-
139	419869.07	2260462.73	Картометрический	0,1	-
140	419893.16	2260441.66	Картометрический	0,1	-
141	419893.26	2260441.57	Картометрический	0,1	-
142	419920.07	2260417.47	Картометрический	0,1	-
143	419951.27	2260389.91	Картометрический	0,1	-
144	419989.27	2260356.35	Картометрический	0,1	-
145	419989.82	2260355.83	Картометрический	0,1	-
146	420008.25	2260336.91	Картометрический	0,1	-
147	420008.80	2260336.29	Картометрический	0,1	-
148	420018.02	2260325.12	Картометрический	0,1	-
149	420019.01	2260323.69	Картометрический	0,1	-
150	420025.24	2260312.68	Картометрический	0,1	-
151	420025.88	2260311.32	Картометрический	0,1	-
152	420032.01	2260295.27	Картометрический	0,1	-
153	420032.18	2260294.78	Картометрический	0,1	-
154	420036.30	2260282.04	Картометрический	0,1	-

## Раздел 2

### Сведения о местоположении границ объекта

Обозначение характерных точек границ	Координаты, м		Метод определения координат характерной точки	Средняя квадратическая погрешность положения характерной точки (Мт), м	Описание обозначения точки на местности (при наличии)
	X	Y			
1	2	3	4	5	6
155	420036.52	2260281.26	Картометрический	0,1	-
156	420044.60	2260247.11	Картометрический	0,1	-
157	420044.63	2260246.96	Картометрический	0,1	-
158	420051.52	2260215.67	Картометрический	0,1	-
159	420060.19	2260176.39	Картометрический	0,1	-
160	420069.62	2260134.56	Картометрический	0,1	-
161	420083.41	2260072.52	Картометрический	0,1	-
162	420078.95	2260071.57	Картометрический	0,1	-
163	420068.14	2260069.26	Картометрический	0,1	-
164	420063.96	2260068.37	Картометрический	0,1	-
165	420063.85	2260068.35	Картометрический	0,1	-
166	420050.10	2260130.17	Картометрический	0,1	-
167	420040.67	2260172.01	Картометрический	0,1	-
168	420031.99	2260211.37	Картометрический	0,1	-
169	420025.12	2260242.58	Картометрический	0,1	-
170	420017.15	2260276.27	Картометрический	0,1	-
171	420013.23	2260288.38	Картометрический	0,1	-
172	420007.47	2260303.48	Картометрический	0,1	-
173	420002.04	2260313.07	Картометрический	0,1	-
174	419993.64	2260323.25	Картометрический	0,1	-
175	419975.75	2260341.60	Картометрический	0,1	-
176	419966.88	2260349.44	Картометрический	0,1	-
177	419962.80	2260349.65	Картометрический	0,1	-
178	419961.13	2260348.34	Картометрический	0,1	-
179	419953.86	2260355.59	Картометрический	0,1	-
180	419954.60	2260356.05	Картометрический	0,1	-
181	419955.27	2260357.76	Картометрический	0,1	-
182	419954.67	2260360.22	Картометрический	0,1	-
183	419938.03	2260374.92	Картометрический	0,1	-
184	419906.80	2260402.52	Картометрический	0,1	-
185	419906.73	2260402.57	Картометрический	0,1	-
186	419879.94	2260426.65	Картометрический	0,1	-
187	419855.82	2260447.75	Картометрический	0,1	-
188	419855.64	2260447.91	Картометрический	0,1	-
189	419829.28	2260472.05	Картометрический	0,1	-
190	419798.04	2260499.99	Картометрический	0,1	-
191	419795.40	2260493.52	Картометрический	0,1	-
192	419769.78	2260463.83	Картометрический	0,1	-
193	419762.58	2260469.90	Картометрический	0,1	-
194	419751.88	2260457.22	Картометрический	0,1	-

## Раздел 2

### Сведения о местоположении границ объекта

Обозначение характерных точек границ	Координаты, м		Метод определения координат характерной точки	Средняя квадратическая погрешность положения характерной точки (Мт), м	Описание обозначения точки на местности (при наличии)
	X	Y			
1	2	3	4	5	6
195	419723.30	2260480.92	Картометрический	0,1	-
196	419684.92	2260428.35	Картометрический	0,1	-
197	419668.18	2260440.56	Картометрический	0,1	-
198	419731.65	2260527.50	Картометрический	0,1	-
199	419736.93	2260527.94	Картометрический	0,1	-
200	419738.13	2260529.36	Картометрический	0,1	-
201	419740.95	2260532.21	Картометрический	0,1	-
202	419741.23	2260532.13	Картометрический	0,1	-
203	419743.73	2260541.29	Картометрический	0,1	-
204	419750.33	2260539.49	Картометрический	0,1	-
205	419751.94	2260541.04	Картометрический	0,1	-
206	419754.01	2260543.03	Картометрический	0,1	-
207	419766.03	2260554.60	Картометрический	0,1	-
208	419766.40	2260554.96	Картометрический	0,1	-
209	419801.42	2260588.67	Картометрический	0,1	-
210	419821.04	2260605.33	Картометрический	0,1	-
211	419878.35	2260646.24	Картометрический	0,1	-
212	419897.52	2260658.54	Картометрический	0,1	-
213	419899.28	2260660.66	Картометрический	0,1	-
214	419900.73	2260661.84	Картометрический	0,1	-
215	419932.00	2260677.36	Картометрический	0,1	-
216	419984.74	2260704.09	Картометрический	0,1	-
217	420010.49	2260715.56	Картометрический	0,1	-
218	420009.56	2260718.22	Картометрический	0,1	-
219	420009.50	2260720.84	Картометрический	0,1	-
220	420012.46	2260721.88	Картометрический	0,1	-
221	420011.99	2260723.29	Картометрический	0,1	-
222	420015.52	2260724.55	Картометрический	0,1	-
223	420013.33	2260730.98	Картометрический	0,1	-
224	420032.50	2260738.09	Картометрический	0,1	-
225	420036.55	2260727.06	Картометрический	0,1	-
226	420038.29	2260727.74	Картометрический	0,1	-
227	420058.22	2260735.63	Картометрический	0,1	-
228	420055.07	2260743.89	Картометрический	0,1	-
229	420061.56	2260746.36	Картометрический	0,1	-
230	420063.13	2260742.24	Картометрический	0,1	-
231	420069.48	2260744.66	Картометрический	0,1	-
232	420070.63	2260741.64	Картометрический	0,1	-
233	420072.63	2260742.40	Картометрический	0,1	-
234	420072.98	2260741.47	Картометрический	0,1	-

## Раздел 2

### Сведения о местоположении границ объекта

Обозначение характерных точек границ	Координаты, м		Метод определения координат характерной точки	Средняя квадратическая погрешность положения характерной точки (Мт), м	Описание обозначения точки на местности (при наличии)
	X	Y			
1	2	3	4	5	6
235	420079.30	2260743.97	Картометрический	0,1	-
236	420077.47	2260748.14	Картометрический	0,1	-
237	420084.30	2260751.12	Картометрический	0,1	-
238	420086.23	2260746.71	Картометрический	0,1	-
239	420127.24	2260760.97	Картометрический	0,1	-
101	420137.39	2260762.87	Картометрический	0,1	-
240	418273.65	2261914.07	Картометрический	0,1	-
241	418273.74	2261884.07	Картометрический	0,1	-
242	418223.98	2261883.93	Картометрический	0,1	-
243	418223.74	2261883.93	Картометрический	0,1	-
244	418223.65	2261913.93	Картометрический	0,1	-
240	418273.65	2261914.07	Картометрический	0,1	-
245	418181.34	2261281.52	Картометрический	0,1	-
246	418199.32	2261278.34	Картометрический	0,1	-
247	418190.24	2261224.49	Картометрический	0,1	-
248	418172.19	2261227.53	Картометрический	0,1	-
245	418181.34	2261281.52	Картометрический	0,1	-
249	419720.28	2260573.43	Картометрический	0,1	-
250	419721.84	2260571.99	Картометрический	0,1	-
251	419719.78	2260569.43	Картометрический	0,1	-
252	419718.22	2260570.86	Картометрический	0,1	-
249	419720.28	2260573.43	Картометрический	0,1	-
253	419730.77	2260586.48	Картометрический	0,1	-
254	419732.33	2260585.05	Картометрический	0,1	-
255	419731.13	2260583.55	Картометрический	0,1	-
256	419729.63	2260585.06	Картометрический	0,1	-
253	419730.77	2260586.48	Картометрический	0,1	-

### 3. Сведения о характерных точках части (частей) границы объекта

Обозначение характерных точек границ	Координаты, м		Метод определения координат характерной точки	Средняя квадратическая погрешность положения характерной точки (Мт), м	Описание обозначения точки на местности (при наличии)
	X	Y			
1	2	3	4	5	6
-	-	-	-	-	-

### Раздел 3

#### Сведения о местоположении измененных (уточненных) границ объекта

1. Система координат -

2. Сведения о характерных точках границ объекта

Обозначение характерных точек границ	Существующие координаты, м		Измененные (уточненные) координаты, м		Метод определения координат характерной точки	Средняя квадратическая погрешность положения характерной точки (Mt), м	Описание обозначения точки на местности (при наличии)
	X	Y	X	Y			
1	2	3	4	5	6	7	8
-	-	-	-	-	-	-	

3. Сведения о характерных точках части (частей) границы объекта

Обозначение характерных точек границ	Существующие координаты, м		Измененные (уточненные) координаты, м		Метод определения координат характерной точки	Средняя квадратическая погрешность положения характерной точки (Mt), м	Описание обозначения точки на местности (при наличии)
	X	Y	X	Y			
1	2	3	4	5	6	7	8
-	-	-	-	-	-	-	



## Раздел 4

### План границ объекта



Масштаб 1:11 000

Условные обозначения:

- - граница объекта, местоположение которого описано
- - границы муниципальных образований
- - границы зон с особыми условиями использования территорий
- - границы земельных участков по сведениям ЕГРН
- - характерная точка границы объекта

Подпись \_\_\_\_\_ Дата « \_\_\_\_\_ » \_\_\_\_\_ 20 \_\_\_\_ г.

Место для отиска печати (при наличии) лица, составившего описание местоположения границ объекта

## ОПИСАНИЕ МЕСТОПОЛОЖЕНИЯ ГРАНИЦ

с. Осташово

(наименование объекта, местоположение границ которого описано (далее - объект))

### Раздел 1

#### Сведения об объекте

№ п/п	Характеристики объекта	Описание характеристик
1	2	3
1.	Местоположение объекта	Московская область, городской округ Воскресенск
2.	Площадь объекта +/- величина погрешности определения площади (Р +/- Дельта Р)	1055174 кв. м ± 360 кв. м
3.	Иные характеристики объекта	

## Раздел 2

### Сведения о местоположении границ объекта

1. Система координат МСК-50, зона 2

2. Сведения о характерных точках границ объекта

Обозначение характерных точек границ	Координаты, м		Метод определения координат характерной точки	Средняя квадратическая погрешность положения характерной точки (Mt), м	Описание обозначения точки на местности (при наличии)
	X	Y			
1	2	3	4	5	6
1	425749.56	2270937.58	Картометрический	0,1	-
2	425808.53	2270906.94	Картометрический	0,1	-
3	425827.53	2270897.06	Картометрический	0,1	-
4	425917.79	2270850.16	Картометрический	0,1	-
5	425955.61	2270830.51	Картометрический	0,1	-
6	425928.52	2270736.72	Картометрический	0,1	-
7	425740.23	2270558.72	Картометрический	0,1	-
8	425752.44	2270463.83	Картометрический	0,1	-
9	425755.46	2270462.05	Картометрический	0,1	-
10	425753.18	2270458.12	Картометрический	0,1	-
11	425753.36	2270456.76	Картометрический	0,1	-
12	425845.94	2270450.78	Картометрический	0,1	-
13	425819.60	2270359.56	Картометрический	0,1	-
14	425779.23	2270374.53	Картометрический	0,1	-
15	425779.05	2270264.05	Картометрический	0,1	-
16	425705.78	2270195.14	Картометрический	0,1	-
17	425714.03	2270148.10	Картометрический	0,1	-
18	425751.08	2270151.14	Картометрический	0,1	-
19	425864.34	2270078.18	Картометрический	0,1	-
20	425859.83	2270008.82	Картометрический	0,1	-
21	425850.75	2270006.35	Картометрический	0,1	-
22	425844.05	2269969.57	Картометрический	0,1	-
23	425808.91	2269885.98	Картометрический	0,1	-
24	425800.53	2269815.77	Картометрический	0,1	-
25	426002.61	2269793.23	Картометрический	0,1	-
26	426014.53	2269793.89	Картометрический	0,1	-
27	426014.69	2269793.90	Картометрический	0,1	-
28	426073.62	2269797.16	Картометрический	0,1	-
29	426076.63	2269797.26	Картометрический	0,1	-
30	426104.27	2269798.32	Картометрический	0,1	-
31	426136.60	2269799.92	Картометрический	0,1	-
32	426136.79	2269799.93	Картометрический	0,1	-
33	426167.41	2269800.87	Картометрический	0,1	-
34	426198.22	2269802.08	Картометрический	0,1	-
35	426245.39	2269803.88	Картометрический	0,1	-

## Раздел 2

### Сведения о местоположении границ объекта

Обозначение характерных точек границ	Координаты, м		Метод определения координат характерной точки	Средняя квадратическая погрешность положения характерной точки (Мт), м	Описание обозначения точки на местности (при наличии)
	X	Y			
1	2	3	4	5	6
36	426279.70	2269805.02	Картометрический	0,1	-
37	426311.57	2269805.96	Картометрический	0,1	-
38	426345.64	2269807.52	Картометрический	0,1	-
39	426345.74	2269807.52	Картометрический	0,1	-
40	426380.55	2269808.78	Картометрический	0,1	-
41	426380.61	2269808.78	Картометрический	0,1	-
42	426382.54	2269808.84	Картометрический	0,1	-
43	426384.96	2269788.90	Картометрический	0,1	-
44	426381.24	2269788.79	Картометрический	0,1	-
45	426346.51	2269787.54	Картометрический	0,1	-
46	426312.41	2269785.98	Картометрический	0,1	-
47	426312.24	2269785.97	Картометрический	0,1	-
48	426280.35	2269785.03	Картометрический	0,1	-
49	426246.12	2269783.90	Картометрический	0,1	-
50	426199.01	2269782.10	Картометрический	0,1	-
51	426168.15	2269780.88	Картометрический	0,1	-
52	426168.07	2269780.88	Картометрический	0,1	-
53	426156.83	2269780.53	Картометрический	0,1	-
54	426156.28	2269781.92	Картометрический	0,1	-
55	426154.40	2269782.49	Картометрический	0,1	-
56	426151.66	2269780.60	Картометрический	0,1	-
57	426151.59	2269780.37	Картометрический	0,1	-
58	426137.50	2269779.94	Картометрический	0,1	-
59	426105.21	2269778.34	Картометрический	0,1	-
60	426105.09	2269778.34	Картометрический	0,1	-
61	426077.37	2269777.28	Картометрический	0,1	-
62	426053.00	2269776.46	Картометрический	0,1	-
63	426037.82	2269775.72	Картометрический	0,1	-
64	426023.39	2269774.72	Картометрический	0,1	-
65	426015.24	2269773.84	Картометрический	0,1	-
66	426006.90	2269772.34	Картометрический	0,1	-
67	426000.57	2269770.56	Картометрический	0,1	-
68	425994.55	2269768.46	Картометрический	0,1	-
69	425987.45	2269765.24	Картометрический	0,1	-
70	425979.56	2269761.49	Картометрический	0,1	-
71	425965.33	2269754.02	Картометрический	0,1	-
72	425947.49	2269744.64	Картометрический	0,1	-
73	425947.44	2269744.62	Картометрический	0,1	-
74	425929.23	2269735.18	Картометрический	0,1	-
75	425929.18	2269735.15	Картометрический	0,1	-

## Раздел 2

### Сведения о местоположении границ объекта

Обозначение характерных точек границ	Координаты, м		Метод определения координат характерной точки	Средняя квадратическая погрешность положения характерной точки (Мт), м	Описание обозначения точки на местности (при наличии)
	X	Y			
1	2	3	4	5	6
76	425912.47	2269726.62	Картометрический	0,1	-
77	425892.72	2269716.47	Картометрический	0,1	-
78	425877.67	2269708.48	Картометрический	0,1	-
79	425877.53	2269708.41	Картометрический	0,1	-
80	425859.79	2269699.34	Картометрический	0,1	-
81	425840.19	2269689.07	Картометрический	0,1	-
82	425822.94	2269679.98	Картометрический	0,1	-
83	425807.32	2269671.54	Картометрический	0,1	-
84	425806.98	2269671.37	Картометрический	0,1	-
85	425789.84	2269662.94	Картометрический	0,1	-
86	425775.32	2269655.58	Картометрический	0,1	-
87	425758.23	2269646.39	Картометрический	0,1	-
88	425758.06	2269646.30	Картометрический	0,1	-
89	425747.54	2269640.91	Картометрический	0,1	-
90	425734.31	2269634.08	Картометрический	0,1	-
91	425717.39	2269625.17	Картометрический	0,1	-
92	425717.30	2269625.12	Картометрический	0,1	-
93	425701.64	2269617.07	Картометрический	0,1	-
94	425684.52	2269608.09	Картометрический	0,1	-
95	425668.21	2269599.58	Картометрический	0,1	-
96	425649.34	2269589.81	Картометрический	0,1	-
97	425634.03	2269581.55	Картометрический	0,1	-
98	425633.83	2269581.45	Картометрический	0,1	-
99	425617.60	2269573.15	Картометрический	0,1	-
100	425599.23	2269563.67	Картометрический	0,1	-
101	425582.32	2269554.73	Картометрический	0,1	-
102	425582.24	2269554.68	Картометрический	0,1	-
103	425565.28	2269545.91	Картометрический	0,1	-
104	425548.46	2269537.22	Картометрический	0,1	-
105	425532.70	2269529.00	Картометрический	0,1	-
106	425517.32	2269520.76	Картометрический	0,1	-
107	425517.09	2269520.64	Картометрический	0,1	-
108	425499.70	2269511.90	Картометрический	0,1	-
109	425482.72	2269502.90	Картометрический	0,1	-
110	425482.58	2269502.82	Картометрический	0,1	-
111	425464.90	2269493.83	Картометрический	0,1	-
112	425450.07	2269486.20	Картометрический	0,1	-
113	425433.13	2269477.47	Картометрический	0,1	-
114	425419.31	2269470.33	Картометрический	0,1	-
115	425401.81	2269461.07	Картометрический	0,1	-

## Раздел 2

### Сведения о местоположении границ объекта

Обозначение характерных точек границ	Координаты, м		Метод определения координат характерной точки	Средняя квадратическая погрешность положения характерной точки (Мт), м	Описание обозначения точки на местности (при наличии)
	X	Y			
1	2	3	4	5	6
116	425384.33	2269451.86	Картометрический	0,1	-
117	425367.96	2269443.34	Картометрический	0,1	-
118	425367.90	2269443.31	Картометрический	0,1	-
119	425349.89	2269434.09	Картометрический	0,1	-
120	425333.87	2269425.69	Картометрический	0,1	-
121	425317.53	2269417.15	Картометрический	0,1	-
122	425317.42	2269417.09	Картометрический	0,1	-
123	425298.46	2269407.50	Картометрический	0,1	-
124	425283.45	2269399.58	Картометрический	0,1	-
125	425266.13	2269390.49	Картометрический	0,1	-
126	425265.94	2269390.39	Картометрический	0,1	-
127	425250.72	2269382.82	Картометрический	0,1	-
128	425237.85	2269376.21	Картометрический	0,1	-
129	425220.14	2269366.95	Картометрический	0,1	-
130	425205.80	2269359.54	Картометрический	0,1	-
131	425195.26	2269353.98	Картометрический	0,1	-
132	425182.56	2269346.86	Картометрический	0,1	-
133	425178.59	2269343.66	Картометрический	0,1	-
134	425176.36	2269341.13	Картометрический	0,1	-
135	425173.67	2269337.85	Картометрический	0,1	-
136	425170.68	2269332.22	Картометрический	0,1	-
137	425170.26	2269331.10	Картометрический	0,1	-
138	425167.84	2269333.94	Картометрический	0,1	-
139	425148.06	2269327.58	Картометрический	0,1	-
140	425148.87	2269330.81	Картометрический	0,1	-
141	425149.20	2269331.89	Картометрический	0,1	-
142	425152.18	2269339.84	Картометрический	0,1	-
143	425152.71	2269341.02	Картометрический	0,1	-
144	425156.47	2269348.11	Картометрический	0,1	-
145	425157.58	2269349.78	Картометрический	0,1	-
146	425161.03	2269353.97	Картометрический	0,1	-
147	425161.25	2269354.22	Картометрический	0,1	-
148	425164.14	2269357.51	Картометрический	0,1	-
149	425160.17	2269355.70	Картометрический	0,1	-
150	425132.73	2269348.74	Картометрический	0,1	-
151	425085.85	2269341.68	Картометрический	0,1	-
152	425033.71	2269395.49	Картометрический	0,1	-
153	425026.92	2269405.13	Картометрический	0,1	-
154	425036.57	2269628.35	Картометрический	0,1	-
155	425029.47	2269646.79	Картометрический	0,1	-

## Раздел 2

### Сведения о местоположении границ объекта

Обозначение характерных точек границ	Координаты, м		Метод определения координат характерной точки	Средняя квадратическая погрешность положения характерной точки (Мт), м	Описание обозначения точки на местности (при наличии)
	X	Y			
1	2	3	4	5	6
156	424951.54	2269649.40	Картометрический	0,1	-
157	424880.04	2269651.78	Картометрический	0,1	-
158	424796.11	2269654.60	Картометрический	0,1	-
159	424790.23	2269660.34	Картометрический	0,1	-
160	424787.44	2269660.31	Картометрический	0,1	-
161	424787.04	2269663.51	Картометрический	0,1	-
162	424787.03	2269665.12	Картометрический	0,1	-
163	424768.53	2269686.48	Картометрический	0,1	-
164	424720.28	2269714.17	Картометрический	0,1	-
165	424634.62	2269763.00	Картометрический	0,1	-
166	424660.81	2269813.00	Картометрический	0,1	-
167	424699.45	2269880.41	Картометрический	0,1	-
168	424696.07	2269887.06	Картометрический	0,1	-
169	424689.35	2269897.82	Картометрический	0,1	-
170	424721.93	2269960.00	Картометрический	0,1	-
171	424735.75	2269986.63	Картометрический	0,1	-
172	424763.39	2270039.88	Картометрический	0,1	-
173	424777.22	2270066.51	Картометрический	0,1	-
174	424782.27	2270073.17	Картометрический	0,1	-
175	424789.88	2270076.03	Картометрический	0,1	-
176	424806.24	2270097.15	Картометрический	0,1	-
177	424807.44	2270098.43	Картометрический	0,1	-
178	424819.04	2270099.00	Картометрический	0,1	-
179	424849.51	2270094.61	Картометрический	0,1	-
180	424849.68	2270094.86	Картометрический	0,1	-
181	424854.43	2270094.14	Картометрический	0,1	-
182	424903.76	2270184.56	Картометрический	0,1	-
183	424886.63	2270198.99	Картометрический	0,1	-
184	424883.66	2270209.18	Картометрический	0,1	-
185	424884.17	2270221.56	Картометрический	0,1	-
186	424877.94	2270243.90	Картометрический	0,1	-
187	424887.07	2270265.66	Картометрический	0,1	-
188	424947.25	2270297.92	Картометрический	0,1	-
189	425381.15	2270348.40	Картометрический	0,1	-
190	425387.63	2270350.68	Картометрический	0,1	-
191	425408.48	2270367.72	Картометрический	0,1	-
192	425426.58	2270391.78	Картометрический	0,1	-
193	425559.44	2270568.37	Картометрический	0,1	-
194	425546.55	2270610.67	Картометрический	0,1	-
195	425685.68	2270876.96	Картометрический	0,1	-

## Раздел 2

### Сведения о местоположении границ объекта

Обозначение характерных точек границ	Координаты, м		Метод определения координат характерной точки	Средняя квадратическая погрешность положения характерной точки (Мт), м	Описание обозначения точки на местности (при наличии)
	X	Y			
1	2	3	4	5	6
196	425685.68	2270876.97	Картометрический	0,1	-
197	425682.49	2270923.13	Картометрический	0,1	-
1	425749.56	2270937.58	Картометрический	0,1	-
198	424264.96	2270066.46	Картометрический	0,1	-
199	424317.45	2270052.03	Картометрический	0,1	-
200	424331.35	2270031.06	Картометрический	0,1	-
201	424351.98	2270000.87	Картометрический	0,1	-
202	424359.96	2269991.52	Картометрический	0,1	-
203	424368.04	2269984.91	Картометрический	0,1	-
204	424384.85	2269976.02	Картометрический	0,1	-
205	424398.21	2269965.15	Картометрический	0,1	-
206	424461.26	2269885.39	Картометрический	0,1	-
207	424463.83	2269870.81	Картометрический	0,1	-
208	424464.25	2269855.42	Картометрический	0,1	-
209	424490.75	2269831.87	Картометрический	0,1	-
210	424525.34	2269809.75	Картометрический	0,1	-
211	424521.08	2269801.43	Картометрический	0,1	-
212	424498.36	2269806.90	Картометрический	0,1	-
213	424501.22	2269816.03	Картометрический	0,1	-
214	424477.87	2269831.83	Картометрический	0,1	-
215	424466.41	2269834.20	Картометрический	0,1	-
216	424446.32	2269864.81	Картометрический	0,1	-
217	424455.33	2269883.58	Картометрический	0,1	-
218	424320.52	2270007.91	Картометрический	0,1	-
219	424370.01	2269905.56	Картометрический	0,1	-
220	424394.96	2269878.87	Картометрический	0,1	-
221	424446.82	2269713.78	Картометрический	0,1	-
222	424398.39	2269681.09	Картометрический	0,1	-
223	424286.47	2269824.49	Картометрический	0,1	-
224	424269.17	2269878.80	Картометрический	0,1	-
225	424259.63	2269919.12	Картометрический	0,1	-
226	424246.36	2270014.23	Картометрический	0,1	-
227	424242.83	2270019.53	Картометрический	0,1	-
228	424245.56	2270020.02	Картометрический	0,1	-
229	424245.52	2270020.33	Картометрический	0,1	-
230	424252.87	2270021.73	Картометрический	0,1	-
231	424251.09	2270023.84	Картометрический	0,1	-
232	424251.58	2270023.93	Картометрический	0,1	-
233	424238.33	2270040.41	Картометрический	0,1	-
198	424264.96	2270066.46	Картометрический	0,1	-



## Раздел 2

### Сведения о местоположении границ объекта

#### 3. Сведения о характерных точках части (частей) границы объекта

Обозначение характерных точек границ	Координаты, м		Метод определения координат характерной точки	Средняя квадратическая погрешность положения характерной точки (M <sub>t</sub> ), м	Описание обозначения точки на местности (при наличии)
	X	Y			
1	2	3	4	5	6
-	-	-	-	-	-

### Раздел 3

#### Сведения о местоположении измененных (уточненных) границ объекта

1. Система координат -

2. Сведения о характерных точках границ объекта

Обозначение характерных точек границ	Существующие координаты, м		Измененные (уточненные) координаты, м		Метод определения координат характерной точки	Средняя квадратическая погрешность положения характерной точки (Mt), м	Описание обозначения точки на местности (при наличии)
	X	Y	X	Y			
1	2	3	4	5	6	7	8
-	-	-	-	-	-	-	

3. Сведения о характерных точках части (частей) границы объекта

Обозначение характерных точек границ	Существующие координаты, м		Измененные (уточненные) координаты, м		Метод определения координат характерной точки	Средняя квадратическая погрешность положения характерной точки (Mt), м	Описание обозначения точки на местности (при наличии)
	X	Y	X	Y			
1	2	3	4	5	6	7	8
-	-	-	-	-	-	-	

## Раздел 4

### План границ объекта



Масштаб 1:10 500

Условные обозначения:

- - граница объекта, местоположение которого описано
- - границы муниципальных образований
- - границы зон с особыми условиями использования территорий
- - границы земельных участков по сведениям ЕГРН
- - характерная точка границы объекта

Подпись \_\_\_\_\_ Дата «    »    20\_\_ г.

Место для отиска печати (при наличии) лица, составившего описание местоположения границ объекта

## ОПИСАНИЕ МЕСТОПОЛОЖЕНИЯ ГРАНИЦ

### с. Петровское

(наименование объекта, местоположение границ которого описано (далее - объект))

#### Раздел 1

#### Сведения об объекте

№ п/п	Характеристики объекта	Описание характеристик
1	2	3
1.	Местоположение объекта	Московская область, городской округ Воскресенск
2.	Площадь объекта +/- величина погрешности определения площади (P +/- Дельта P)	1240563 кв. м ± 390 кв. м
3.	Иные характеристики объекта	

**Раздел 2**

## Сведения о местоположении границ объекта

1. Система координат МСК-50, зона 2

2. Сведения о характерных точках границ объекта

Обозначение характерных точек границ	Координаты, м		Метод определения координат характерной точки	Средняя квадратическая погрешность положения характерной точки (Mt), м	Описание обозначения точки на местности (при наличии)
	X	Y			
1	2	3	4	5	6
1	420786.16	2255505.52	Картометрический	0,1	-
2	420804.31	2255468.41	Картометрический	0,1	-
3	420813.28	2255448.48	Картометрический	0,1	-
4	420817.98	2255440.88	Картометрический	0,1	-
5	420847.98	2255390.48	Картометрический	0,1	-
6	420893.52	2255318.02	Картометрический	0,1	-
7	420913.92	2255285.39	Картометрический	0,1	-
8	420926.41	2255266.81	Картометрический	0,1	-
9	420964.51	2255204.09	Картометрический	0,1	-
10	420976.98	2255185.42	Картометрический	0,1	-
11	420979.94	2255185.42	Картометрический	0,1	-
12	420979.94	2255182.42	Картометрический	0,1	-
13	420978.98	2255182.42	Картометрический	0,1	-
14	420983.22	2255176.08	Картометрический	0,1	-
15	420991.00	2255163.70	Картометрический	0,1	-
16	421004.57	2255142.10	Картометрический	0,1	-
17	421010.98	2255131.89	Картометрический	0,1	-
18	421017.07	2255121.29	Картометрический	0,1	-
19	421029.02	2255100.47	Картометрический	0,1	-
20	421038.86	2255082.41	Картометрический	0,1	-
21	421043.49	2255073.37	Картометрический	0,1	-
22	421046.21	2255066.19	Картометрический	0,1	-
23	421047.35	2255062.95	Картометрический	0,1	-
24	421054.49	2255042.60	Картометрический	0,1	-
25	421055.93	2255038.50	Картометрический	0,1	-
26	421061.70	2255022.06	Картометрический	0,1	-
27	421062.80	2255018.92	Картометрический	0,1	-
28	421066.54	2254999.62	Картометрический	0,1	-
29	421069.00	2254986.91	Картометрический	0,1	-
30	421069.49	2254982.86	Картометрический	0,1	-
31	421071.75	2254964.17	Картометрический	0,1	-
32	421072.08	2254957.59	Картометрический	0,1	-
33	421071.59	2254948.28	Картометрический	0,1	-
34	421070.41	2254941.19	Картометрический	0,1	-
35	421069.83	2254937.69	Картометрический	0,1	-

## Раздел 2

### Сведения о местоположении границ объекта

Обозначение характерных точек границ	Координаты, м		Метод определения координат характерной точки	Средняя квадратическая погрешность положения характерной точки (Mт), м	Описание обозначения точки на местности (при наличии)
	X	Y			
1	2	3	4	5	6
36	421069.69	2254933.70	Картометрический	0,1	-
37	421069.46	2254927.42	Картометрический	0,1	-
38	421069.90	2254924.70	Картометрический	0,1	-
39	421073.88	2254920.50	Картометрический	0,1	-
40	421076.97	2254923.03	Картометрический	0,1	-
41	421101.36	2254943.33	Картометрический	0,1	-
42	421104.56	2254946.07	Картометрический	0,1	-
43	421117.53	2254930.85	Картометрический	0,1	-
44	421114.32	2254928.10	Картометрический	0,1	-
45	421114.21	2254928.01	Картометрический	0,1	-
46	421089.73	2254907.63	Картометрический	0,1	-
47	421089.67	2254907.58	Картометрический	0,1	-
48	421063.99	2254886.53	Картометрический	0,1	-
49	421063.81	2254886.39	Картометрический	0,1	-
50	421034.76	2254863.66	Картометрический	0,1	-
51	421034.40	2254863.39	Картометрический	0,1	-
52	420997.88	2254837.37	Картометрический	0,1	-
53	420979.45	2254824.25	Картометрический	0,1	-
54	420979.10	2254824.01	Картометрический	0,1	-
55	420965.05	2254814.89	Картометрический	0,1	-
56	420966.79	2254802.20	Картометрический	0,1	-
57	420987.13	2254776.97	Картометрический	0,1	-
58	420990.22	2254772.99	Картометрический	0,1	-
59	421007.52	2254750.70	Картометрический	0,1	-
60	421013.71	2254742.69	Картометрический	0,1	-
61	421011.84	2254741.26	Картометрический	0,1	-
62	421009.07	2254739.14	Картометрический	0,1	-
63	421009.86	2254738.08	Картометрический	0,1	-
64	421028.32	2254713.37	Картометрический	0,1	-
65	421027.84	2254713.01	Картометрический	0,1	-
66	421028.72	2254711.85	Картометрический	0,1	-
67	421032.86	2254706.40	Картометрический	0,1	-
68	421035.10	2254703.45	Картометрический	0,1	-
69	421044.65	2254710.71	Картометрический	0,1	-
70	421064.19	2254684.99	Картометрический	0,1	-
71	421081.60	2254662.07	Картометрический	0,1	-
72	421048.72	2254637.10	Картометрический	0,1	-
73	421037.32	2254628.44	Картометрический	0,1	-
74	421066.30	2254595.62	Картометрический	0,1	-
75	421139.06	2254511.97	Картометрический	0,1	-

## Раздел 2

### Сведения о местоположении границ объекта

Обозначение характерных точек границ	Координаты, м		Метод определения координат характерной точки	Средняя квадратическая погрешность положения характерной точки (Мт), м	Описание обозначения точки на местности (при наличии)
	X	Y			
1	2	3	4	5	6
76	421205.96	2254436.83	Картометрический	0,1	-
77	421216.23	2254425.33	Картометрический	0,1	-
78	421222.50	2254416.97	Картометрический	0,1	-
79	421231.34	2254403.86	Картометрический	0,1	-
80	421238.84	2254391.30	Картометрический	0,1	-
81	421246.51	2254381.34	Картометрический	0,1	-
82	421250.90	2254375.19	Картометрический	0,1	-
83	421261.27	2254364.97	Картометрический	0,1	-
84	421267.09	2254360.02	Картометрический	0,1	-
85	421279.74	2254352.64	Картометрический	0,1	-
86	421297.44	2254342.28	Картометрический	0,1	-
87	421356.98	2254310.70	Картометрический	0,1	-
88	421355.07	2254308.01	Картометрический	0,1	-
89	421328.67	2254270.86	Картометрический	0,1	-
90	421315.33	2254252.09	Картометрический	0,1	-
91	421298.31	2254227.23	Картометрический	0,1	-
92	421280.96	2254201.90	Картометрический	0,1	-
93	421266.50	2254180.78	Картометрический	0,1	-
94	421254.94	2254163.90	Картометрический	0,1	-
95	421243.37	2254147.01	Картометрический	0,1	-
96	421239.52	2254141.39	Картометрический	0,1	-
97	421231.74	2254128.00	Картометрический	0,1	-
98	421220.58	2254108.79	Картометрический	0,1	-
99	421209.41	2254089.58	Картометрический	0,1	-
100	421207.49	2254086.28	Картометрический	0,1	-
101	421197.85	2254068.37	Картометрический	0,1	-
102	421189.99	2254053.78	Картометрический	0,1	-
103	421186.70	2254048.07	Картометрический	0,1	-
104	421175.59	2254028.84	Картометрический	0,1	-
105	421164.47	2254009.59	Картометрический	0,1	-
106	421139.99	2253967.20	Картометрический	0,1	-
107	421131.48	2253952.47	Картометрический	0,1	-
108	421116.03	2253928.89	Картометрический	0,1	-
109	421091.73	2253891.83	Картометрический	0,1	-
110	421090.65	2253889.58	Картометрический	0,1	-
111	421083.73	2253875.20	Картометрический	0,1	-
112	421052.67	2253888.87	Картометрический	0,1	-
113	421009.47	2253919.44	Картометрический	0,1	-
114	420953.18	2253953.58	Картометрический	0,1	-
115	420948.55	2253960.14	Картометрический	0,1	-

## Раздел 2

### Сведения о местоположении границ объекта

Обозначение характерных точек границ	Координаты, м		Метод определения координат характерной точки	Средняя квадратическая погрешность положения характерной точки (Мт), м	Описание обозначения точки на местности (при наличии)
	X	Y			
1	2	3	4	5	6
116	420858.75	2253975.94	Картометрический	0,1	-
117	420812.97	2253945.45	Картометрический	0,1	-
118	420731.73	2253892.28	Картометрический	0,1	-
119	420719.53	2253893.27	Картометрический	0,1	-
120	420612.53	2253876.65	Картометрический	0,1	-
121	420612.53	2253876.64	Картометрический	0,1	-
122	420528.30	2253863.56	Картометрический	0,1	-
123	420528.29	2253863.56	Картометрический	0,1	-
124	420512.66	2253861.13	Картометрический	0,1	-
125	420490.32	2253857.71	Картометрический	0,1	-
126	420490.32	2253857.66	Картометрический	0,1	-
127	420467.32	2253854.09	Картометрический	0,1	-
128	420424.75	2253916.08	Картометрический	0,1	-
129	420426.68	2253916.83	Картометрический	0,1	-
130	420466.52	2253935.52	Картометрический	0,1	-
131	420468.50	2253938.59	Картометрический	0,1	-
132	420469.31	2253947.23	Картометрический	0,1	-
133	420466.52	2253966.34	Картометрический	0,1	-
134	420456.60	2254010.12	Картометрический	0,1	-
135	420436.60	2254078.97	Картометрический	0,1	-
136	420404.79	2254165.09	Картометрический	0,1	-
137	420390.47	2254205.72	Картометрический	0,1	-
138	420382.18	2254234.02	Картометрический	0,1	-
139	420362.62	2254295.78	Картометрический	0,1	-
140	420348.84	2254322.37	Картометрический	0,1	-
141	420346.45	2254326.98	Картометрический	0,1	-
142	420341.55	2254334.39	Картометрический	0,1	-
143	420335.58	2254340.75	Картометрический	0,1	-
144	420311.84	2254335.11	Картометрический	0,1	-
145	420304.38	2254358.49	Картометрический	0,1	-
146	420302.90	2254363.14	Картометрический	0,1	-
147	420302.47	2254372.21	Картометрический	0,1	-
148	420302.18	2254378.61	Картометрический	0,1	-
149	420301.81	2254387.62	Картометрический	0,1	-
150	420301.00	2254392.75	Картометрический	0,1	-
151	420299.85	2254396.56	Картометрический	0,1	-
152	420296.47	2254403.92	Картометрический	0,1	-
153	420296.69	2254408.69	Картометрический	0,1	-
154	420296.84	2254411.84	Картометрический	0,1	-
155	420279.15	2254409.65	Картометрический	0,1	-



## Раздел 2

### Сведения о местоположении границ объекта

Обозначение характерных точек границ	Координаты, м		Метод определения координат характерной точки	Средняя квадратическая погрешность положения характерной точки (Мт), м	Описание обозначения точки на местности (при наличии)
	X	Y			
1	2	3	4	5	6
156	420278.73	2254409.60	Картометрический	0,1	-
157	420262.18	2254408.26	Картометрический	0,1	-
158	420261.64	2254408.23	Картометрический	0,1	-
159	420234.14	2254407.49	Картометрический	0,1	-
160	420234.04	2254407.49	Картометрический	0,1	-
161	420177.89	2254406.54	Картометрический	0,1	-
162	420177.73	2254406.54	Картометрический	0,1	-
163	420132.75	2254406.48	Картометрический	0,1	-
164	420132.66	2254406.48	Картометрический	0,1	-
165	420127.33	2254406.51	Картометрический	0,1	-
166	420127.08	2254426.52	Картометрический	0,1	-
167	420126.98	2254434.02	Картометрический	0,1	-
168	420126.98	2254434.34	Картометрический	0,1	-
169	420123.04	2254463.62	Картометрический	0,1	-
170	420118.02	2254477.58	Картометрический	0,1	-
171	420102.73	2254499.44	Картометрический	0,1	-
172	420085.26	2254535.25	Картометрический	0,1	-
173	420082.19	2254543.92	Картометрический	0,1	-
174	420075.77	2254572.55	Картометрический	0,1	-
175	420069.95	2254614.66	Картометрический	0,1	-
176	420065.35	2254680.04	Картометрический	0,1	-
177	420063.73	2254703.06	Картометрический	0,1	-
178	420062.11	2254726.06	Картометрический	0,1	-
179	420060.50	2254748.97	Картометрический	0,1	-
180	420058.88	2254771.99	Картометрический	0,1	-
181	420057.26	2254794.99	Картометрический	0,1	-
182	420055.65	2254817.91	Картометрический	0,1	-
183	420054.27	2254837.53	Картометрический	0,1	-
184	420054.05	2254840.84	Картометрический	0,1	-
185	420052.52	2254863.93	Картометрический	0,1	-
186	420052.22	2254868.48	Картометрический	0,1	-
187	420050.61	2254886.86	Картометрический	0,1	-
188	420050.55	2254887.58	Картометрический	0,1	-
189	420049.48	2254900.41	Картометрический	0,1	-
190	420048.16	2254916.06	Картометрический	0,1	-
191	420047.85	2254951.66	Картометрический	0,1	-
192	420048.81	2254971.25	Картометрический	0,1	-
193	420052.45	2254993.55	Картометрический	0,1	-
194	420055.47	2255003.53	Картометрический	0,1	-
195	420063.59	2255002.58	Картометрический	0,1	-

## Раздел 2

### Сведения о местоположении границ объекта

Обозначение характерных точек границ	Координаты, м		Метод определения координат характерной точки	Средняя квадратическая погрешность положения характерной точки (Mt), м	Описание обозначения точки на местности (при наличии)
	X	Y			
1	2	3	4	5	6
196	420095.34	2255000.59	Картометрический	0,1	-
197	420190.61	2254988.61	Картометрический	0,1	-
198	420245.02	2254985.27	Картометрический	0,1	-
199	420257.52	2254984.56	Картометрический	0,1	-
200	420257.78	2254984.55	Картометрический	0,1	-
201	420293.99	2254981.58	Картометрический	0,1	-
202	420294.44	2254992.05	Картометрический	0,1	-
203	420296.65	2255039.09	Картометрический	0,1	-
204	420296.13	2255045.19	Картометрический	0,1	-
205	420295.70	2255050.73	Картометрический	0,1	-
206	420287.40	2255096.64	Картометрический	0,1	-
207	420285.95	2255106.67	Картометрический	0,1	-
208	420284.67	2255122.72	Картометрический	0,1	-
209	420283.75	2255125.77	Картометрический	0,1	-
210	420281.72	2255132.02	Картометрический	0,1	-
211	420274.77	2255144.83	Картометрический	0,1	-
212	420271.13	2255153.66	Картометрический	0,1	-
213	420269.62	2255159.50	Картометрический	0,1	-
214	420269.54	2255165.69	Картометрический	0,1	-
215	420270.33	2255171.98	Картометрический	0,1	-
216	420271.70	2255176.47	Картометрический	0,1	-
217	420274.80	2255182.61	Картометрический	0,1	-
218	420278.80	2255187.50	Картометрический	0,1	-
219	420284.77	2255192.56	Картометрический	0,1	-
220	420290.07	2255194.80	Картометрический	0,1	-
221	420298.62	2255197.36	Картометрический	0,1	-
222	420304.21	2255198.17	Картометрический	0,1	-
223	420312.15	2255198.72	Картометрический	0,1	-
224	420318.87	2255198.16	Картометрический	0,1	-
225	420326.80	2255196.12	Картометрический	0,1	-
226	420338.04	2255189.52	Картометрический	0,1	-
227	420346.57	2255184.23	Картометрический	0,1	-
228	420355.34	2255176.52	Картометрический	0,1	-
229	420357.70	2255174.44	Картометрический	0,1	-
230	420371.22	2255160.95	Картометрический	0,1	-
231	420383.78	2255146.83	Картометрический	0,1	-
232	420389.59	2255141.42	Картометрический	0,1	-
233	420392.86	2255139.25	Картометрический	0,1	-
234	420395.25	2255138.84	Картометрический	0,1	-
235	420397.16	2255140.86	Картометрический	0,1	-

## Раздел 2

### Сведения о местоположении границ объекта

Обозначение характерных точек границ	Координаты, м		Метод определения координат характерной точки	Средняя квадратическая погрешность положения характерной точки (Мт), м	Описание обозначения точки на местности (при наличии)
	X	Y			
1	2	3	4	5	6
236	420400.92	2255146.84	Картометрический	0,1	-
237	420404.59	2255153.45	Картометрический	0,1	-
238	420407.35	2255160.08	Картометрический	0,1	-
239	420410.70	2255170.70	Картометрический	0,1	-
240	420411.80	2255174.88	Картометрический	0,1	-
241	420414.33	2255192.75	Картометрический	0,1	-
242	420414.65	2255202.31	Картометрический	0,1	-
243	420415.30	2255209.62	Картометрический	0,1	-
244	420417.07	2255215.20	Картометрический	0,1	-
245	420418.80	2255219.80	Картометрический	0,1	-
246	420421.93	2255225.44	Картометрический	0,1	-
247	420429.14	2255236.72	Картометрический	0,1	-
248	420433.12	2255242.31	Картометрический	0,1	-
249	420436.55	2255245.84	Картометрический	0,1	-
250	420441.23	2255249.44	Картометрический	0,1	-
251	420445.91	2255252.00	Картометрический	0,1	-
252	420453.40	2255252.81	Картометрический	0,1	-
253	420456.80	2255252.81	Картометрический	0,1	-
254	420460.36	2255252.33	Картометрический	0,1	-
255	420465.66	2255251.30	Картометрический	0,1	-
256	420471.06	2255249.95	Картометрический	0,1	-
257	420476.52	2255247.45	Картометрический	0,1	-
258	420479.13	2255245.95	Картометрический	0,1	-
259	420486.69	2255240.78	Картометрический	0,1	-
260	420499.94	2255254.23	Картометрический	0,1	-
261	420510.02	2255264.55	Картометрический	0,1	-
262	420519.79	2255275.16	Картометрический	0,1	-
263	420532.12	2255288.92	Картометрический	0,1	-
264	420555.47	2255313.62	Картометрический	0,1	-
265	420568.20	2255329.58	Картометрический	0,1	-
266	420573.02	2255335.42	Картометрический	0,1	-
267	420577.74	2255339.89	Картометрический	0,1	-
268	420581.38	2255342.39	Картометрический	0,1	-
269	420577.54	2255349.55	Картометрический	0,1	-
270	420576.77	2255352.23	Картометрический	0,1	-
271	420576.39	2255357.38	Картометрический	0,1	-
272	420577.08	2255359.98	Картометрический	0,1	-
273	420578.30	2255364.20	Картометрический	0,1	-
274	420583.06	2255368.19	Картометрический	0,1	-
275	420614.68	2255381.31	Картометрический	0,1	-

## Раздел 2

### Сведения о местоположении границ объекта

Обозначение характерных точек границ	Координаты, м		Метод определения координат характерной точки	Средняя квадратическая погрешность положения характерной точки (Mt), м	Описание обозначения точки на местности (при наличии)
	X	Y			
1	2	3	4	5	6
276	420629.49	2255386.98	Картометрический	0,1	-
277	420635.86	2255389.44	Картометрический	0,1	-
278	420640.39	2255391.89	Картометрический	0,1	-
279	420644.61	2255395.42	Картометрический	0,1	-
280	420647.68	2255401.48	Картометрический	0,1	-
281	420652.13	2255410.00	Картометрический	0,1	-
282	420653.82	2255414.61	Картометрический	0,1	-
283	420654.43	2255417.31	Картометрический	0,1	-
284	420705.28	2255447.19	Картометрический	0,1	-
285	420759.58	2255471.72	Картометрический	0,1	-
286	420766.36	2255484.05	Картометрический	0,1	-
287	420779.40	2255490.88	Картометрический	0,1	-
1	420786.16	2255505.52	Картометрический	0,1	-

### 3. Сведения о характерных точках части (частей) границы объекта

Обозначение характерных точек границ	Координаты, м		Метод определения координат характерной точки	Средняя квадратическая погрешность положения характерной точки (Mt), м	Описание обозначения точки на местности (при наличии)
	X	Y			
1	2	3	4	5	6
-	-	-	-	-	-

### Раздел 3

#### Сведения о местоположении измененных (уточненных) границ объекта

1. Система координат -

2. Сведения о характерных точках границ объекта

Обозначение характерных точек границ	Существующие координаты, м		Измененные (уточненные) координаты, м		Метод определения координат характерной точки	Средняя квадратическая погрешность положения характерной точки (Mt), м	Описание обозначения точки на местности (при наличии)
	X	Y	X	Y			
1	2	3	4	5	6	7	8
-	-	-	-	-	-	-	

3. Сведения о характерных точках части (частей) границы объекта

Обозначение характерных точек границ	Существующие координаты, м		Измененные (уточненные) координаты, м		Метод определения координат характерной точки	Средняя квадратическая погрешность положения характерной точки (Mt), м	Описание обозначения точки на местности (при наличии)
	X	Y	X	Y			
1	2	3	4	5	6	7	8
-	-	-	-	-	-	-	

## Раздел 4

### План границ объекта



Масштаб 1:8 500

Условные обозначения:

- - граница объекта, местоположение которой описано
- - границы муниципальных образований
- - границы зон с особыми условиями использования территорий
- - границы земельных участков по сведениям ЕГРН
- - характерная точка границы объекта

Подпись \_\_\_\_\_ Дата «    »    20    г.

Место для оттиска печати (при наличии) лица, составившего описание местоположения границ объекта

## ОПИСАНИЕ МЕСТОПОЛОЖЕНИЯ ГРАНИЦ

### с. Усадище

(наименование объекта, местоположение границ которого описано (далее - объект))

#### Раздел 1

#### Сведения об объекте

№ п/п	Характеристики объекта	Описание характеристик
1	2	3
1.	Местоположение объекта	Московская область, городской округ Воскресенск
2.	Площадь объекта +/- величина погрешности определения площади (Р +/- Дельта Р)	1979028 кв. м ± 492 кв. м
3.	Иные характеристики объекта	

## Раздел 2

### Сведения о местоположении границ объекта

1. Система координат МСК-50, зона 2

2. Сведения о характерных точках границ объекта

Обозначение характерных точек границ	Координаты, м		Метод определения координат характерной точки	Средняя квадратическая погрешность положения характерной точки (Mt), м	Описание обозначения точки на местности (при наличии)
	X	Y			
1	2	3	4	5	6
1	429229.32	2268457.35	Картометрический	0,1	-
2	429257.38	2268407.08	Картометрический	0,1	-
3	429275.77	2268373.55	Картометрический	0,1	-
4	429275.15	2268373.16	Картометрический	0,1	-
5	429287.90	2268348.77	Картометрический	0,1	-
6	429289.56	2268346.40	Картометрический	0,1	-
7	429291.00	2268345.90	Картометрический	0,1	-
8	429293.04	2268341.09	Картометрический	0,1	-
9	429309.34	2268311.26	Картометрический	0,1	-
10	429328.52	2268278.40	Картометрический	0,1	-
11	429343.72	2268251.82	Картометрический	0,1	-
12	429356.67	2268229.91	Картометрический	0,1	-
13	429406.55	2268168.03	Картометрический	0,1	-
14	429422.39	2268179.41	Картометрический	0,1	-
15	429441.62	2268156.73	Картометрический	0,1	-
16	429424.94	2268143.45	Картометрический	0,1	-
17	429424.91	2268143.48	Картометрический	0,1	-
18	429436.73	2268127.30	Картометрический	0,1	-
19	429450.39	2268109.85	Картометрический	0,1	-
20	429462.05	2268119.29	Картометрический	0,1	-
21	429466.72	2268123.07	Картометрический	0,1	-
22	429485.37	2268138.16	Картометрический	0,1	-
23	429508.70	2268157.02	Картометрический	0,1	-
24	429532.02	2268175.89	Картометрический	0,1	-
25	429555.35	2268194.76	Картометрический	0,1	-
26	429578.67	2268213.63	Картометрический	0,1	-
27	429596.40	2268228.14	Картометрический	0,1	-
28	429634.89	2268191.67	Картометрический	0,1	-
29	429634.90	2268191.67	Картометрический	0,1	-
30	429736.09	2268277.05	Картометрический	0,1	-
31	429784.85	2268310.66	Картометрический	0,1	-
32	429804.33	2268294.11	Картометрический	0,1	-
33	429829.05	2268289.37	Картометрический	0,1	-
34	429875.16	2268236.47	Картометрический	0,1	-
35	429917.17	2268188.26	Картометрический	0,1	-



## Раздел 2

### Сведения о местоположении границ объекта

Обозначение характерных точек границ	Координаты, м		Метод определения координат характерной точки	Средняя квадратическая погрешность положения характерной точки (Мт), м	Описание обозначения точки на местности (при наличии)
	X	Y			
1	2	3	4	5	6
36	429919.22	2268185.92	Картометрический	0,1	-
37	429921.26	2268183.56	Картометрический	0,1	-
38	429924.24	2268182.27	Картометрический	0,1	-
39	429928.70	2268186.02	Картометрический	0,1	-
40	429932.97	2268189.61	Картометрический	0,1	-
41	429944.91	2268195.52	Картометрический	0,1	-
42	429977.47	2268157.19	Картометрический	0,1	-
43	429987.88	2268144.93	Картометрический	0,1	-
44	429946.54	2268109.02	Картометрический	0,1	-
45	429961.77	2268091.61	Картометрический	0,1	-
46	430071.64	2268029.74	Картометрический	0,1	-
47	430071.78	2268029.28	Картометрический	0,1	-
48	430157.83	2267981.21	Картометрический	0,1	-
49	430230.18	2267940.47	Картометрический	0,1	-
50	430200.07	2267926.64	Картометрический	0,1	-
51	430182.68	2267918.64	Картометрический	0,1	-
52	430154.12	2267905.52	Картометрический	0,1	-
53	430145.19	2267901.41	Картометрический	0,1	-
54	430143.15	2267900.32	Картометрический	0,1	-
55	430138.14	2267893.46	Картометрический	0,1	-
56	430134.27	2267888.16	Картометрический	0,1	-
57	430129.22	2267885.50	Картометрический	0,1	-
58	430122.78	2267872.45	Картометрический	0,1	-
59	430087.52	2267824.19	Картометрический	0,1	-
60	430077.55	2267810.55	Картометрический	0,1	-
61	430074.83	2267804.33	Картометрический	0,1	-
62	429989.05	2267608.26	Картометрический	0,1	-
63	429980.89	2267589.60	Картометрический	0,1	-
64	429978.30	2267584.76	Картометрический	0,1	-
65	429973.93	2267585.82	Картометрический	0,1	-
66	429957.29	2267559.47	Картометрический	0,1	-
67	429955.25	2267556.25	Картометрический	0,1	-
68	429941.67	2267544.06	Картометрический	0,1	-
69	429914.41	2267537.11	Картометрический	0,1	-
70	429869.91	2267525.77	Картометрический	0,1	-
71	429838.05	2267517.67	Картометрический	0,1	-
72	429841.76	2267506.52	Картометрический	0,1	-
73	429864.72	2267440.37	Картометрический	0,1	-
74	429892.64	2267357.42	Картометрический	0,1	-
75	429899.31	2267337.63	Картометрический	0,1	-

## Раздел 2

### Сведения о местоположении границ объекта

Обозначение характерных точек границ	Координаты, м		Метод определения координат характерной точки	Средняя квадратическая погрешность положения характерной точки (Мт), м	Описание обозначения точки на местности (при наличии)
	X	Y			
1	2	3	4	5	6
76	429906.05	2267317.64	Картометрический	0,1	-
77	429911.51	2267300.31	Картометрический	0,1	-
78	429918.38	2267281.03	Картометрический	0,1	-
79	429923.48	2267265.99	Картометрический	0,1	-
80	429925.82	2267259.62	Картометрический	0,1	-
81	429927.92	2267254.71	Картометрический	0,1	-
82	429930.14	2267250.68	Картометрический	0,1	-
83	429932.43	2267247.30	Картометрический	0,1	-
84	429932.80	2267246.24	Картометрический	0,1	-
85	429934.21	2267245.35	Картометрический	0,1	-
86	429936.06	2267243.32	Картометрический	0,1	-
87	429938.58	2267240.85	Картометрический	0,1	-
88	429939.41	2267240.03	Картометрический	0,1	-
89	429941.58	2267237.86	Картометрический	0,1	-
90	429942.04	2267237.53	Картометрический	0,1	-
91	429942.06	2267237.52	Картометрический	0,1	-
92	429944.07	2267236.09	Картометрический	0,1	-
93	429948.48	2267233.39	Картометрический	0,1	-
94	429965.66	2267225.46	Картометрический	0,1	-
95	429975.58	2267219.19	Картометрический	0,1	-
96	429992.47	2267208.51	Картометрический	0,1	-
97	430043.24	2267176.41	Картометрический	0,1	-
98	430060.16	2267165.71	Картометрический	0,1	-
99	430110.88	2267133.64	Картометрический	0,1	-
100	430127.85	2267122.91	Картометрический	0,1	-
101	430161.63	2267101.55	Картометрический	0,1	-
102	430166.85	2267098.25	Картометрический	0,1	-
103	430174.30	2267093.54	Картометрический	0,1	-
104	430184.80	2267086.90	Картометрический	0,1	-
105	430211.77	2267069.85	Картометрический	0,1	-
106	430207.02	2267061.88	Картометрический	0,1	-
107	430160.51	2267091.80	Картометрический	0,1	-
108	430087.15	2267138.61	Картометрический	0,1	-
109	430043.80	2267166.55	Картометрический	0,1	-
110	430019.02	2267181.98	Картометрический	0,1	-
111	430008.18	2267188.71	Картометрический	0,1	-
112	429994.55	2267196.26	Картометрический	0,1	-
113	429965.92	2267210.09	Картометрический	0,1	-
114	429941.49	2267221.43	Картометрический	0,1	-
115	429936.78	2267224.31	Картометрический	0,1	-

## Раздел 2

### Сведения о местоположении границ объекта

Обозначение характерных точек границ	Координаты, м		Метод определения координат характерной точки	Средняя квадратическая погрешность положения характерной точки (Mt), м	Описание обозначения точки на местности (при наличии)
	X	Y			
1	2	3	4	5	6
116	429936.15	2267224.73	Картометрический	0,1	-
117	429932.09	2267227.77	Картометрический	0,1	-
118	429929.61	2267230.24	Картометрический	0,1	-
119	429926.39	2267233.40	Картометрический	0,1	-
120	429925.81	2267234.01	Картометрический	0,1	-
121	429922.84	2267237.27	Картометрический	0,1	-
122	429922.39	2267237.85	Картометрический	0,1	-
123	429918.14	2267243.75	Картометрический	0,1	-
124	429915.51	2267248.54	Картометрический	0,1	-
125	429915.23	2267249.16	Картометрический	0,1	-
126	429913.09	2267254.16	Картометрический	0,1	-
127	429912.81	2267254.88	Картометрический	0,1	-
128	429910.36	2267261.55	Картометрический	0,1	-
129	429905.26	2267276.59	Картометрический	0,1	-
130	429898.29	2267296.17	Картометрический	0,1	-
131	429892.84	2267313.49	Картометрический	0,1	-
132	429886.19	2267333.21	Картометрический	0,1	-
133	429879.52	2267352.98	Картометрический	0,1	-
134	429851.59	2267435.97	Картометрический	0,1	-
135	429828.62	2267502.14	Картометрический	0,1	-
136	429821.65	2267523.05	Картометрический	0,1	-
137	429818.38	2267532.32	Картометрический	0,1	-
138	429814.53	2267542.75	Картометрический	0,1	-
139	429811.12	2267551.88	Картометрический	0,1	-
140	429807.79	2267559.67	Картометрический	0,1	-
141	429805.55	2267565.36	Картометрический	0,1	-
142	429802.76	2267571.33	Картометрический	0,1	-
143	429800.70	2267576.14	Картометрический	0,1	-
144	429798.15	2267581.35	Картометрический	0,1	-
145	429795.55	2267586.26	Картометрический	0,1	-
146	429795.27	2267586.82	Картометрический	0,1	-
147	429794.16	2267589.42	Картометрический	0,1	-
148	429792.82	2267591.95	Картометрический	0,1	-
149	429790.10	2267597.40	Картометрический	0,1	-
150	429786.91	2267604.54	Картометрический	0,1	-
151	429780.30	2267616.35	Картометрический	0,1	-
152	429771.19	2267630.57	Картометрический	0,1	-
153	429766.43	2267637.63	Картометрический	0,1	-
154	429752.21	2267656.22	Картометрический	0,1	-
155	429746.70	2267663.65	Картометрический	0,1	-

## Раздел 2

### Сведения о местоположении границ объекта

Обозначение характерных точек границ	Координаты, м		Метод определения координат характерной точки	Средняя квадратическая погрешность положения характерной точки (Мт), м	Описание обозначения точки на местности (при наличии)
	X	Y			
1	2	3	4	5	6
156	429620.29	2267556.71	Картометрический	0,1	-
157	429600.97	2267539.78	Картометрический	0,1	-
158	429533.18	2267481.68	Картометрический	0,1	-
159	429526.48	2267474.06	Картометрический	0,1	-
160	429524.72	2267472.04	Картометрический	0,1	-
161	429512.15	2267462.08	Картометрический	0,1	-
162	429489.18	2267444.52	Картометрический	0,1	-
163	429476.09	2267433.01	Картометрический	0,1	-
164	429460.16	2267415.92	Картометрический	0,1	-
165	429466.00	2267408.00	Картометрический	0,1	-
166	429498.00	2267381.00	Картометрический	0,1	-
167	429520.00	2267360.00	Картометрический	0,1	-
168	429525.82	2267355.15	Картометрический	0,1	-
169	429522.73	2267354.41	Картометрический	0,1	-
170	429518.40	2267350.64	Картометрический	0,1	-
171	429513.00	2267356.00	Картометрический	0,1	-
172	429460.00	2267401.00	Картометрический	0,1	-
173	429418.00	2267438.00	Картометрический	0,1	-
174	429414.00	2267438.00	Картометрический	0,1	-
175	429409.00	2267443.00	Картометрический	0,1	-
176	429409.00	2267445.00	Картометрический	0,1	-
177	429371.00	2267482.00	Картометрический	0,1	-
178	429360.00	2267491.00	Картометрический	0,1	-
179	429350.00	2267497.00	Картометрический	0,1	-
180	429344.00	2267501.00	Картометрический	0,1	-
181	429343.00	2267503.00	Картометрический	0,1	-
182	429321.00	2267518.00	Картометрический	0,1	-
183	429271.00	2267548.00	Картометрический	0,1	-
184	429227.00	2267576.00	Картометрический	0,1	-
185	429214.00	2267586.00	Картометрический	0,1	-
186	429208.00	2267588.00	Картометрический	0,1	-
187	429204.00	2267589.00	Картометрический	0,1	-
188	429200.00	2267589.00	Картометрический	0,1	-
189	429198.88	2267590.12	Картометрический	0,1	-
190	429178.59	2267564.83	Картометрический	0,1	-
191	429111.88	2267511.81	Картометрический	0,1	-
192	429093.89	2267497.53	Картометрический	0,1	-
193	429088.89	2267493.55	Картометрический	0,1	-
194	429083.69	2267482.59	Картометрический	0,1	-
195	429082.97	2267474.54	Картометрический	0,1	-

## Раздел 2

### Сведения о местоположении границ объекта

Обозначение характерных точек границ	Координаты, м		Метод определения координат характерной точки	Средняя квадратическая погрешность положения характерной точки (Мт), м	Описание обозначения точки на местности (при наличии)
	X	Y			
1	2	3	4	5	6
196	429110.37	2267428.71	Картометрический	0,1	-
197	429124.11	2267408.46	Картометрический	0,1	-
198	429134.10	2267388.77	Картометрический	0,1	-
199	429124.30	2267306.42	Картометрический	0,1	-
200	429123.08	2267286.46	Картометрический	0,1	-
201	429148.04	2267284.94	Картометрический	0,1	-
202	429203.01	2267282.38	Картометрический	0,1	-
203	429212.46	2267271.29	Картометрический	0,1	-
204	429215.70	2267273.87	Картометрический	0,1	-
205	429216.96	2267272.31	Картометрический	0,1	-
206	429213.76	2267269.77	Картометрический	0,1	-
207	429213.99	2267269.50	Картометрический	0,1	-
208	429232.75	2267247.57	Картометрический	0,1	-
209	429256.99	2267215.29	Картометрический	0,1	-
210	429265.66	2267203.40	Картометрический	0,1	-
211	429297.10	2267171.24	Картометрический	0,1	-
212	429318.13	2267149.70	Картометрический	0,1	-
213	429324.29	2267132.73	Картометрический	0,1	-
214	429324.29	2267122.87	Картометрический	0,1	-
215	429324.47	2267119.39	Картометрический	0,1	-
216	429324.63	2267115.87	Картометрический	0,1	-
217	429315.77	2267095.26	Картометрический	0,1	-
218	429311.16	2267087.20	Картометрический	0,1	-
219	429305.35	2267061.90	Картометрический	0,1	-
220	429290.30	2267044.30	Картометрический	0,1	-
221	429267.21	2267006.45	Картометрический	0,1	-
222	429258.33	2266995.81	Картометрический	0,1	-
223	429247.03	2266985.85	Картометрический	0,1	-
224	429242.10	2266976.95	Картометрический	0,1	-
225	429233.03	2266960.61	Картометрический	0,1	-
226	429223.18	2266934.84	Картометрический	0,1	-
227	429216.33	2266916.94	Картометрический	0,1	-
228	429205.35	2266888.23	Картометрический	0,1	-
229	429203.95	2266884.55	Картометрический	0,1	-
230	429200.69	2266876.03	Картометрический	0,1	-
231	429187.83	2266842.43	Картометрический	0,1	-
232	429154.18	2266754.37	Картометрический	0,1	-
233	429151.44	2266747.24	Картометрический	0,1	-
234	429123.40	2266673.94	Картометрический	0,1	-
235	429072.25	2266698.23	Картометрический	0,1	-

## Раздел 2

### Сведения о местоположении границ объекта

Обозначение характерных точек границ	Координаты, м		Метод определения координат характерной точки	Средняя квадратическая погрешность положения характерной точки (Мт), м	Описание обозначения точки на местности (при наличии)
	X	Y			
1	2	3	4	5	6
236	428920.09	2266723.78	Картометрический	0,1	-
237	428863.79	2266538.37	Картометрический	0,1	-
238	428842.04	2266520.46	Картометрический	0,1	-
239	428792.17	2266517.90	Картометрический	0,1	-
240	428674.51	2266446.28	Картометрический	0,1	-
241	428544.10	2266571.57	Картометрический	0,1	-
242	428478.90	2266608.65	Картометрический	0,1	-
243	428463.54	2266556.22	Картометрический	0,1	-
244	428434.13	2266560.05	Картометрический	0,1	-
245	428397.83	2266564.78	Картометрический	0,1	-
246	428399.17	2266629.01	Картометрический	0,1	-
247	428460.95	2266624.21	Картометрический	0,1	-
248	428465.11	2266743.86	Картометрический	0,1	-
249	428478.99	2266827.32	Картометрический	0,1	-
250	428483.19	2266852.58	Картометрический	0,1	-
251	428484.74	2266861.83	Картометрический	0,1	-
252	428486.27	2266871.06	Картометрический	0,1	-
253	428490.76	2266882.59	Картометрический	0,1	-
254	428489.58	2266885.12	Картометрический	0,1	-
255	428492.32	2266886.79	Картометрический	0,1	-
256	428493.78	2266887.48	Картометрический	0,1	-
257	428496.82	2266888.50	Картометрический	0,1	-
258	428505.18	2266920.70	Картометрический	0,1	-
259	428510.75	2266919.80	Картометрический	0,1	-
260	428519.50	2266950.81	Картометрический	0,1	-
261	428513.55	2266952.92	Картометрический	0,1	-
262	428516.16	2266965.80	Картометрический	0,1	-
263	428492.83	2266983.22	Картометрический	0,1	-
264	428475.07	2266996.48	Картометрический	0,1	-
265	428274.78	2267115.21	Картометрический	0,1	-
266	428221.70	2267211.85	Картометрический	0,1	-
267	428195.15	2267260.18	Картометрический	0,1	-
268	428181.88	2267284.34	Картометрический	0,1	-
269	428175.33	2267296.27	Картометрический	0,1	-
270	428022.44	2267346.94	Картометрический	0,1	-
271	428026.69	2267403.78	Картометрический	0,1	-
272	428032.47	2267429.85	Картометрический	0,1	-
273	428013.90	2267430.07	Картометрический	0,1	-
274	427987.37	2267436.36	Картометрический	0,1	-
275	427932.95	2267467.35	Картометрический	0,1	-

## Раздел 2

### Сведения о местоположении границ объекта

Обозначение характерных точек границ	Координаты, м		Метод определения координат характерной точки	Средняя квадратическая погрешность положения характерной точки (Мт), м	Описание обозначения точки на местности (при наличии)
	X	Y			
1	2	3	4	5	6
276	427905.40	2267476.90	Картометрический	0,1	-
277	427877.26	2267477.90	Картометрический	0,1	-
278	427861.19	2267467.09	Картометрический	0,1	-
279	427895.16	2267582.33	Картометрический	0,1	-
280	427895.42	2267582.44	Картометрический	0,1	-
281	427914.65	2267589.92	Картометрический	0,1	-
282	427925.50	2267613.30	Картометрический	0,1	-
283	427925.01	2267633.72	Картометрический	0,1	-
284	427917.53	2267658.26	Картометрический	0,1	-
285	427906.08	2267691.26	Картометрический	0,1	-
286	428010.03	2267670.01	Картометрический	0,1	-
287	428085.06	2267635.03	Картометрический	0,1	-
288	428171.87	2267697.19	Картометрический	0,1	-
289	428193.60	2267783.00	Картометрический	0,1	-
290	428201.73	2267832.90	Картометрический	0,1	-
291	428220.36	2267876.53	Картометрический	0,1	-
292	428224.47	2267891.63	Картометрический	0,1	-
293	428229.61	2267899.51	Картометрический	0,1	-
294	428300.70	2268039.77	Картометрический	0,1	-
295	428435.36	2267968.91	Картометрический	0,1	-
296	428568.83	2267911.05	Картометрический	0,1	-
297	428624.37	2267974.84	Картометрический	0,1	-
298	428813.38	2268018.57	Картометрический	0,1	-
299	428844.28	2268028.68	Картометрический	0,1	-
300	428849.59	2268075.38	Картометрический	0,1	-
301	428870.11	2268120.16	Картометрический	0,1	-
302	428853.58	2268175.68	Картометрический	0,1	-
303	428924.47	2268230.02	Картометрический	0,1	-
304	428941.53	2268243.00	Картометрический	0,1	-
305	428949.36	2268248.95	Картометрический	0,1	-
306	428939.00	2268291.00	Картометрический	0,1	-
307	428933.99	2268314.55	Картометрический	0,1	-
308	428935.69	2268311.08	Картометрический	0,1	-
309	428940.96	2268301.85	Картометрический	0,1	-
310	428944.64	2268296.03	Картометрический	0,1	-
311	428948.05	2268290.65	Картометрический	0,1	-
312	428951.19	2268286.24	Картометрический	0,1	-
313	428958.00	2268259.00	Картометрический	0,1	-
314	428958.81	2268256.15	Картометрический	0,1	-
315	428978.06	2268270.79	Картометрический	0,1	-

## Раздел 2

### Сведения о местоположении границ объекта

Обозначение характерных точек границ	Координаты, м		Метод определения координат характерной точки	Средняя квадратическая погрешность положения характерной точки (Мт), м	Описание обозначения точки на местности (при наличии)
	X	Y			
1	2	3	4	5	6
316	429008.86	2268229.87	Картометрический	0,1	-
317	429003.85	2268218.35	Картометрический	0,1	-
318	429015.32	2268204.89	Картометрический	0,1	-
319	429023.65	2268194.78	Картометрический	0,1	-
320	429030.91	2268185.66	Картометрический	0,1	-
321	429033.12	2268182.46	Картометрический	0,1	-
322	429046.82	2268193.90	Картометрический	0,1	-
323	429056.96	2268202.51	Картометрический	0,1	-
324	429069.01	2268212.84	Картометрический	0,1	-
325	429066.94	2268215.43	Картометрический	0,1	-
326	429059.49	2268224.44	Картометрический	0,1	-
327	429049.70	2268237.13	Картометрический	0,1	-
328	429018.75	2268275.10	Картометрический	0,1	-
329	429153.08	2268391.36	Картометрический	0,1	-
1	429229.32	2268457.35	Картометрический	0,1	-
330	428310.62	2267985.19	Картометрический	0,1	-
331	428266.31	2267857.70	Картометрический	0,1	-
332	428356.20	2267714.80	Картометрический	0,1	-
333	428364.23	2267637.65	Картометрический	0,1	-
334	428383.10	2267654.11	Картометрический	0,1	-
335	428432.68	2267697.37	Картометрический	0,1	-
336	428447.54	2267717.29	Картометрический	0,1	-
337	428460.20	2267734.27	Картометрический	0,1	-
338	428483.18	2267786.08	Картометрический	0,1	-
339	428488.55	2267798.16	Картометрический	0,1	-
340	428508.62	2267843.41	Картометрический	0,1	-
341	428525.98	2267882.56	Картометрический	0,1	-
342	428418.30	2267933.88	Картометрический	0,1	-
330	428310.62	2267985.19	Картометрический	0,1	-
343	428191.77	2267652.88	Картометрический	0,1	-
344	428183.92	2267636.52	Картометрический	0,1	-
345	428176.69	2267614.58	Картометрический	0,1	-
346	428165.96	2267582.05	Картометрический	0,1	-
347	428162.59	2267571.84	Картометрический	0,1	-
348	428153.01	2267555.14	Картометрический	0,1	-
349	428140.18	2267532.76	Картометрический	0,1	-
350	428097.07	2267468.06	Картометрический	0,1	-
351	428084.36	2267448.99	Картометрический	0,1	-
352	428074.25	2267433.81	Картометрический	0,1	-
353	428139.90	2267395.16	Картометрический	0,1	-



## Раздел 2

### Сведения о местоположении границ объекта

Обозначение характерных точек границ	Координаты, м		Метод определения координат характерной точки	Средняя квадратическая погрешность положения характерной точки (Мт), м	Описание обозначения точки на местности (при наличии)
	X	Y			
1	2	3	4	5	6
354	428155.44	2267386.01	Картометрический	0,1	-
355	428185.95	2267368.05	Картометрический	0,1	-
356	428218.42	2267474.25	Картометрический	0,1	-
357	428225.11	2267496.11	Картометрический	0,1	-
358	428232.48	2267517.37	Картометрический	0,1	-
359	428248.99	2267513.56	Картометрический	0,1	-
360	428250.52	2267513.21	Картометрический	0,1	-
361	428350.15	2267531.07	Картометрический	0,1	-
362	428346.98	2267595.47	Картометрический	0,1	-
363	428346.94	2267596.27	Картометрический	0,1	-
364	428345.86	2267596.77	Картометрический	0,1	-
365	428259.25	2267636.69	Картометрический	0,1	-
366	428233.66	2267648.48	Картометрический	0,1	-
367	428193.52	2267652.69	Картометрический	0,1	-
343	428191.77	2267652.88	Картометрический	0,1	-
368	428252.22	2267828.18	Картометрический	0,1	-
369	428235.24	2267780.91	Картометрический	0,1	-
370	428231.70	2267771.04	Картометрический	0,1	-
371	428207.30	2267703.11	Картометрический	0,1	-
372	428201.87	2267687.95	Картометрический	0,1	-
373	428210.58	2267683.72	Картометрический	0,1	-
374	428342.78	2267619.52	Картометрический	0,1	-
375	428342.41	2267644.16	Картометрический	0,1	-
376	428342.30	2267651.42	Картометрический	0,1	-
377	428341.43	2267708.76	Картометрический	0,1	-
368	428252.22	2267828.18	Картометрический	0,1	-
378	428512.02	2268826.02	Картометрический	0,1	-
379	428513.55	2268821.13	Картометрический	0,1	-
380	428557.32	2268778.28	Картометрический	0,1	-
381	428567.83	2268753.17	Картометрический	0,1	-
382	428568.02	2268753.28	Картометрический	0,1	-
383	428584.56	2268762.99	Картометрический	0,1	-
384	428593.12	2268743.23	Картометрический	0,1	-
385	428594.11	2268742.26	Картометрический	0,1	-
386	428598.76	2268730.86	Картометрический	0,1	-
387	428617.81	2268683.82	Картометрический	0,1	-
388	428618.43	2268682.26	Картометрический	0,1	-
389	428614.37	2268679.69	Картометрический	0,1	-
390	428620.20	2268666.83	Картометрический	0,1	-
391	428612.08	2268661.80	Картометрический	0,1	-

## Раздел 2

### Сведения о местоположении границ объекта

Обозначение характерных точек границ	Координаты, м		Метод определения координат характерной точки	Средняя квадратическая погрешность положения характерной точки (Mt), м	Описание обозначения точки на местности (при наличии)
	X	Y			
1	2	3	4	5	6
392	428607.02	2268673.53	Картометрический	0,1	-
393	428601.85	2268669.87	Картометрический	0,1	-
394	428599.26	2268676.34	Картометрический	0,1	-
395	428588.49	2268702.95	Картометрический	0,1	-
396	428587.70	2268702.65	Картометрический	0,1	-
397	428517.62	2268674.04	Картометрический	0,1	-
398	428516.87	2268671.13	Картометрический	0,1	-
399	428525.72	2268641.66	Картометрический	0,1	-
400	428525.80	2268630.90	Картометрический	0,1	-
401	428523.71	2268627.74	Картометрический	0,1	-
402	428454.91	2268584.29	Картометрический	0,1	-
403	428451.65	2268579.38	Картометрический	0,1	-
404	428447.30	2268566.02	Картометрический	0,1	-
405	428436.26	2268517.59	Картометрический	0,1	-
406	428429.42	2268518.75	Картометрический	0,1	-
407	428433.26	2268535.56	Картометрический	0,1	-
408	428439.01	2268539.30	Картометрический	0,1	-
409	428442.53	2268557.28	Картометрический	0,1	-
410	428437.38	2268553.64	Картометрический	0,1	-
411	428435.53	2268552.34	Картометрический	0,1	-
412	428405.48	2268531.09	Картометрический	0,1	-
413	428415.75	2268587.86	Картометрический	0,1	-
414	428420.88	2268592.01	Картометрический	0,1	-
415	428430.27	2268678.52	Картометрический	0,1	-
416	428448.83	2268717.17	Картометрический	0,1	-
417	428431.98	2268749.75	Картометрический	0,1	-
418	428439.14	2268781.83	Картометрический	0,1	-
378	428512.02	2268826.02	Картометрический	0,1	-

### 3. Сведения о характерных точках части (частей) границы объекта

Обозначение характерных точек границ	Координаты, м		Метод определения координат характерной точки	Средняя квадратическая погрешность положения характерной точки (Mt), м	Описание обозначения точки на местности (при наличии)
	X	Y			
1	2	3	4	5	6
-	-	-	-	-	-

### Раздел 3

#### Сведения о местоположении измененных (уточненных) границ объекта

1. Система координат -

2. Сведения о характерных точках границ объекта

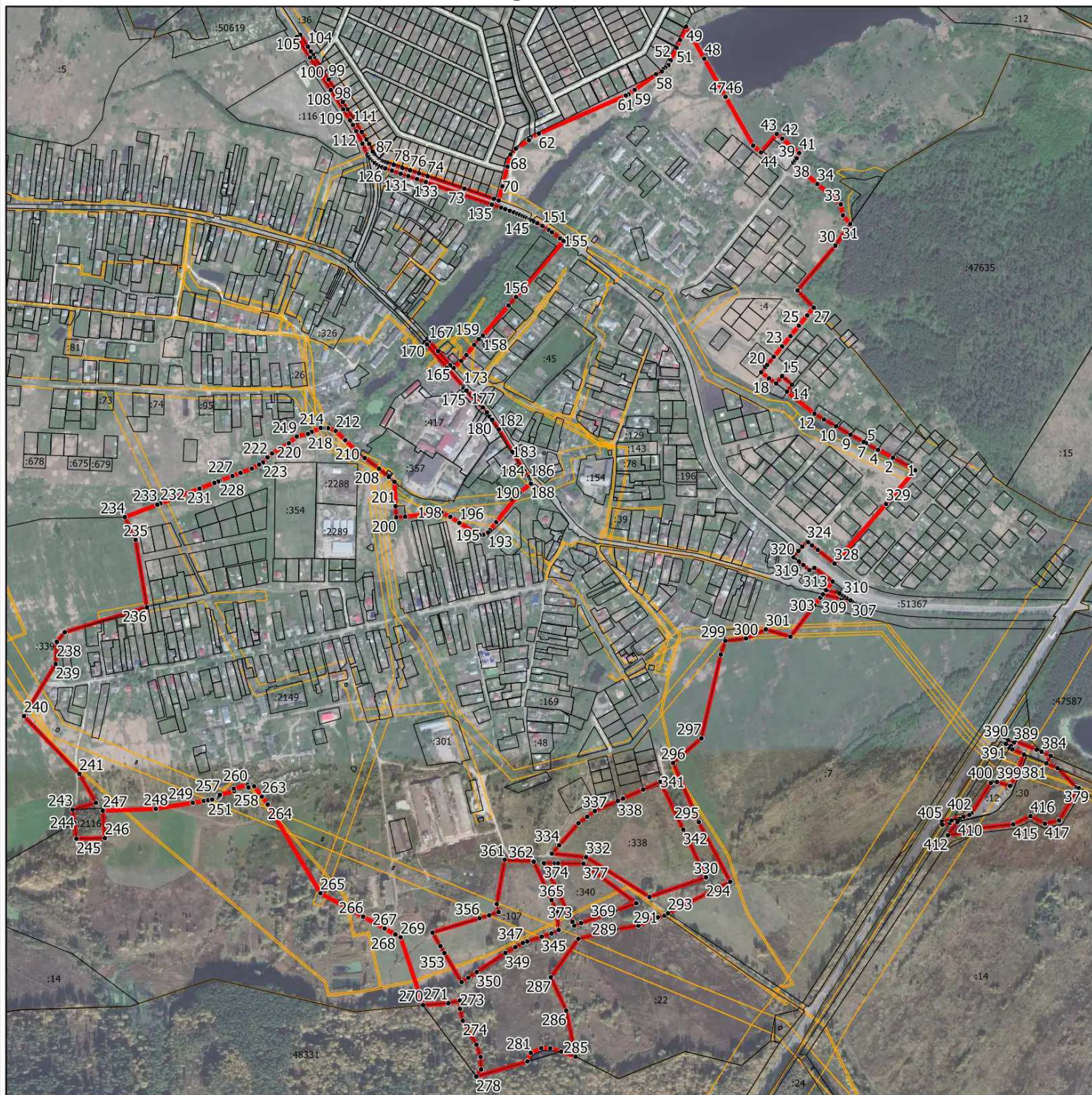
Обозначение характерных точек границ	Существующие координаты, м		Измененные (уточненные) координаты, м		Метод определения координат характерной точки	Средняя квадратическая погрешность положения характерной точки (M <sub>t</sub> ), м	Описание обозначения точки на местности (при наличии)
	X	Y	X	Y			
1	2	3	4	5	6	7	8
-	-	-	-	-	-	-	

3. Сведения о характерных точках части (частей) границы объекта

Обозначение характерных точек границ	Существующие координаты, м		Измененные (уточненные) координаты, м		Метод определения координат характерной точки	Средняя квадратическая погрешность положения характерной точки (M <sub>t</sub> ), м	Описание обозначения точки на местности (при наличии)
	X	Y	X	Y			
1	2	3	4	5	6	7	8
-	-	-	-	-	-	-	

## Раздел 4

### План границ объекта



Масштаб 1:12 000

Условные обозначения:

- - граница объекта, местоположение которого описано
- - границы муниципальных образований
- - границы зон с особыми условиями использования территорий
- - границы земельных участков по сведениям ЕГРН
- - характерная точка границы объекта

Подпись \_\_\_\_\_ Дата «    »    20    г.

Место для оттиска печати (при наличии) лица, составившего описание местоположения границ объекта

## ОПИСАНИЕ МЕСТОПОЛОЖЕНИЯ ГРАНИЦ

### с. Фаустово

(наименование объекта, местоположение границ которого описано (далее - объект))

#### Раздел 1

#### Сведения об объекте

№ п/п	Характеристики объекта	Описание характеристик
1	2	3
1.	Местоположение объекта	Московская область, городской округ Воскресенск
2.	Площадь объекта +/- величина погрешности определения площади (Р +/- Дельта Р)	1487691 кв. м ± 427 кв. м
3.	Иные характеристики объекта	

**Раздел 2**

## Сведения о местоположении границ объекта

1. Система координат МСК-50, зона 2

2. Сведения о характерных точках границ объекта

Обозначение характерных точек границ	Координаты, м		Метод определения координат характерной точки	Средняя квадратическая погрешность положения характерной точки (Mt), м	Описание обозначения точки на местности (при наличии)
	X	Y			
1	2	3	4	5	6
1	433701.69	2250013.17	Картометрический	0,1	-
2	433698.08	2250008.74	Картометрический	0,1	-
3	433695.03	2250004.66	Картометрический	0,1	-
4	433691.92	2250000.13	Картометрический	0,1	-
5	433689.13	2249995.66	Картометрический	0,1	-
6	433685.32	2249989.22	Картометрический	0,1	-
7	433682.54	2249984.14	Картометрический	0,1	-
8	433677.57	2249987.05	Картометрический	0,1	-
9	433616.31	2250069.73	Картометрический	0,1	-
10	433661.97	2250117.78	Картометрический	0,1	-
11	433632.64	2250158.05	Картометрический	0,1	-
12	433640.91	2250165.09	Картометрический	0,1	-
13	433634.48	2250173.73	Картометрический	0,1	-
14	433615.13	2250200.30	Картометрический	0,1	-
15	433591.42	2250232.31	Картометрический	0,1	-
16	433583.09	2250243.62	Картометрический	0,1	-
17	433565.64	2250235.92	Картометрический	0,1	-
18	433559.96	2250233.41	Картометрический	0,1	-
19	433535.09	2250213.87	Картометрический	0,1	-
20	433472.47	2250153.46	Картометрический	0,1	-
21	433389.14	2250127.78	Картометрический	0,1	-
22	433390.28	2250120.77	Картометрический	0,1	-
23	433392.56	2250106.68	Картометрический	0,1	-
24	433397.11	2250074.87	Картометрический	0,1	-
25	433400.46	2250075.04	Картометрический	0,1	-
26	433423.07	2250005.54	Картометрический	0,1	-
27	433435.43	2249999.87	Картометрический	0,1	-
28	433437.62	2249989.02	Картометрический	0,1	-
29	433431.46	2249987.92	Картометрический	0,1	-
30	433439.22	2249953.63	Картометрический	0,1	-
31	433403.61	2249924.57	Картометрический	0,1	-
32	433349.17	2249897.65	Картометрический	0,1	-
33	433324.35	2249876.67	Картометрический	0,1	-
34	433282.66	2249803.68	Картометрический	0,1	-
35	433299.30	2249771.64	Картометрический	0,1	-

## Раздел 2

### Сведения о местоположении границ объекта

Обозначение характерных точек границ	Координаты, м		Метод определения координат характерной точки	Средняя квадратическая погрешность положения характерной точки (Мт), м	Описание обозначения точки на местности (при наличии)
	X	Y			
1	2	3	4	5	6
36	433110.35	2249589.11	Картометрический	0,1	-
37	432773.85	2249874.69	Картометрический	0,1	-
38	432787.61	2249941.11	Картометрический	0,1	-
39	432790.18	2249953.56	Картометрический	0,1	-
40	432952.67	2249947.06	Картометрический	0,1	-
41	432873.03	2250039.22	Картометрический	0,1	-
42	432871.36	2250040.32	Картометрический	0,1	-
43	432871.49	2250040.52	Картометрический	0,1	-
44	432811.50	2250091.23	Картометрический	0,1	-
45	432706.51	2250165.96	Картометрический	0,1	-
46	432688.34	2250179.24	Картометрический	0,1	-
47	432629.13	2250212.71	Картометрический	0,1	-
48	432604.20	2250231.33	Картометрический	0,1	-
49	432522.23	2250295.57	Картометрический	0,1	-
50	432523.56	2250309.34	Картометрический	0,1	-
51	432488.16	2250334.22	Картометрический	0,1	-
52	432465.96	2250303.30	Картометрический	0,1	-
53	432441.22	2250321.61	Картометрический	0,1	-
54	432470.15	2250360.80	Картометрический	0,1	-
55	432434.27	2250395.60	Картометрический	0,1	-
56	432407.77	2250380.05	Картометрический	0,1	-
57	432404.99	2250384.78	Картометрический	0,1	-
58	432396.90	2250379.66	Картометрический	0,1	-
59	432372.57	2250418.41	Картометрический	0,1	-
60	432316.77	2250510.45	Картометрический	0,1	-
61	432283.00	2250529.70	Картометрический	0,1	-
62	432264.30	2250560.48	Картометрический	0,1	-
63	432240.60	2250597.58	Картометрический	0,1	-
64	432244.58	2250601.00	Картометрический	0,1	-
65	432287.08	2250637.92	Картометрический	0,1	-
66	432296.24	2250642.63	Картометрический	0,1	-
67	432330.70	2250660.06	Картометрический	0,1	-
68	432333.28	2250654.99	Картометрический	0,1	-
69	432353.23	2250615.97	Картометрический	0,1	-
70	432354.39	2250613.74	Картометрический	0,1	-
71	432357.89	2250608.04	Картометрический	0,1	-
72	432497.76	2250679.51	Картометрический	0,1	-
73	432502.67	2250681.98	Картометрический	0,1	-
74	432545.53	2250689.17	Картометрический	0,1	-
75	432547.61	2250684.27	Картометрический	0,1	-

## Раздел 2

### Сведения о местоположении границ объекта

Обозначение характерных точек границ	Координаты, м		Метод определения координат характерной точки	Средняя квадратическая погрешность положения характерной точки (M <sub>t</sub> ), м	Описание обозначения точки на местности (при наличии)
	X	Y			
1	2	3	4	5	6
76	432556.78	2250684.83	Картометрический	0,1	-
77	432558.95	2250684.97	Картометрический	0,1	-
78	432563.42	2250685.24	Картометрический	0,1	-
79	432615.56	2250683.84	Картометрический	0,1	-
80	432627.25	2250690.64	Картометрический	0,1	-
81	432648.53	2250693.21	Картометрический	0,1	-
82	432723.80	2250689.50	Картометрический	0,1	-
83	432735.32	2250682.89	Картометрический	0,1	-
84	432749.98	2250668.49	Картометрический	0,1	-
85	432764.88	2250673.85	Картометрический	0,1	-
86	432779.16	2250681.92	Картометрический	0,1	-
87	432774.94	2250706.78	Картометрический	0,1	-
88	432795.80	2250726.44	Картометрический	0,1	-
89	432800.81	2250729.13	Картометрический	0,1	-
90	432815.01	2250736.56	Картометрический	0,1	-
91	432853.07	2250770.30	Картометрический	0,1	-
92	432871.77	2250785.30	Картометрический	0,1	-
93	432893.71	2250794.70	Картометрический	0,1	-
94	432908.08	2250802.56	Картометрический	0,1	-
95	432908.82	2250801.27	Картометрический	0,1	-
96	432940.69	2250819.46	Картометрический	0,1	-
97	432961.89	2250834.13	Картометрический	0,1	-
98	433074.13	2250892.34	Картометрический	0,1	-
99	433080.39	2250895.56	Картометрический	0,1	-
100	433112.72	2250867.56	Картометрический	0,1	-
101	433195.07	2250797.86	Картометрический	0,1	-
102	433241.59	2250755.99	Картометрический	0,1	-
103	433233.57	2250734.44	Картометрический	0,1	-
104	433239.69	2250728.45	Картометрический	0,1	-
105	433225.52	2250712.65	Картометрический	0,1	-
106	433210.41	2250672.22	Картометрический	0,1	-
107	433216.26	2250667.24	Картометрический	0,1	-
108	433237.34	2250648.65	Картометрический	0,1	-
109	433239.95	2250646.17	Картометрический	0,1	-
110	433255.07	2250663.93	Картометрический	0,1	-
111	433300.84	2250710.86	Картометрический	0,1	-
112	433303.49	2250708.85	Картометрический	0,1	-
113	433332.17	2250680.97	Картометрический	0,1	-
114	433353.08	2250702.48	Картометрический	0,1	-
115	433345.91	2250709.45	Картометрический	0,1	-



## Раздел 2

### Сведения о местоположении границ объекта

Обозначение характерных точек границ	Координаты, м		Метод определения координат характерной точки	Средняя квадратическая погрешность положения характерной точки (Mт), м	Описание обозначения точки на местности (при наличии)
	X	Y			
1	2	3	4	5	6
116	433373.78	2250738.12	Картометрический	0,1	-
117	433401.66	2250766.80	Картометрический	0,1	-
118	433429.54	2250795.48	Картометрический	0,1	-
119	433457.44	2250824.17	Картометрический	0,1	-
120	433464.62	2250817.20	Картометрический	0,1	-
121	433485.52	2250838.72	Картометрический	0,1	-
122	433506.43	2250860.23	Картометрический	0,1	-
123	433503.96	2250873.76	Картометрический	0,1	-
124	433489.30	2250899.93	Картометрический	0,1	-
125	433474.73	2250925.88	Картометрический	0,1	-
126	433464.45	2250944.19	Картометрический	0,1	-
127	433459.79	2250942.47	Картометрический	0,1	-
128	433450.24	2250968.21	Картометрический	0,1	-
129	433403.37	2250950.81	Картометрический	0,1	-
130	433382.49	2251007.06	Картометрический	0,1	-
131	433429.36	2251024.46	Картометрический	0,1	-
132	433436.39	2251025.51	Картометрический	0,1	-
133	433438.20	2251019.76	Картометрический	0,1	-
134	433450.98	2251024.31	Картометрический	0,1	-
135	433468.67	2251030.60	Картометрический	0,1	-
136	433467.18	2251035.72	Картометрический	0,1	-
137	433488.42	2251046.39	Картометрический	0,1	-
138	433511.86	2251055.09	Картометрический	0,1	-
139	433593.07	2251089.21	Картометрический	0,1	-
140	433613.78	2251096.15	Картометрический	0,1	-
141	433614.47	2251092.98	Картометрический	0,1	-
142	433632.27	2251097.70	Картометрический	0,1	-
143	433629.47	2251108.71	Картометрический	0,1	-
144	433665.58	2251130.23	Картометрический	0,1	-
145	433674.59	2251133.12	Картометрический	0,1	-
146	433700.40	2251141.67	Картометрический	0,1	-
147	433731.64	2251154.44	Картометрический	0,1	-
148	433741.71	2251162.83	Картометрический	0,1	-
149	433764.02	2251174.11	Картометрический	0,1	-
150	433772.29	2251178.14	Картометрический	0,1	-
151	433789.11	2251144.74	Картометрический	0,1	-
152	433790.05	2251142.87	Картометрический	0,1	-
153	433813.67	2251095.95	Картометрический	0,1	-
154	433849.19	2251025.76	Картометрический	0,1	-
155	433889.93	2250945.95	Картометрический	0,1	-

## Раздел 2

### Сведения о местоположении границ объекта

Обозначение характерных точек границ	Координаты, м		Метод определения координат характерной точки	Средняя квадратическая погрешность положения характерной точки (Мт), м	Описание обозначения точки на местности (при наличии)
	X	Y			
1	2	3	4	5	6
156	433889.93	2250934.87	Картометрический	0,1	-
157	433888.59	2250931.02	Картометрический	0,1	-
158	433885.74	2250926.96	Картометрический	0,1	-
159	433882.36	2250923.19	Картометрический	0,1	-
160	433887.20	2250916.85	Картометрический	0,1	-
161	433892.19	2250919.70	Картометрический	0,1	-
162	433893.10	2250918.12	Картометрический	0,1	-
163	433896.47	2250919.39	Картометрический	0,1	-
164	433900.18	2250919.73	Картометрический	0,1	-
165	433905.42	2250917.53	Картометрический	0,1	-
166	433914.26	2250900.55	Картометрический	0,1	-
167	433927.21	2250877.46	Картометрический	0,1	-
168	433942.56	2250852.03	Картометрический	0,1	-
169	433961.00	2250821.61	Картометрический	0,1	-
170	433989.62	2250775.99	Картометрический	0,1	-
171	434034.75	2250704.24	Картометрический	0,1	-
172	434079.59	2250633.53	Картометрический	0,1	-
173	434105.24	2250593.01	Картометрический	0,1	-
174	434113.12	2250580.83	Картометрический	0,1	-
175	434128.92	2250555.66	Картометрический	0,1	-
176	434144.57	2250530.58	Картометрический	0,1	-
177	434153.73	2250514.03	Картометрический	0,1	-
178	434159.18	2250503.40	Картометрический	0,1	-
179	434163.42	2250493.65	Картометрический	0,1	-
180	434168.14	2250481.52	Картометрический	0,1	-
181	434180.71	2250444.86	Картометрический	0,1	-
182	434195.42	2250399.05	Картометрический	0,1	-
183	434198.79	2250390.42	Картометрический	0,1	-
184	434157.69	2250364.06	Картометрический	0,1	-
185	434126.04	2250342.13	Картометрический	0,1	-
186	434095.42	2250319.28	Картометрический	0,1	-
187	434063.15	2250295.43	Картометрический	0,1	-
188	434034.83	2250274.36	Картометрический	0,1	-
189	434014.01	2250259.05	Картометрический	0,1	-
190	433982.65	2250234.38	Картометрический	0,1	-
191	433945.40	2250206.05	Картометрический	0,1	-
192	433889.44	2250164.39	Картометрический	0,1	-
193	433874.75	2250153.51	Картометрический	0,1	-
194	433821.13	2250115.46	Картометрический	0,1	-
195	433813.22	2250109.61	Картометрический	0,1	-

## Раздел 2

### Сведения о местоположении границ объекта

Обозначение характерных точек границ	Координаты, м		Метод определения координат характерной точки	Средняя квадратическая погрешность положения характерной точки (Мт), м	Описание обозначения точки на местности (при наличии)
	X	Y			
1	2	3	4	5	6
196	433797.96	2250098.34	Картометрический	0,1	-
197	433785.18	2250088.73	Картометрический	0,1	-
198	433771.61	2250078.58	Картометрический	0,1	-
199	433759.28	2250069.13	Картометрический	0,1	-
200	433749.18	2250061.11	Картометрический	0,1	-
201	433743.77	2250056.68	Картометрический	0,1	-
202	433735.67	2250049.82	Картометрический	0,1	-
203	433730.68	2250045.44	Картометрический	0,1	-
204	433724.12	2250039.38	Картометрический	0,1	-
205	433717.36	2250032.12	Картометрический	0,1	-
206	433711.38	2250025.50	Картометрический	0,1	-
1	433701.69	2250013.17	Картометрический	0,1	-
207	433813.86	2251309.21	Картометрический	0,1	-
208	433817.00	2251306.40	Картометрический	0,1	-
209	433879.20	2251272.00	Картометрический	0,1	-
210	433993.40	2251218.00	Картометрический	0,1	-
211	433989.25	2251215.18	Картометрический	0,1	-
212	433978.96	2251201.21	Картометрический	0,1	-
213	433978.65	2251200.58	Картометрический	0,1	-
214	433974.39	2251195.75	Картометрический	0,1	-
215	433981.36	2251186.95	Картометрический	0,1	-
216	433981.53	2251187.13	Картометрический	0,1	-
217	433986.83	2251181.85	Картометрический	0,1	-
218	433986.12	2251181.14	Картометрический	0,1	-
219	434009.01	2251149.99	Картометрический	0,1	-
220	434026.63	2251123.63	Картометрический	0,1	-
221	434028.78	2251125.23	Картометрический	0,1	-
222	434063.04	2251083.99	Картометрический	0,1	-
223	434058.90	2251081.27	Картометрический	0,1	-
224	434074.41	2251067.53	Картометрический	0,1	-
225	434072.29	2251065.94	Картометрический	0,1	-
226	434075.01	2251061.72	Картометрический	0,1	-
227	434074.03	2251059.62	Картометрический	0,1	-
228	434074.21	2251057.42	Картометрический	0,1	-
229	434083.80	2251062.84	Картометрический	0,1	-
230	434090.05	2251051.87	Картометрический	0,1	-
231	434092.41	2251047.96	Картометрический	0,1	-
232	434088.98	2251045.51	Картометрический	0,1	-
233	434099.81	2251028.25	Картометрический	0,1	-
234	434091.28	2251022.71	Картометрический	0,1	-

## Раздел 2

### Сведения о местоположении границ объекта

Обозначение характерных точек границ	Координаты, м		Метод определения координат характерной точки	Средняя квадратическая погрешность положения характерной точки (Мт), м	Описание обозначения точки на местности (при наличии)
	X	Y			
1	2	3	4	5	6
235	434090.39	2251020.31	Картометрический	0,1	-
236	434162.99	2250906.76	Картометрический	0,1	-
237	434160.85	2250905.52	Картометрический	0,1	-
238	434126.51	2250872.62	Картометрический	0,1	-
239	434138.64	2250863.90	Картометрический	0,1	-
240	434137.01	2250862.99	Картометрический	0,1	-
241	434129.82	2250859.01	Картометрический	0,1	-
242	434126.83	2250856.83	Картометрический	0,1	-
243	434123.85	2250854.64	Картометрический	0,1	-
244	434116.99	2250851.65	Картометрический	0,1	-
245	434112.99	2250849.16	Картометрический	0,1	-
246	434088.03	2250834.47	Картометрический	0,1	-
247	434087.98	2250834.55	Картометрический	0,1	-
248	434005.80	2250973.37	Картометрический	0,1	-
249	433952.51	2251064.26	Картометрический	0,1	-
250	433891.44	2251169.96	Картометрический	0,1	-
251	433812.81	2251306.33	Картометрический	0,1	-
252	433813.61	2251308.52	Картометрический	0,1	-
207	433813.86	2251309.21	Картометрический	0,1	-
253	433866.55	2251433.82	Картометрический	0,1	-
254	433885.52	2251403.35	Картометрический	0,1	-
255	433923.80	2251354.07	Картометрический	0,1	-
256	434010.97	2251298.54	Картометрический	0,1	-
257	434021.00	2251291.71	Картометрический	0,1	-
258	434017.58	2251274.35	Картометрический	0,1	-
259	434015.78	2251266.91	Картометрический	0,1	-
260	434046.21	2251241.72	Картометрический	0,1	-
261	434042.76	2251225.78	Картометрический	0,1	-
262	434037.77	2251209.34	Картометрический	0,1	-
263	434000.00	2251224.00	Картометрический	0,1	-
264	433894.00	2251277.53	Картометрический	0,1	-
265	433891.51	2251273.47	Картометрический	0,1	-
266	433861.55	2251288.86	Картометрический	0,1	-
267	433853.69	2251292.77	Картометрический	0,1	-
268	433817.56	2251313.37	Картометрический	0,1	-
269	433818.64	2251315.92	Картометрический	0,1	-
270	433815.38	2251317.91	Картометрический	0,1	-
271	433801.50	2251345.53	Картометрический	0,1	-
272	433788.81	2251373.78	Картометрический	0,1	-
273	433860.82	2251429.13	Картометрический	0,1	-

## Раздел 2

### Сведения о местоположении границ объекта

Обозначение характерных точек границ	Координаты, м		Метод определения координат характерной точки	Средняя квадратическая погрешность положения характерной точки (Mt), м	Описание обозначения точки на местности (при наличии)
	X	Y			
1	2	3	4	5	6
253	433866.55	2251433.82	Картометрический	0,1	-
274	434792.19	2250955.90	Картометрический	0,1	-
275	434842.61	2250932.89	Картометрический	0,1	-
276	434851.90	2250902.29	Картометрический	0,1	-
277	434857.38	2250884.29	Картометрический	0,1	-
278	434861.21	2250871.69	Картометрический	0,1	-
279	434911.53	2250879.57	Картометрический	0,1	-
280	434923.84	2250881.39	Картометрический	0,1	-
281	434955.10	2250794.60	Картометрический	0,1	-
282	434927.63	2250783.22	Картометрический	0,1	-
283	434923.79	2250790.10	Картометрический	0,1	-
284	434921.31	2250790.72	Картометрический	0,1	-
285	434903.89	2250790.73	Картометрический	0,1	-
286	434891.47	2250791.02	Картометрический	0,1	-
287	434879.16	2250792.91	Картометрический	0,1	-
288	434866.78	2250793.77	Картометрический	0,1	-
289	434859.40	2250794.58	Картометрический	0,1	-
290	434837.09	2250796.94	Картометрический	0,1	-
291	434807.91	2250801.58	Картометрический	0,1	-
292	434806.46	2250801.95	Картометрический	0,1	-
293	434804.62	2250807.89	Картометрический	0,1	-
294	434792.64	2250804.02	Картометрический	0,1	-
295	434775.29	2250856.98	Картометрический	0,1	-
296	434748.13	2250939.80	Картометрический	0,1	-
297	434751.26	2250942.09	Картометрический	0,1	-
274	434792.19	2250955.90	Картометрический	0,1	-

### 3. Сведения о характерных точках части (частей) границы объекта

Обозначение характерных точек границ	Координаты, м		Метод определения координат характерной точки	Средняя квадратическая погрешность положения характерной точки (Mt), м	Описание обозначения точки на местности (при наличии)
	X	Y			
1	2	3	4	5	6
-	-	-	-	-	-

### Раздел 3

#### Сведения о местоположении измененных (уточненных) границ объекта

1. Система координат -

2. Сведения о характерных точках границ объекта

Обозначение характерных точек границ	Существующие координаты, м		Измененные (уточненные) координаты, м		Метод определения координат характерной точки	Средняя квадратическая погрешность положения характерной точки (Mt), м	Описание обозначения точки на местности (при наличии)
	X	Y	X	Y			
1	2	3	4	5	6	7	8
-	-	-	-	-	-	-	

3. Сведения о характерных точках части (частей) границы объекта

Обозначение характерных точек границ	Существующие координаты, м		Измененные (уточненные) координаты, м		Метод определения координат характерной точки	Средняя квадратическая погрешность положения характерной точки (Mt), м	Описание обозначения точки на местности (при наличии)
	X	Y	X	Y			
1	2	3	4	5	6	7	8
-	-	-	-	-	-	-	

## Раздел 4

### План границ объекта



Масштаб 1:13 500

Условные обозначения:

- - граница объекта, местоположение которого описано
- - границы муниципальных образований
- - границы зон с особыми условиями использования территорий
- - границы земельных участков по сведениям ЕГРН
- - характерная точка границы объекта

Подпись \_\_\_\_\_ Дата « \_\_\_\_\_ » \_\_\_\_\_ 20 \_\_\_\_ г.

Место для отиска печати (при наличии) лица, составившего описание местоположения границ объекта

## ОПИСАНИЕ МЕСТОПОЛОЖЕНИЯ ГРАНИЦ

с. Федино

(наименование объекта, местоположение границ которого описано (далее - объект))

### Раздел 1

#### Сведения об объекте

№ п/п	Характеристики объекта	Описание характеристик
1	2	3
1.	Местоположение объекта	Московская область, городской округ Воскресенск
2.	Площадь объекта +/- величина погрешности определения площади (P +/- Дельта P)	1518403 кв. м ± 431 кв. м
3.	Иные характеристики объекта	



**Раздел 2**

## Сведения о местоположении границ объекта

1. Система координат МСК-50, зона 2

2. Сведения о характерных точках границ объекта

Обозначение характерных точек границ	Координаты, м		Метод определения координат характерной точки	Средняя квадратическая погрешность положения характерной точки (M <sub>t</sub> ), м	Описание обозначения точки на местности (при наличии)
	X	Y			
1	2	3	4	5	6
1	418323.69	2259744.43	Картометрический	0,1	-
2	418823.08	2259734.81	Картометрический	0,1	-
3	419017.12	2259628.92	Картометрический	0,1	-
4	418992.17	2259530.55	Картометрический	0,1	-
5	418991.32	2259518.54	Картометрический	0,1	-
6	418989.00	2259504.03	Картометрический	0,1	-
7	418999.26	2259501.91	Картометрический	0,1	-
8	419004.15	2259498.71	Картометрический	0,1	-
9	419012.02	2259497.20	Картометрический	0,1	-
10	419016.88	2259517.12	Картометрический	0,1	-
11	419040.50	2259512.36	Картометрический	0,1	-
12	419180.69	2259481.50	Картометрический	0,1	-
13	419264.98	2259463.17	Картометрический	0,1	-
14	419269.37	2259462.22	Картометрический	0,1	-
15	419272.62	2259472.61	Картометрический	0,1	-
16	419278.03	2259489.93	Картометрический	0,1	-
17	419299.45	2259483.12	Картометрический	0,1	-
18	419307.40	2259481.08	Картометрический	0,1	-
19	419267.56	2259348.29	Картометрический	0,1	-
20	419261.44	2259328.18	Картометрический	0,1	-
21	419240.43	2259258.22	Картометрический	0,1	-
22	419240.70	2259257.61	Картометрический	0,1	-
23	419204.30	2259138.04	Картометрический	0,1	-
24	419185.23	2259073.56	Картометрический	0,1	-
25	419164.79	2259006.73	Картометрический	0,1	-
26	419115.40	2258844.08	Картометрический	0,1	-
27	419116.02	2258844.03	Картометрический	0,1	-
28	419115.91	2258843.67	Картометрический	0,1	-
29	419132.94	2258842.46	Картометрический	0,1	-
30	419126.94	2258822.24	Картометрический	0,1	-
31	419101.87	2258737.83	Картометрический	0,1	-
32	419061.43	2258601.63	Картометрический	0,1	-
33	419057.51	2258596.36	Картометрический	0,1	-
34	419051.10	2258594.74	Картометрический	0,1	-
35	419046.07	2258595.32	Картометрический	0,1	-

## Раздел 2

### Сведения о местоположении границ объекта

Обозначение характерных точек границ	Координаты, м		Метод определения координат характерной точки	Средняя квадратическая погрешность положения характерной точки (Мт), м	Описание обозначения точки на местности (при наличии)
	X	Y			
1	2	3	4	5	6
36	419040.79	2258596.15	Картометрический	0,1	-
37	419036.76	2258582.33	Картометрический	0,1	-
38	419036.56	2258582.37	Картометрический	0,1	-
39	419036.17	2258580.30	Картометрический	0,1	-
40	419030.49	2258563.36	Картометрический	0,1	-
41	419014.91	2258508.88	Картометрический	0,1	-
42	419014.81	2258508.53	Картометрический	0,1	-
43	418981.29	2258391.32	Картометрический	0,1	-
44	418986.46	2258389.70	Картометрический	0,1	-
45	418941.52	2258248.64	Картометрический	0,1	-
46	418937.84	2258250.11	Картометрический	0,1	-
47	418934.75	2258240.06	Картометрический	0,1	-
48	418941.26	2258237.45	Картометрический	0,1	-
49	418902.43	2258108.87	Картометрический	0,1	-
50	418880.43	2258059.76	Картометрический	0,1	-
51	418873.02	2258063.09	Картометрический	0,1	-
52	418831.48	2258081.77	Картометрический	0,1	-
53	418799.74	2258090.65	Картометрический	0,1	-
54	418782.75	2258090.06	Картометрический	0,1	-
55	418760.50	2258089.79	Картометрический	0,1	-
56	418742.42	2258092.66	Картометрический	0,1	-
57	418738.37	2258083.11	Картометрический	0,1	-
58	418725.51	2258087.67	Картометрический	0,1	-
59	418656.58	2258112.14	Картометрический	0,1	-
60	418665.61	2258140.85	Картометрический	0,1	-
61	418674.23	2258164.57	Картометрический	0,1	-
62	418682.83	2258188.67	Картометрический	0,1	-
63	418704.93	2258250.93	Картометрический	0,1	-
64	418709.70	2258264.38	Картометрический	0,1	-
65	418717.01	2258285.62	Картометрический	0,1	-
66	418722.91	2258302.10	Картометрический	0,1	-
67	418717.39	2258305.94	Картометрический	0,1	-
68	418678.69	2258322.38	Картометрический	0,1	-
69	418699.00	2258384.16	Картометрический	0,1	-
70	418705.34	2258407.73	Картометрический	0,1	-
71	418719.04	2258404.95	Картометрический	0,1	-
72	418725.59	2258436.19	Картометрический	0,1	-
73	418566.78	2258456.78	Картометрический	0,1	-
74	418399.01	2258477.30	Картометрический	0,1	-
75	418364.60	2258601.13	Картометрический	0,1	-

## Раздел 2

### Сведения о местоположении границ объекта

Обозначение характерных точек границ	Координаты, м		Метод определения координат характерной точки	Средняя квадратическая погрешность положения характерной точки (Мт), м	Описание обозначения точки на местности (при наличии)
	X	Y			
1	2	3	4	5	6
76	418363.15	2258607.38	Картометрический	0,1	-
77	418345.99	2258603.23	Картометрический	0,1	-
78	418345.89	2258603.21	Картометрический	0,1	-
79	418332.15	2258600.03	Картометрический	0,1	-
80	418331.74	2258599.95	Картометрический	0,1	-
81	418325.11	2258598.70	Картометрический	0,1	-
82	418324.37	2258598.59	Картометрический	0,1	-
83	418317.53	2258597.83	Картометрический	0,1	-
84	418316.55	2258597.77	Картометрический	0,1	-
85	418310.82	2258597.71	Картометрический	0,1	-
86	418309.74	2258597.75	Картометрический	0,1	-
87	418304.01	2258598.30	Картометрический	0,1	-
88	418303.12	2258598.43	Картометрический	0,1	-
89	418295.39	2258599.88	Картометрический	0,1	-
90	418294.22	2258600.17	Картометрический	0,1	-
91	418286.34	2258602.66	Картометрический	0,1	-
92	418285.23	2258603.09	Картометрический	0,1	-
93	418281.45	2258604.80	Картометрический	0,1	-
94	418283.78	2258626.10	Картометрический	0,1	-
95	418282.06	2258627.02	Картометрический	0,1	-
96	418281.96	2258627.07	Картометрический	0,1	-
97	418266.31	2258635.24	Картометрический	0,1	-
98	418253.41	2258642.84	Картометрический	0,1	-
99	418253.05	2258643.04	Картометрический	0,1	-
100	418225.09	2258658.01	Картометрический	0,1	-
101	418207.83	2258668.75	Картометрический	0,1	-
102	418188.23	2258680.99	Картометрический	0,1	-
103	418184.53	2258683.84	Картометрический	0,1	-
104	418185.90	2258689.00	Картометрический	0,1	-
105	418185.44	2258689.58	Картометрический	0,1	-
106	418156.27	2258726.45	Картометрический	0,1	-
107	418151.75	2258737.06	Картометрический	0,1	-
108	418151.62	2258737.38	Картометрический	0,1	-
109	418150.76	2258749.11	Картометрический	0,1	-
110	418154.24	2258764.42	Картометрический	0,1	-
111	418163.02	2258781.27	Картометрический	0,1	-
112	418182.25	2258802.45	Картометрический	0,1	-
113	418231.77	2258844.61	Картометрический	0,1	-
114	418323.88	2258933.52	Картометрический	0,1	-
115	418281.26	2258977.46	Картометрический	0,1	-

## Раздел 2

### Сведения о местоположении границ объекта

Обозначение характерных точек границ	Координаты, м		Метод определения координат характерной точки	Средняя квадратическая погрешность положения характерной точки (Мт), м	Описание обозначения точки на местности (при наличии)
	X	Y			
1	2	3	4	5	6
116	418280.35	2258977.25	Картометрический	0,1	-
117	418271.18	2258993.65	Картометрический	0,1	-
118	418270.81	2258995.00	Картометрический	0,1	-
119	418258.73	2258989.50	Картометрический	0,1	-
120	418250.42	2259006.08	Картометрический	0,1	-
121	418219.11	2259061.17	Картометрический	0,1	-
122	418203.75	2259116.62	Картометрический	0,1	-
123	418182.13	2259128.85	Картометрический	0,1	-
124	418159.21	2259145.46	Картометрический	0,1	-
125	418141.44	2259167.91	Картометрический	0,1	-
126	418134.69	2259192.95	Картометрический	0,1	-
127	418134.53	2259222.01	Картометрический	0,1	-
128	418180.73	2259240.69	Картометрический	0,1	-
129	418177.56	2259273.52	Картометрический	0,1	-
130	418157.25	2259362.72	Картометрический	0,1	-
131	418123.40	2259413.39	Картометрический	0,1	-
132	418123.39	2259413.43	Картометрический	0,1	-
133	418123.34	2259413.85	Картометрический	0,1	-
134	418100.99	2259588.87	Картометрический	0,1	-
135	418071.45	2259723.42	Картометрический	0,1	-
136	418071.55	2259723.43	Картометрический	0,1	-
137	418171.31	2259731.75	Картометрический	0,1	-
138	418232.41	2259736.85	Картометрический	0,1	-
1	418323.69	2259744.43	Картометрический	0,1	-
139	418733.72	2260621.02	Картометрический	0,1	-
140	418855.25	2260533.10	Картометрический	0,1	-
141	418984.59	2260438.90	Картометрический	0,1	-
142	419359.54	2260156.70	Картометрический	0,1	-
143	419411.08	2260119.04	Картометрический	0,1	-
144	419421.45	2260132.68	Картометрический	0,1	-
145	419444.95	2260111.42	Картометрический	0,1	-
146	419485.84	2260084.90	Картометрический	0,1	-
147	419491.25	2260084.29	Картометрический	0,1	-
148	419481.54	2260052.15	Картометрический	0,1	-
149	419479.15	2260050.94	Картометрический	0,1	-
150	419463.63	2259994.03	Картометрический	0,1	-
151	419426.71	2259874.58	Картометрический	0,1	-
152	419421.83	2259859.60	Картометрический	0,1	-
153	419408.97	2259822.51	Картометрический	0,1	-
154	419404.80	2259809.58	Картометрический	0,1	-

## Раздел 2

### Сведения о местоположении границ объекта

Обозначение характерных точек границ	Координаты, м		Метод определения координат характерной точки	Средняя квадратическая погрешность положения характерной точки (Мг), м	Описание обозначения точки на местности (при наличии)
	X	Y			
1	2	3	4	5	6
155	419397.45	2259783.57	Картометрический	0,1	-
156	419395.15	2259784.75	Картометрический	0,1	-
157	419394.20	2259785.92	Картометрический	0,1	-
158	419388.10	2259789.68	Картометрический	0,1	-
159	419255.05	2259863.90	Картометрический	0,1	-
160	419254.54	2259863.02	Картометрический	0,1	-
161	419211.37	2259886.38	Картометрический	0,1	-
162	419210.23	2259884.48	Картометрический	0,1	-
163	419060.90	2259966.81	Картометрический	0,1	-
164	419050.11	2259949.58	Картометрический	0,1	-
165	419017.16	2259882.60	Картометрический	0,1	-
166	419018.24	2259882.12	Картометрический	0,1	-
167	419013.83	2259870.83	Картометрический	0,1	-
168	418932.10	2259926.58	Картометрический	0,1	-
169	418904.58	2259953.70	Картометрический	0,1	-
170	418972.09	2260142.99	Картометрический	0,1	-
171	418839.90	2260243.62	Картометрический	0,1	-
172	418932.66	2260361.53	Картометрический	0,1	-
173	418803.51	2260456.00	Картометрический	0,1	-
174	418816.53	2260475.41	Картометрический	0,1	-
175	418693.02	2260564.77	Картометрический	0,1	-
139	418733.72	2260621.02	Картометрический	0,1	-
176	419051.85	2259819.99	Картометрический	0,1	-
177	419055.57	2259819.31	Картометрический	0,1	-
178	419056.71	2259818.80	Картометрический	0,1	-
179	419059.68	2259816.45	Картометрический	0,1	-
180	419056.32	2259809.01	Картометрический	0,1	-
181	419052.59	2259809.69	Картометрический	0,1	-
182	419051.46	2259810.20	Картометрический	0,1	-
183	419048.48	2259812.55	Картометрический	0,1	-
176	419051.85	2259819.99	Картометрический	0,1	-

### 3. Сведения о характерных точках части (частей) границы объекта

Обозначение характерных точек границ	Координаты, м		Метод определения координат характерной точки	Средняя квадратическая погрешность положения характерной точки (Мг), м	Описание обозначения точки на местности (при наличии)
	X	Y			
1	2	3	4	5	6
-	-	-	-	-	-

### Раздел 3

#### Сведения о местоположении измененных (уточненных) границ объекта

1. Система координат -

2. Сведения о характерных точках границ объекта

Обозначение характерных точек границ	Существующие координаты, м		Измененные (уточненные) координаты, м		Метод определения координат характерной точки	Средняя квадратическая погрешность положения характерной точки (Mt), м	Описание обозначения точки на местности (при наличии)
	X	Y	X	Y			
1	2	3	4	5	6	7	8
-	-	-	-	-	-	-	

3. Сведения о характерных точках части (частей) границы объекта

Обозначение характерных точек границ	Существующие координаты, м		Измененные (уточненные) координаты, м		Метод определения координат характерной точки	Средняя квадратическая погрешность положения характерной точки (Mt), м	Описание обозначения точки на местности (при наличии)
	X	Y	X	Y			
1	2	3	4	5	6	7	8
-	-	-	-	-	-	-	

Раздел 4  
План границ объекта



Масштаб 1:12 500

Условные обозначения:

- - граница объекта, местоположение которого описано
- - границы муниципальных образований
- - границы зон с особыми условиями использования территорий
- - границы земельных участков по сведениям ЕГРН
- - характерная точка границы объекта

Подпись \_\_\_\_\_ Дата «    »    20\_\_ г.

Место для оттиска печати (при наличии) лица, составившего описание местоположения границ объекта

## ОПИСАНИЕ МЕСТОПОЛОЖЕНИЯ ГРАНИЦ

### с. Юрасово

(наименование объекта, местоположение границ которого описано (далее - объект))

#### Раздел 1

#### Сведения об объекте

№ п/п	Характеристики объекта	Описание характеристик
1	2	3
1.	Местоположение объекта	Московская область, городской округ Воскресенск
2.	Площадь объекта +/- величина погрешности определения площади (Р +/- Дельта Р)	1329012 кв. м ± 403 кв. м
3.	Иные характеристики объекта	



## Раздел 2

### Сведения о местоположении границ объекта

1. Система координат МСК-50, зона 2

2. Сведения о характерных точках границ объекта

Обозначение характерных точек границ	Координаты, м		Метод определения координат характерной точки	Средняя квадратическая погрешность положения характерной точки (Mt), м	Описание обозначения точки на местности (при наличии)
	X	Y			
1	2	3	4	5	6
1	434198.87	2248845.73	Картометрический	0,1	-
2	434202.78	2248832.58	Картометрический	0,1	-
3	434199.07	2248831.03	Картометрический	0,1	-
4	434196.18	2248840.74	Картометрический	0,1	-
5	434026.13	2248788.90	Картометрический	0,1	-
6	434029.47	2248777.82	Картометрический	0,1	-
7	434038.20	2248748.53	Картометрический	0,1	-
8	434046.49	2248721.15	Картометрический	0,1	-
9	434055.82	2248690.27	Картометрический	0,1	-
10	434069.75	2248642.73	Картометрический	0,1	-
11	434074.17	2248627.57	Картометрический	0,1	-
12	434077.64	2248615.21	Картометрический	0,1	-
13	434081.04	2248604.55	Картометрический	0,1	-
14	434084.71	2248594.52	Картометрический	0,1	-
15	434177.93	2248629.34	Картометрический	0,1	-
16	434436.54	2248732.35	Картометрический	0,1	-
17	434454.83	2248740.44	Картометрический	0,1	-
18	434459.85	2248729.10	Картометрический	0,1	-
19	434561.09	2248771.47	Картометрический	0,1	-
20	434565.06	2248761.92	Картометрический	0,1	-
21	434582.75	2248719.34	Картометрический	0,1	-
22	434568.09	2248713.32	Картометрический	0,1	-
23	434482.73	2248676.75	Картометрический	0,1	-
24	434477.57	2248674.54	Картометрический	0,1	-
25	434549.99	2248511.68	Картометрический	0,1	-
26	434555.32	2248513.98	Картометрический	0,1	-
27	434565.21	2248491.92	Картометрический	0,1	-
28	434559.47	2248489.12	Картометрический	0,1	-
29	434583.99	2248430.93	Картометрический	0,1	-
30	434591.06	2248418.15	Картометрический	0,1	-
31	434596.56	2248420.21	Картометрический	0,1	-
32	434654.14	2248441.77	Картометрический	0,1	-
33	434713.44	2248465.90	Картометрический	0,1	-
34	434758.73	2248335.55	Картометрический	0,1	-
35	434807.54	2248354.44	Картометрический	0,1	-

## Раздел 2

### Сведения о местоположении границ объекта

Обозначение характерных точек границ	Координаты, м		Метод определения координат характерной точки	Средняя квадратическая погрешность положения характерной точки (Мт), м	Описание обозначения точки на местности (при наличии)
	X	Y			
1	2	3	4	5	6
36	434844.29	2248273.89	Картометрический	0,1	-
37	434846.33	2248268.94	Картометрический	0,1	-
38	434857.35	2248273.82	Картометрический	0,1	-
39	434884.78	2248285.97	Картометрический	0,1	-
40	434912.20	2248298.13	Картометрический	0,1	-
41	434922.99	2248310.85	Картометрический	0,1	-
42	434975.25	2248333.06	Картометрический	0,1	-
43	434997.84	2248339.28	Картометрический	0,1	-
44	435012.72	2248300.78	Картометрический	0,1	-
45	435152.44	2248314.50	Картометрический	0,1	-
46	435178.49	2248299.63	Картометрический	0,1	-
47	435212.82	2248279.91	Картометрический	0,1	-
48	435237.45	2248323.16	Картометрический	0,1	-
49	435271.87	2248298.58	Картометрический	0,1	-
50	435303.81	2248211.80	Картометрический	0,1	-
51	435327.89	2248147.18	Картометрический	0,1	-
52	435330.88	2248139.18	Картометрический	0,1	-
53	435313.60	2248125.31	Картометрический	0,1	-
54	435292.88	2248108.68	Картометрический	0,1	-
55	435272.16	2248092.05	Картометрический	0,1	-
56	435251.51	2248075.47	Картометрический	0,1	-
57	435223.25	2248111.76	Картометрический	0,1	-
58	435213.38	2248104.04	Картометрический	0,1	-
59	435196.94	2248091.18	Картометрический	0,1	-
60	435178.67	2248115.25	Картометрический	0,1	-
61	435108.30	2248060.95	Картометрический	0,1	-
62	435094.90	2248053.85	Картометрический	0,1	-
63	435074.61	2248025.07	Картометрический	0,1	-
64	435030.36	2247997.49	Картометрический	0,1	-
65	435037.68	2247979.85	Картометрический	0,1	-
66	435024.02	2247963.83	Картометрический	0,1	-
67	434991.50	2247925.72	Картометрический	0,1	-
68	434988.93	2247927.88	Картометрический	0,1	-
69	434965.14	2247893.37	Картометрический	0,1	-
70	434969.76	2247889.80	Картометрический	0,1	-
71	435000.16	2247867.97	Картометрический	0,1	-
72	434982.09	2247820.19	Картометрический	0,1	-
73	434993.73	2247797.97	Картометрический	0,1	-
74	435006.74	2247790.48	Картометрический	0,1	-
75	435032.20	2247740.47	Картометрический	0,1	-

## Раздел 2

### Сведения о местоположении границ объекта

Обозначение характерных точек границ	Координаты, м		Метод определения координат характерной точки	Средняя квадратическая погрешность положения характерной точки (Мт), м	Описание обозначения точки на местности (при наличии)
	X	Y			
1	2	3	4	5	6
76	435047.99	2247735.69	Картометрический	0,1	-
77	435027.15	2247723.79	Картометрический	0,1	-
78	435006.31	2247711.89	Картометрический	0,1	-
79	434985.47	2247699.98	Картометрический	0,1	-
80	434964.63	2247688.08	Картометрический	0,1	-
81	434943.78	2247676.18	Картометрический	0,1	-
82	434922.94	2247664.28	Картометрический	0,1	-
83	434902.10	2247652.38	Картометрический	0,1	-
84	434881.26	2247640.47	Картометрический	0,1	-
85	434860.42	2247628.57	Картометрический	0,1	-
86	434839.58	2247616.67	Картометрический	0,1	-
87	434870.14	2247562.15	Картометрический	0,1	-
88	434893.52	2247532.19	Картометрический	0,1	-
89	434863.60	2247506.23	Картометрический	0,1	-
90	434787.30	2247440.04	Картометрический	0,1	-
91	434768.06	2247423.99	Картометрический	0,1	-
92	434755.37	2247413.43	Картометрический	0,1	-
93	434725.05	2247388.22	Картометрический	0,1	-
94	434711.66	2247376.99	Картометрический	0,1	-
95	434673.75	2247344.27	Картометрический	0,1	-
96	434657.27	2247329.92	Картометрический	0,1	-
97	434643.00	2247314.94	Картометрический	0,1	-
98	434634.65	2247305.94	Картометрический	0,1	-
99	434568.54	2247376.44	Картометрический	0,1	-
100	434561.37	2247378.27	Картометрический	0,1	-
101	434558.36	2247377.45	Картометрический	0,1	-
102	434557.13	2247374.57	Картометрический	0,1	-
103	434553.54	2247365.90	Картометрический	0,1	-
104	434554.18	2247362.43	Картометрический	0,1	-
105	434550.04	2247356.77	Картометрический	0,1	-
106	434548.58	2247357.69	Картометрический	0,1	-
107	434547.84	2247356.74	Картометрический	0,1	-
108	434582.50	2247322.37	Картометрический	0,1	-
109	434556.51	2247293.90	Картометрический	0,1	-
110	434515.51	2247313.46	Картометрический	0,1	-
111	434511.16	2247309.42	Картометрический	0,1	-
112	434489.31	2247335.97	Картометрический	0,1	-
113	434523.27	2247361.71	Картометрический	0,1	-
114	434538.56	2247350.30	Картометрический	0,1	-
115	434545.11	2247358.96	Картометрический	0,1	-

## Раздел 2

### Сведения о местоположении границ объекта

Обозначение характерных точек границ	Координаты, м		Метод определения координат характерной точки	Средняя квадратическая погрешность положения характерной точки (Мт), м	Описание обозначения точки на местности (при наличии)
	X	Y			
1	2	3	4	5	6
116	434544.86	2247359.18	Картометрический	0,1	-
117	434540.03	2247362.75	Картометрический	0,1	-
118	434541.28	2247365.69	Картометрический	0,1	-
119	434534.31	2247372.81	Картометрический	0,1	-
120	434533.83	2247373.00	Картометрический	0,1	-
121	434503.35	2247358.59	Картометрический	0,1	-
122	434503.68	2247357.13	Картометрический	0,1	-
123	434466.97	2247346.84	Картометрический	0,1	-
124	434458.25	2247343.93	Картометрический	0,1	-
125	434410.52	2247330.68	Картометрический	0,1	-
126	434408.30	2247331.37	Картометрический	0,1	-
127	434407.40	2247331.65	Картометрический	0,1	-
128	434394.28	2247336.82	Картометрический	0,1	-
129	434376.42	2247373.84	Картометрический	0,1	-
130	434375.96	2247374.72	Картометрический	0,1	-
131	434351.88	2247421.94	Картометрический	0,1	-
132	434311.46	2247508.46	Картометрический	0,1	-
133	434309.23	2247513.80	Картометрический	0,1	-
134	434302.77	2247512.26	Картометрический	0,1	-
135	434243.97	2247497.08	Картометрический	0,1	-
136	434233.12	2247494.41	Картометрический	0,1	-
137	434161.18	2247676.50	Картометрический	0,1	-
138	434160.91	2247677.18	Картометрический	0,1	-
139	434161.35	2247677.39	Картометрический	0,1	-
140	434162.06	2247677.77	Картометрический	0,1	-
141	434154.46	2247696.05	Картометрический	0,1	-
142	434153.21	2247695.46	Картометрический	0,1	-
143	434151.69	2247699.08	Картометрический	0,1	-
144	434076.80	2247887.21	Картометрический	0,1	-
145	434016.78	2248035.92	Картометрический	0,1	-
146	434003.88	2248058.15	Картометрический	0,1	-
147	433984.56	2248093.25	Картометрический	0,1	-
148	433970.97	2248128.82	Картометрический	0,1	-
149	433946.21	2248206.14	Картометрический	0,1	-
150	433927.82	2248236.36	Картометрический	0,1	-
151	433901.25	2248221.45	Картометрический	0,1	-
152	433897.58	2248229.04	Картометрический	0,1	-
153	433889.96	2248244.86	Картометрический	0,1	-
154	433881.68	2248241.95	Картометрический	0,1	-
155	433881.44	2248242.47	Картометрический	0,1	-

## Раздел 2

### Сведения о местоположении границ объекта

Обозначение характерных точек границ	Координаты, м		Метод определения координат характерной точки	Средняя квадратическая погрешность положения характерной точки (Мт), м	Описание обозначения точки на местности (при наличии)
	X	Y			
1	2	3	4	5	6
156	433790.56	2248210.33	Картометрический	0,1	-
157	433697.53	2248228.84	Картометрический	0,1	-
158	433610.20	2248246.21	Картометрический	0,1	-
159	433563.06	2248256.59	Картометрический	0,1	-
160	433527.70	2248286.85	Картометрический	0,1	-
161	433503.60	2248329.15	Картометрический	0,1	-
162	433494.40	2248345.30	Картометрический	0,1	-
163	433450.11	2248394.43	Картометрический	0,1	-
164	433449.80	2248394.50	Картометрический	0,1	-
165	433496.46	2248436.86	Картометрический	0,1	-
166	433532.13	2248462.37	Картометрический	0,1	-
167	433574.61	2248483.62	Картометрический	0,1	-
168	433600.09	2248516.76	Картометрический	0,1	-
169	433610.26	2248577.94	Картометрический	0,1	-
170	433600.89	2248656.10	Картометрический	0,1	-
171	433619.33	2248663.23	Картометрический	0,1	-
172	433720.13	2248702.44	Картометрический	0,1	-
173	433777.73	2248722.57	Картометрический	0,1	-
174	433980.55	2248786.28	Картометрический	0,1	-
175	433999.58	2248785.01	Картометрический	0,1	-
176	434006.47	2248787.12	Картометрический	0,1	-
177	434041.00	2248797.64	Картометрический	0,1	-
1	434198.87	2248845.73	Картометрический	0,1	-
178	434543.02	2248505.64	Картометрический	0,1	-
179	434457.97	2248465.20	Картометрический	0,1	-
180	434450.75	2248427.12	Картометрический	0,1	-
181	434477.29	2248350.86	Картометрический	0,1	-
182	434480.75	2248340.94	Картометрический	0,1	-
183	434482.75	2248335.20	Картометрический	0,1	-
184	434593.06	2248377.17	Картометрический	0,1	-
185	434595.87	2248379.86	Картометрический	0,1	-
186	434597.06	2248383.51	Картометрический	0,1	-
178	434543.02	2248505.64	Картометрический	0,1	-
187	434448.48	2248718.72	Картометрический	0,1	-
188	434378.27	2248690.43	Картометрический	0,1	-
189	434354.30	2248680.79	Картометрический	0,1	-
190	434374.37	2248632.35	Картометрический	0,1	-
191	434378.87	2248634.04	Картометрический	0,1	-
192	434417.66	2248540.52	Картометрический	0,1	-
193	434429.12	2248545.37	Картометрический	0,1	-

## Раздел 2

### Сведения о местоположении границ объекта

Обозначение характерных точек границ	Координаты, м		Метод определения координат характерной точки	Средняя квадратическая погрешность положения характерной точки (Mт), м	Описание обозначения точки на местности (при наличии)
	X	Y			
1	2	3	4	5	6
194	434429.19	2248545.56	Картометрический	0,1	-
195	434510.39	2248579.77	Картометрический	0,1	-
196	434470.73	2248669.00	Картометрический	0,1	-
197	434469.34	2248668.48	Картометрический	0,1	-
198	434469.35	2248668.51	Картометрический	0,1	-
199	434458.81	2248694.58	Картометрический	0,1	-
187	434448.48	2248718.72	Картометрический	0,1	-
200	434608.62	2248368.61	Картометрический	0,1	-
201	434601.41	2248365.62	Картометрический	0,1	-
202	434601.23	2248365.55	Картометрический	0,1	-
203	434580.15	2248357.30	Картометрический	0,1	-
204	434579.97	2248357.23	Картометрический	0,1	-
205	434578.55	2248356.70	Картометрический	0,1	-
206	434575.53	2248364.58	Картометрический	0,1	-
207	434536.98	2248349.81	Картометрический	0,1	-
208	434555.69	2248300.85	Картометрический	0,1	-
209	434573.19	2248255.06	Картометрический	0,1	-
210	434586.05	2248260.20	Картометрический	0,1	-
211	434571.77	2248297.64	Картометрический	0,1	-
212	434597.41	2248307.46	Картометрический	0,1	-
213	434629.10	2248319.87	Картометрический	0,1	-
200	434608.62	2248368.61	Картометрический	0,1	-
214	434316.76	2248660.50	Картометрический	0,1	-
215	434308.91	2248657.95	Картометрический	0,1	-
216	434311.15	2248651.06	Картометрический	0,1	-
217	434319.00	2248653.61	Картометрический	0,1	-
214	434316.76	2248660.50	Картометрический	0,1	-
218	434772.12	2249087.23	Картометрический	0,1	-
219	434816.73	2248999.17	Картометрический	0,1	-
220	434857.85	2248917.98	Картометрический	0,1	-
221	434705.46	2248857.01	Картометрический	0,1	-
222	434594.99	2248812.81	Картометрический	0,1	-
223	434587.90	2248829.40	Картометрический	0,1	-
224	434581.38	2248844.64	Картометрический	0,1	-
225	434538.66	2248941.50	Картометрический	0,1	-
226	434604.19	2248966.62	Картометрический	0,1	-
227	434635.51	2248978.53	Картометрический	0,1	-
228	434651.93	2248985.61	Картометрический	0,1	-
229	434636.39	2249026.06	Картометрический	0,1	-
230	434667.28	2249037.96	Картометрический	0,1	-

## Раздел 2

### Сведения о местоположении границ объекта

Обозначение характерных точек границ	Координаты, м		Метод определения координат характерной точки	Средняя квадратическая погрешность положения характерной точки (Mt), м	Описание обозначения точки на местности (при наличии)
	X	Y			
1	2	3	4	5	6
231	434670.29	2249031.72	Картометрический	0,1	-
232	434678.94	2249040.66	Картометрический	0,1	-
233	434690.26	2249055.30	Картометрический	0,1	-
234	434698.22	2249064.01	Картометрический	0,1	-
235	434705.95	2249067.82	Картометрический	0,1	-
236	434717.31	2249071.45	Картометрический	0,1	-
237	434734.65	2249076.30	Картометрический	0,1	-
238	434742.52	2249076.54	Картометрический	0,1	-
239	434753.35	2249077.98	Картометрический	0,1	-
240	434763.62	2249083.26	Картометрический	0,1	-
218	434772.12	2249087.23	Картометрический	0,1	-

### 3. Сведения о характерных точках части (частей) границы объекта

Обозначение характерных точек границ	Координаты, м		Метод определения координат характерной точки	Средняя квадратическая погрешность положения характерной точки (Mt), м	Описание обозначения точки на местности (при наличии)
	X	Y			
1	2	3	4	5	6
-	-	-	-	-	-

### Раздел 3

#### Сведения о местоположении измененных (уточненных) границ объекта

1. Система координат -

2. Сведения о характерных точках границ объекта

Обозначение характерных точек границ	Существующие координаты, м		Измененные (уточненные) координаты, м		Метод определения координат характерной точки	Средняя квадратическая погрешность положения характерной точки (Mt), м	Описание обозначения точки на местности (при наличии)
	X	Y	X	Y			
1	2	3	4	5	6	7	8
-	-	-	-	-	-	-	

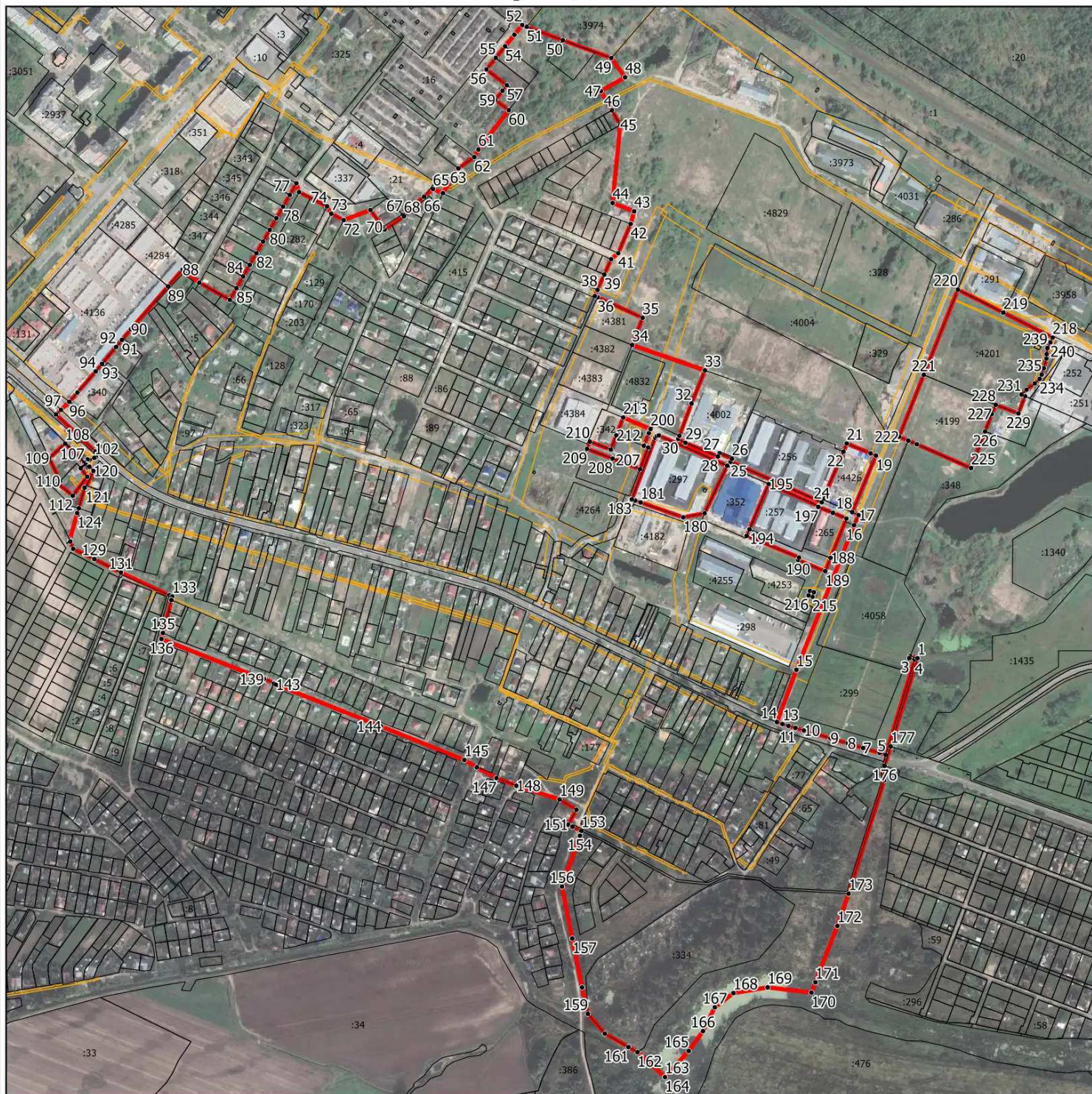
3. Сведения о характерных точках части (частей) границы объекта

Обозначение характерных точек границ	Существующие координаты, м		Измененные (уточненные) координаты, м		Метод определения координат характерной точки	Средняя квадратическая погрешность положения характерной точки (Mt), м	Описание обозначения точки на местности (при наличии)
	X	Y	X	Y			
1	2	3	4	5	6	7	8
-	-	-	-	-	-	-	



## Раздел 4

### План границ объекта



Масштаб 1:9 500

Условные обозначения:

- - граница объекта, местоположение которой описано
- - границы муниципальных образований
- - границы зон с особыми условиями использования территорий
- - границы земельных участков по сведениям ЕГРН
- - характерная точка границы объекта

Подпись \_\_\_\_\_ Дата « \_\_\_\_\_ » \_\_\_\_\_ 20 \_\_\_\_ г.

Место для отиска печати (при наличии) лица, составившего описание местоположения границ объекта