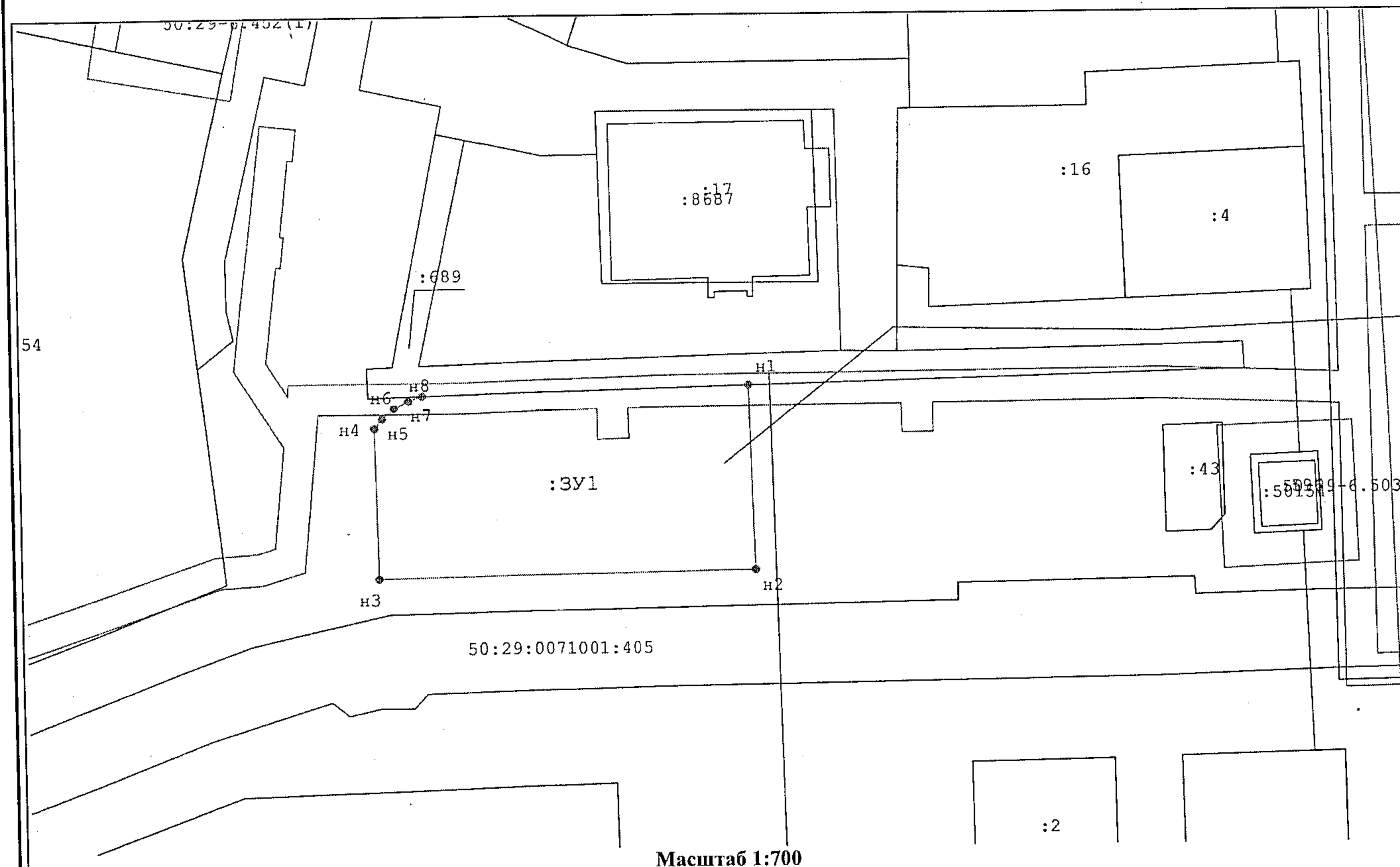







Схема расположения земельного участка на кадастровом плане территории



Условные обозначения:

-  - Существующая часть границы, имеющиеся в ЕГРН сведения о которой достаточны для определения ее местоположения
-  - Вновь образованная часть границы, сведения о которой достаточны для определения ее местоположения
-  - Граница кадастрового квартала
- : 338** - Номера земельных участков, стоящих на кадастровом учете с уточненными границами
- 50:29:0020109** - Номер кадастрового квартала
-  - Граница охранных зон
-  - Характерная точка границы земельного участка, сведения о которой отсутствуют в ЕГРН, местоположение которой определено при кадастровых работах (новая характерная точка)

Утверждена
Постановлением Администрации городского округа
Воскресенск Московской области

от _____ № _____

Условный номер земельного участка: 3У1

Площадь земельного участка: 1095 кв.м.

Система координат: МСК-50

| Обозначение характерных точек границ | Координаты, м | |
|--------------------------------------|---------------|--------------|
| | X | Y |
| n1 | 420 529,98 | 2 262 610,18 |
| n2 | 420 506,50 | 2 262 610,82 |
| n3 | 420 505,76 | 2 262 563,28 |
| n4 | 420 524,87 | 2 262 562,94 |
| n5 | 420 526,08 | 2 262 563,92 |
| n6 | 420 527,43 | 2 262 565,45 |
| n7 | 420 528,35 | 2 262 567,27 |
| n8 | 420 528,97 | 2 262 569,05 |
| n1 | 420 529,98 | 2 262 610,18 |