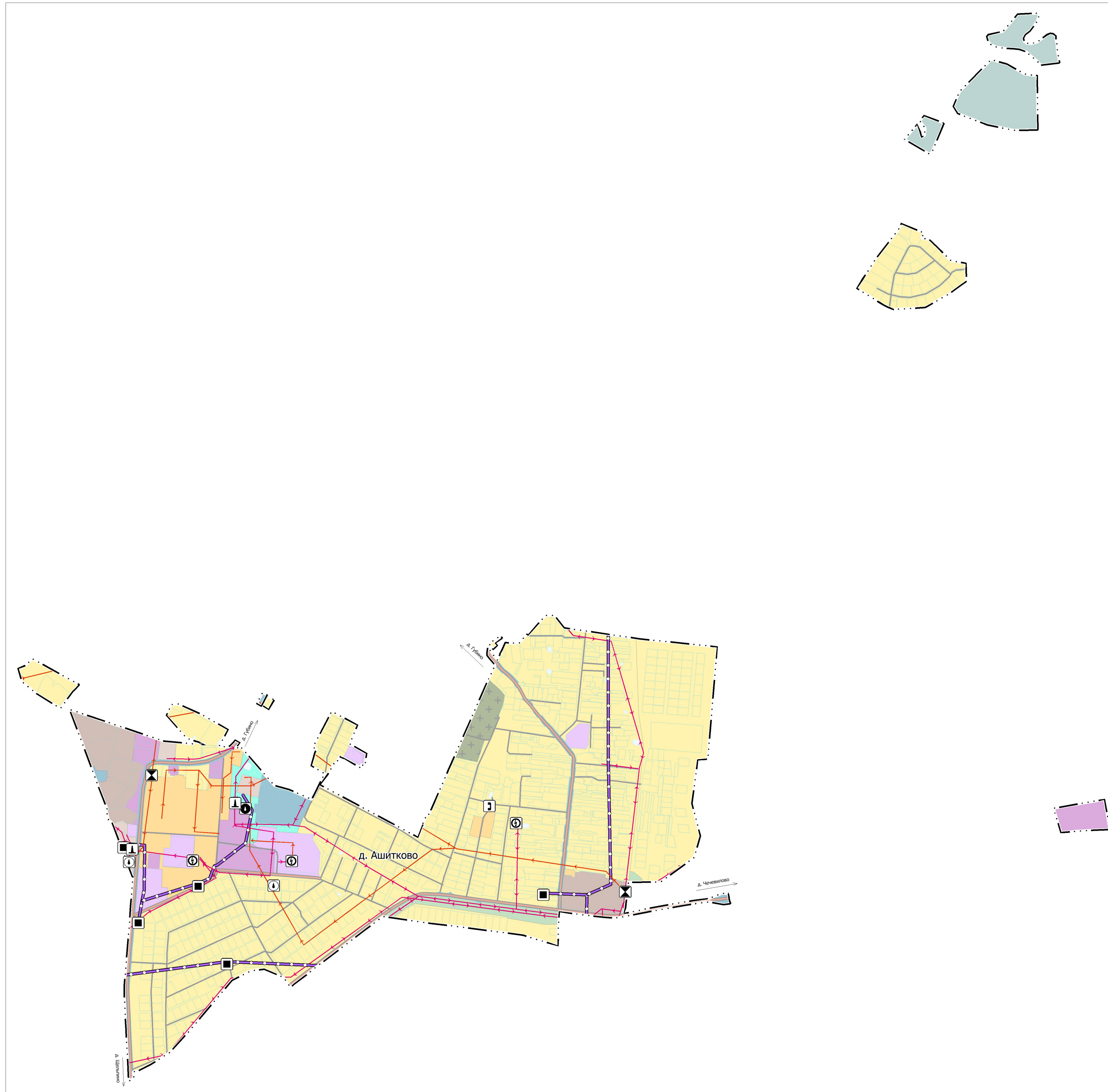
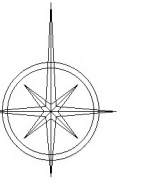


Проект внесения изменений в генеральный план городского округа Воскресенск Московской области применительно к населенному пункту с. Ашитково

Карта планируемого развития инженерных коммуникаций и сооружений в границах муниципального образования, М 1:10 000



**УСЛОВНЫЕ ОБОЗНАЧЕНИЯ**









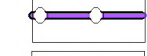
**Границы территориальных образований**

Границы населенных пунктов утвержденные

**Населенные пункты**

с. Ашитково Сельский населенный пункт

**Объекты инженерной инфраструктуры**

-  Артезианская скважина
-  Водозабор
-  Канализационная насосная станция (КНС)
-  Источник тепловой энергии
-  Трансформаторная подстанция (ТП)
-  Пункт редуцирования газа (ПРГ)
-  Линии электропередачи 10 кВ
-  Газопровод распределительный высокого давления
-  Канализация самотечная

**Иные условные обозначения**

Земельные участки, поставленные на государственный кадастровый учет

Согласовано	
Подпись и дата	Взам. инв. №
Инв. № подл.	

Шифр 1508/418/Ц-2023/Д					
Проект внесения изменений в генеральный план городского округа Воскресенск Московской области применительно к населенному пункту с. Ашитково					
Должность	Ф.И.О.	Подп.	Дата	Материалы по обоснованию генерального плана. Том I. Планировочная и инженерно-транспортная организация территории. Социально-экономическое обоснование	Стадия
Глав. спец.	Филин С.А.	<i>С.Филин</i>		Социально-экономическое обоснование	Лист
					Листов
					ГП
					3
					7
Нач. мастер.	Смирнов А.С.	<i>А.С. Смирнов</i>		Карта планируемого развития инженерных коммуникаций и сооружений в границах муниципального образования, М 1:10 000	
				<b>МОСОблГЕОТРЕСТ</b>	
				Основан в 1971 г.	
Формат (650x480)					