

ОПИСАНИЕ МЕСТОПОЛОЖЕНИЯ ГРАНИЦ

Публичный сервитут в целях размещения объекта "Газопровод низкого давления $P \leq 0,003$ МПа, по адресу: Московская область, городской округ Воскресенск, с. Фаустово"

(наименование объекта, местоположение границ которого описано (далее - объект))

Раздел 1

Сведения об объекте

№ п/п	Характеристики объекта	Описание характеристик
1	2	3
1	Местоположение объекта	Московская область, г.о. Воскресенск, с Фаустово
2	Площадь объекта \pm величина погрешности определения площади ($P \pm \Delta P$)	$116 \text{ м}^2 \pm 4 \text{ м}^2$
3	Иные характеристики объекта	Вид объекта реестра границ: Зона с особыми условиями использования территории Содержание ограничений использования объектов недвижимости в пределах зоны или территории: Публичный сервитут в целях размещения объекта "Газопровод низкого давления $P \leq 0,003$ МПа, по адресу: Московская область, городской округ Воскресенск, с. Фаустово". Наименование охраняемого объекта: Газопровод низкого давления $P \leq 0,003$ МПа

Раздел 2

Сведения о местоположении границ объекта

1. Система координат МСК-50, зона 2

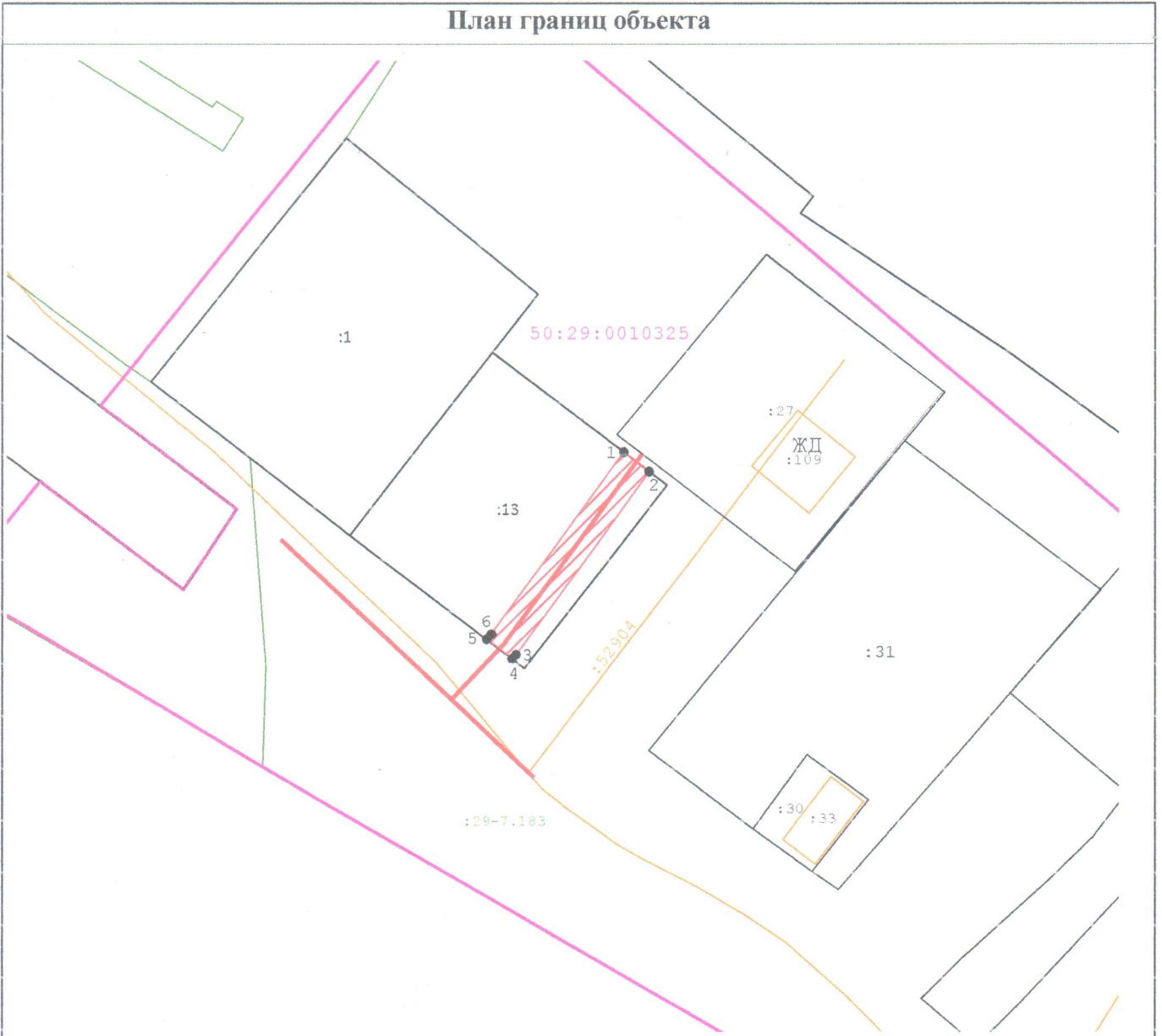
2. Сведения о характерных точках границ объекта

Обозначение характерных точек границ	Координаты, м		Метод определения координат характерной точки	Средняя квадратическая погрешность положения характерной точки (Mt), м	Описание обозначения точки на местности (при наличии)
	X	Y			
1	2	3	4	5	6
1	433 996,65	2 251 101,51	Аналитический метод	0,10	—
2	433 994,22	2 251 104,68		0,10	
3	433 971,25	2 251 088,04		0,10	
4	433 970,73	2 251 087,54		0,10	
5	433 973,17	2 251 084,35		0,10	
6	433 973,81	2 251 084,95		0,10	
1	433 996,65	2 251 101,51		0,10	

3. Сведения о характерных точках части (частей) границы объекта








1	2	3	4	5	6
—	—	—	—	—	—

Раздел 4
План границ объекта



Масштаб 1:800

Используемые условные знаки и обозначения:

-  7 - Характерная точка границы публичного сервитута
-  - Граница кадастрового квартала
-  - Проектируемый газопровод
-  - Границы зон
-  - Граница публичного сервитута
-  - границы земельных участков, стоящие на кадастровом учете с уточненными границами
-  - Объекты капитального строительства

Подпись _____



Дата « 14 » марта 20 23 г.

Место для оттиска печати (при наличии) лица, составившего описание местоположения границ объекта

Прохождение границы		Описание прохождения границы
от точки	до точки	
1	2	3
—	—	—