

ОПИСАНИЕ МЕСТОПОЛОЖЕНИЯ ГРАНИЦ
Публичный сервитут в целях размещения существующего объекта
электросетевого хозяйства ЛЭП 110 кВ "Пески-Воскресенск"
(наименование объекта, местоположение границ которого описано
(далее - объект))

Раздел 1

Сведения об объекте		
№ п/п	Характеристика объекта	Описание характеристики
1	2	3
1	Местоположение объекта	Московская область, городской округ Воскресенск, городской округ Коломна
2	Площадь объекта ± величина погрешности определения площади (Р ± Дельта Р)	646695 кв.м. ±281 кв.
3	Иные характеристики объекта	Публичный сервитут в целях размещения существующего объекта электросетевого хозяйства ЛЭП 110 кВ "Пески-Воскресенск" сроком действия 49 лет в интересах Публичного акционерного общества «Россети Московский регион»

Местоположение публичного сервитута: Московская область, городской округ Воскресенск, городской округ Коломна			
Система координат		МСК-50, зона 1	
Метод определения координат		Аналитический	
Обозначение характерных точек границ	Координаты, м		Средняя квадратическая погрешность положения характерной точки (M_t), м
	X	Y	
1	2	3	4
(1)			
1	413128.72	1459800.00	0.10
2	413138.03	1459798.17	0.10
3	413287.65	1459887.76	0.10
4	413422.28	1459969.59	0.10
5	413579.76	1460066.64	0.10
6	413670.61	1460123.47	0.10
7	413672.16	1460131.33	0.10
8	413674.34	1460147.56	0.10
9	413676.72	1460167.67	0.10
10	413676.75	1460167.83	0.10
11	413677.74	1460175.14	0.10
12	413558.64	1460100.65	0.10
13	413401.40	1460003.73	0.10
14	413266.96	1459922.03	0.10
15	413130.66	1459840.41	0.10
16	413124.60	1459841.60	0.10
1	413128.72	1459800.00	0.10
(2)			
17	416882.66	1456967.19	0.10
18	416945.61	1456829.81	0.10
19	416968.72	1456793.06	0.10
20	416920.35	1456754.00	0.10
21	416906.63	1456742.83	0.10
22	416957.17	1456664.95	0.10
23	416961.81	1456669.42	0.10
24	417014.33	1456720.51	0.10
25	417038.09	1456682.73	0.10
26	416961.14	1456352.16	0.10
27	416915.66	1456154.97	0.10
28	417038.73	1455911.44	0.10
29	417059.05	1455890.87	0.10
30	417103.18	1455898.37	0.10
31	417103.75	1455895.02	0.10
32	417110.19	1455896.05	0.10
33	417071.61	1455935.10	0.10
34	416957.91	1456160.09	0.10
35	417000.13	1456343.13	0.10
36	417080.86	1456689.91	0.10
37	417045.27	1456746.62	0.10

38	417077.67	1456771.61	0.10
39	417108.52	1456795.41	0.10
40	417059.36	1456872.06	0.10
41	417030.00	1456846.25	0.10
42	416999.55	1456819.47	0.10
43	416980.34	1456850.08	0.10
44	416921.22	1456979.08	0.10
17	416882.66	1456967.19	0.10
(3)			
45	417107.10	1455875.30	0.10
46	417108.30	1455868.20	0.10
47	417085.21	1455864.39	0.10
48	417116.41	1455832.82	0.10
49	417245.13	1455780.98	0.10
50	417391.98	1455722.88	0.10
51	417609.17	1455635.24	0.10
52	417814.02	1455549.54	0.10
53	418011.08	1455516.82	0.10
54	418172.24	1455508.49	0.10
55	418364.75	1455500.95	0.10
56	418520.51	1455496.85	0.10
57	418752.35	1455442.92	0.10
58	418985.46	1455390.22	0.10
59	419218.98	1455337.71	0.10
60	419452.00	1455284.89	0.10
61	419624.26	1455247.48	0.10
62	419820.96	1455154.37	0.10
63	420061.84	1455043.63	0.10
64	420289.27	1454937.85	0.10
65	420490.92	1454845.79	0.10
66	420621.40	1454719.64	0.10
67	420772.78	1454577.29	0.10
68	420838.92	1454561.75	0.10
69	420825.81	1454575.92	0.10
70	420794.33	1454613.33	0.10
71	420792.38	1454613.79	0.10
72	420649.03	1454748.61	0.10
73	420513.80	1454879.35	0.10
74	420306.03	1454974.20	0.10
75	420078.65	1455079.96	0.10
76	419837.88	1455190.63	0.10
77	419637.24	1455285.61	0.10
78	419460.66	1455323.96	0.10
79	419227.79	1455376.74	0.10
80	418994.27	1455429.27	0.10
81	418761.30	1455481.92	0.10
82	418525.61	1455536.75	0.10
83	418366.05	1455540.94	0.10
84	418174.07	1455548.47	0.10

85	418015.42	1455556.67	0.10
86	417824.72	1455588.33	0.10
87	417624.40	1455672.26	0.10
88	417406.84	1455760.05	0.10
89	417259.86	1455818.19	0.10
90	417139.05	1455866.84	0.10
91	417127.53	1455878.51	0.10
92	417116.26	1455876.77	0.10
45	417107.10	1455875.30	0.10
(4)			
93	420839.26	1454602.78	0.10
94	420845.31	1454595.57	0.10
95	420869.10	1454568.81	0.10
96	420891.71	1454549.35	0.10
97	421047.09	1454512.86	0.10
98	421261.26	1454464.69	0.10
99	421358.31	1454454.43	0.10
100	421390.50	1454383.85	0.10
101	421574.67	1454359.79	0.10
102	421550.56	1454434.12	0.10
103	421674.87	1454420.99	0.10
104	421687.55	1454419.65	0.10
105	421693.39	1454437.00	0.10
106	421704.75	1454458.07	0.10
107	421666.67	1454462.10	0.10
108	421537.05	1454475.79	0.10
109	421512.93	1454550.13	0.10
110	421329.48	1454573.20	0.10
111	421341.86	1454506.30	0.10
112	421344.64	1454496.12	0.10
113	421267.78	1454504.25	0.10
114	421056.06	1454551.86	0.10
93	420839.26	1454602.78	0.10
(5)			
115	416011.45	1458563.63	0.10
116	416010.09	1458560.24	0.10
117	416012.97	1458559.04	0.10
118	416037.54	1458549.43	0.10
119	416024.78	1458516.82	0.10
120	416018.90	1458519.12	0.10
121	416019.70	1458520.53	0.10
122	415997.56	1458528.97	0.10
123	415991.17	1458513.05	0.10
124	415941.04	1458318.47	0.10
125	415871.39	1458033.54	0.10
126	415843.61	1457913.62	0.10
127	415877.36	1457715.74	0.10
128	416077.08	1457637.53	0.10
129	416241.44	1457574.77	0.10

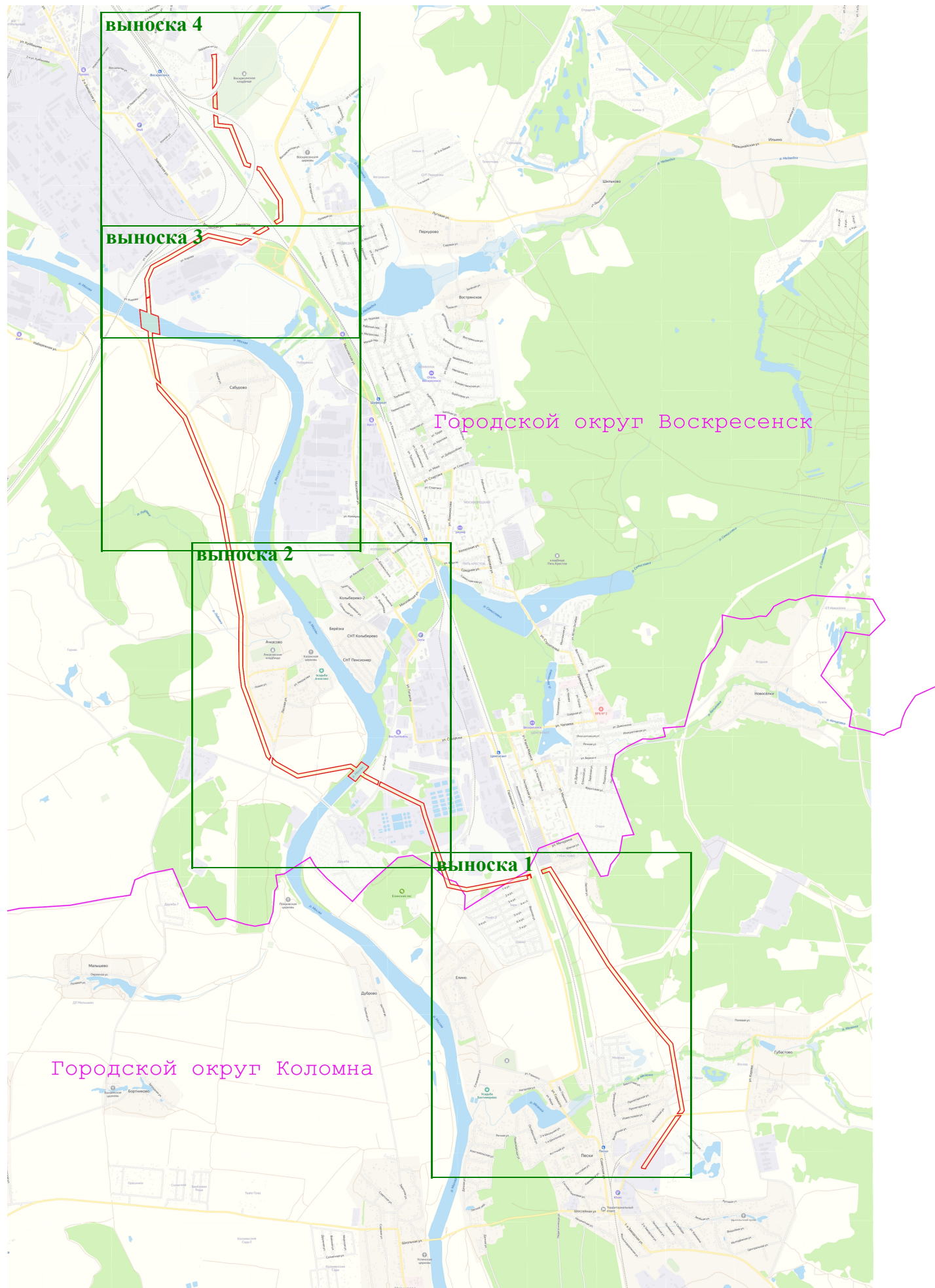
130	416433.95	1457500.29	0.10
131	416580.85	1457443.59	0.10
132	416686.41	1457409.27	0.10
133	416767.57	1457220.71	0.10
134	416840.14	1457059.96	0.10
135	416875.12	1456983.65	0.10
136	416913.69	1456995.55	0.10
137	416876.57	1457076.53	0.10
138	416804.20	1457236.86	0.10
139	416716.01	1457441.73	0.10
140	416594.24	1457481.32	0.10
141	416448.36	1457537.63	0.10
142	416255.80	1457612.14	0.10
143	416091.52	1457674.85	0.10
144	415913.02	1457744.76	0.10
145	415884.42	1457912.42	0.10
146	415910.32	1458024.28	0.10
147	415979.86	1458308.72	0.10
148	416029.29	1458500.56	0.10
149	416038.67	1458523.97	0.10
150	416042.78	1458534.22	0.10
151	416048.52	1458548.55	0.10
115	416011.45	1458563.63	0.10
(6)			
152	413693.20	1460137.59	0.10
153	413736.51	1460164.69	0.10
154	413886.84	1460130.95	0.10
155	414081.75	1460089.63	0.10
156	414158.37	1460072.80	0.10
157	414205.03	1460062.56	0.10
158	414259.57	1460050.58	0.10
159	414379.18	1460024.32	0.10
160	414465.79	1459942.75	0.10
161	414564.90	1459853.55	0.10
162	414721.00	1459721.43	0.10
163	414858.28	1459606.98	0.10
164	415011.88	1459478.86	0.10
165	415156.52	1459359.80	0.10
166	415346.07	1459231.41	0.10
167	415507.15	1459123.35	0.10
168	415596.35	1459063.81	0.10
169	415603.69	1459058.89	0.10
170	415627.30	1459043.15	0.10
171	415859.18	1458888.11	0.10
172	415882.57	1458872.47	0.10
173	416081.74	1458739.03	0.10
174	416055.57	1458673.72	0.10
175	416092.06	1458657.19	0.10
176	416130.95	1458754.23	0.10

177	416052.07	1458807.08	0.10
178	416030.04	1458821.84	0.10
179	415906.94	1458904.33	0.10
180	415649.53	1459076.42	0.10
181	415598.30	1459110.62	0.10
182	415591.80	1459114.96	0.10
183	415529.40	1459156.62	0.10
184	415368.43	1459264.60	0.10
185	415180.52	1459391.88	0.10
186	415037.42	1459509.68	0.10
187	414883.92	1459637.72	0.10
188	414746.75	1459752.07	0.10
189	414591.22	1459883.70	0.10
190	414492.90	1459972.19	0.10
191	414398.57	1460061.03	0.10
192	414268.16	1460089.68	0.10
193	414241.30	1460095.57	0.10
194	414166.96	1460111.90	0.10
195	414090.18	1460128.76	0.10
196	413895.38	1460170.05	0.10
197	413729.23	1460207.33	0.10
198	413699.76	1460188.90	0.10
199	413699.58	1460187.34	0.10
200	413696.59	1460165.23	0.10
201	413694.19	1460144.97	0.10
152	413693.20	1460137.59	0.10
(7)			
202	423835.61	1455000.26	0.10
203	423862.48	1454998.19	0.10
204	424137.73	1454985.87	0.10
205	424137.14	1454981.68	0.10
206	424176.45	1454973.76	0.10
207	424183.50	1455023.87	0.10
208	423898.40	1455036.64	0.10
209	423853.07	1455014.82	0.10
202	423835.61	1455000.26	0.10
(8)			
210	423627.91	1455056.52	0.10
211	423629.94	1455051.13	0.10
212	423641.88	1455015.20	0.10
213	423650.63	1455014.47	0.10
214	423752.59	1455006.64	0.10
215	423752.96	1455007.23	0.10
216	423786.82	1455041.08	0.10
217	423792.49	1455043.71	0.10
218	423653.82	1455054.36	0.10
210	423627.91	1455056.52	0.10
(9)			
219	423070.57	1455350.60	0.10

220	423323.58	1455237.71	
221	423440.13	1455185.28	0.10
222	423449.87	1455032.30	0.10
223	423571.33	1455021.26	0.10
224	423562.76	1455043.62	0.10
225	423555.98	1455062.76	0.10
226	423487.63	1455069.13	0.10
227	423478.53	1455211.88	0.10
228	423339.93	1455274.23	0.10
229	423103.85	1455379.57	0.10
230	423092.92	1455417.43	0.10
231	423089.57	1455417.64	0.10
232	423053.19	1455410.77	0.10
219	423070.57	1455350.60	0.10
(10)			
233	422524.79	1455678.61	0.10
234	422555.39	1455725.28	0.10
235	422734.01	1455713.32	0.10
236	422881.91	1455608.00	0.10
237	423026.42	1455503.50	0.10
238	423032.79	1455481.45	0.10
239	423070.25	1455485.39	0.10
240	423073.39	1455485.06	0.10
241	423061.04	1455527.85	0.10
242	422905.24	1455640.51	0.10
243	422747.95	1455752.53	0.10
244	422533.99	1455765.67	0.10
245	422493.48	1455703.81	0.10
233	422524.79	1455678.61	0.10
(11)			
246	422392.47	1455475.33	0.10
247	422403.63	1455492.61	0.10
248	422408.27	1455499.82	0.10
249	422476.10	1455604.08	0.10
250	422444.62	1455629.04	0.10
251	422383.40	1455534.90	0.10
252	422387.89	1455509.84	0.10
253	422389.17	1455500.61	0.10
246	422392.47	1455475.33	0.10
(12)			
254	421694.07	1454418.96	0.10
255	421740.26	1454414.08	0.10
256	421764.50	1454411.32	0.10
257	421783.75	1454409.11	0.10
258	421886.30	1454397.40	0.10
259	421919.49	1454410.35	0.10
260	421926.17	1454412.96	0.10
261	422016.72	1454448.31	0.10
262	422028.26	1454459.48	0.10

263	422120.57	1454614.18	0.10
264	422263.34	1454839.11	0.10
265	422373.93	1455014.36	0.10
266	422312.21	1455351.04	0.10
267	422342.04	1455397.23	0.10
268	422332.05	1455455.53	0.10
269	422270.00	1455359.43	0.10
270	422331.75	1455022.52	0.10
271	422229.54	1454860.51	0.10
272	422086.50	1454635.15	0.10
273	421995.75	1454483.08	0.10
274	421958.33	1454468.47	0.10
275	421938.94	1454460.91	0.10
276	421880.99	1454438.29	0.10
277	421852.76	1454441.52	0.10
278	421832.67	1454443.81	0.10
279	421744.64	1454453.86	0.10
280	421711.58	1454457.35	0.10
281	421699.45	1454434.97	0.10
254	421694.07	1454418.96	0.10

Схема расположения границ публичного сервитута
"ЛЭП 110 кВ "Пески-Воскресенск""



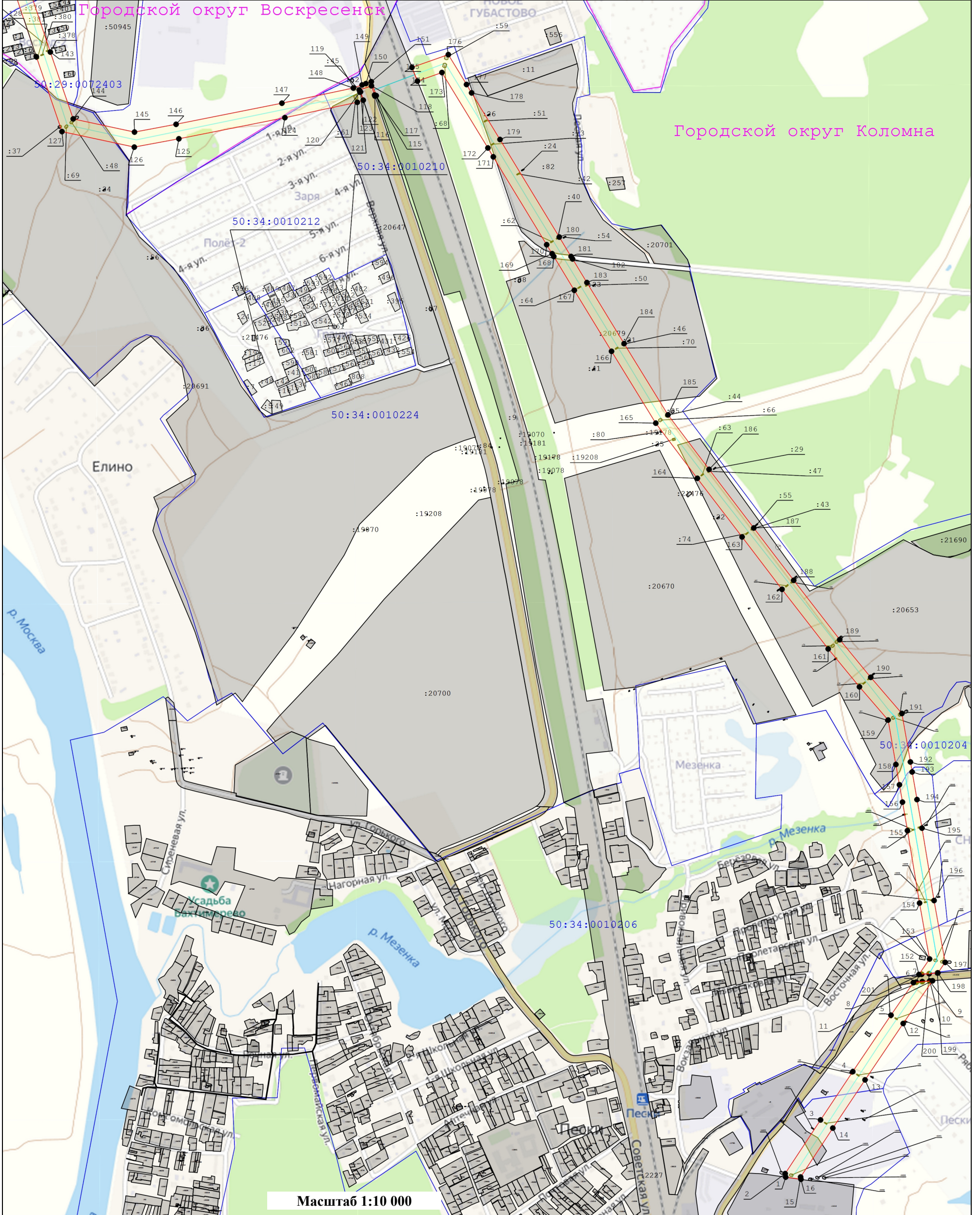
Масштаб 1:50 000

Условные обозначения:

 - Вновь образуемая граница публичного сервитута, сведения о которой достаточны для определения ее местоположения

Схема расположения границ публичного сервитута
"ЛЭП 110 кВ "Пески-Воскресенск""

Выноска 1



Условные обозначения:




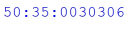






-  - Существующая часть границы, имеющиеся в ЕГРН сведения о которой достаточны для определения ее местоположения
-  - Характерная точка границы зоны публичного сервитута, сведения о которой позволяют однозначно определить ее положение на местности
-  - Граница кадастрового квартала
-  - Номер кадастрового квартала
-  - вновь образуемая граница публичного сервитута, сведения о которой достаточны для определения ее местоположения
-  - Номер характерной точки границы публичного сервитута
-  - Кадастровый номер земельного участка
-  - Ось линии электропередач
-  - Граница охранной зоны линии электропередачи
-  - Граница муниципального образования

Схема расположения границ публичного сервитута
"ЛЭП 110 кВ "Пески-Воскресенск""

выноски 2



Условные обозначения:







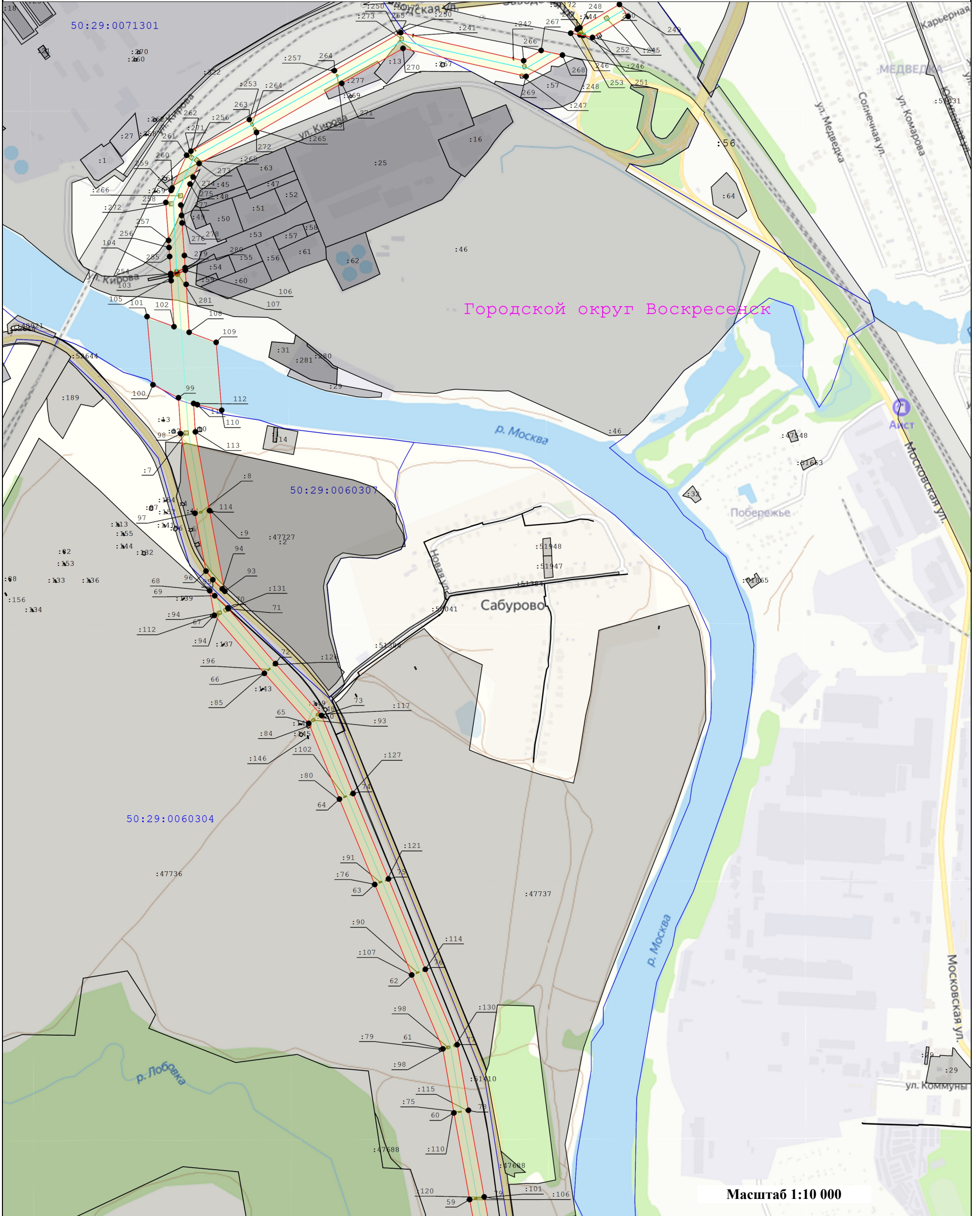
- | | | | |
|---|---|---|--|
|  | - Существующая часть границы, имеющиеся в ЕГРН сведения о которой достаточны для определения ее местоположения | 148 | - Номер характерной точки границы публичного сервитута |
|  | - Характерная точка границы зоны публичного сервитута, сведения о которой позволяют однозначно определить ее положение на местности | :136 | - Кадастровый номер земельного участка |
|  | - Граница кадастрового квартала | | - Ось линии электропередач |
| 50:35:0030306 | - Номер кадастрового квартала |  | - Граница охранной зоны линии электропередачи |
|  | - Вновь образуемая граница публичного сервитута, сведения о которой достаточны для определения ее местоположения |  | - Граница муниципального образования |

Схема расположения границ публичного сервитута
"ЛЭП 110 кВ "Пески-Воскресенск""

выноска 3



Условные обозначения:

















- | | | | |
|---|---|---|--|
|  | - Существующая часть границы, имеющиеся в ЕГРН сведения о которой достаточны для определения ее местоположения | 148 | - Номер характерной точки границы публичного сервитута |
|  | - Характерная точка границы зоны публичного сервитута, сведения о которой позволяют однозначно определить ее положение на местности | :136 | - Кадастровый номер земельного участка |
|  | - Граница кадастрового квартала | | - Ось линии электропередач |
| 50:35:0030306 | - Номер кадастрового квартала |  | - Граница охранной зоны линии электропередачи |
|  | - Вновь образуемая граница публичного сервитута, сведения о которой достаточны для определения ее местоположения |  | - Граница муниципального образования |

Схема расположения границ публичного сервитута
"ЛЭП 110 кВ "Пески-Воскресенск""

выноски 4



Условные обозначения:

-  - Существующая часть границы, имеющиеся в ЕГРН сведения о которой достаточны для определения ее местоположения
-  - Характерная точка границы зоны публичного сервитута, сведения о которой позволяют однозначно определить ее положение на местности
-  - Граница кадастрового квартала
-  - Номер кадастрового квартала
-  - вновь образуемая граница публичного сервитута, сведения о которой достаточны для определения ее местоположения
-  - 148 - Номер характерной точки границы публичного сервитута
-  - :136 - Кадастровый номер земельного участка
-  - Ось линии электропередач
-  - Граница охранной зоны линии электропередачи
-  - Граница муниципального образования