

**Администрация
городского округа Воскресенск
Московской области**

ПОСТАНОВЛЕНИЕ

22.04.2024 № *1838*

Об установлении публичного сервитута в порядке главы V.7. Земельного кодекса Российской Федерации по адресу (местоположение): Российская Федерация, Московская область, городской округ Воскресенск, в пользу публичного акционерного общества «Россети Московский регион» в целях строительства ТП-40 6/0,4 кВ, ПРВТ-6 кВ (2 шт.), ИКЗ-6 кВ, ВЛЗ-6 кВ от ВЛЗ-6 кВ фид. 12 «Ачкасово», ВЛИ-0,38 кВ; замена КЛ-6 кВ № 1654 от ПС №6080 «Карьер» до оп. 1, КЛ-6 кВ № 1644 от оп. 28 до оп. 29 на КВЛ-6 кВ фид. № 12 «Ачкасово» ПС «Карьер» № 608

В соответствии с Земельным кодексом Российской Федерации, Федеральным законом от 06.10.2003 № 131-ФЗ «Об общих принципах организации местного самоуправления в Российской Федерации», Законом Московской области № 23/96-ОЗ «О регулировании земельных отношений в Московской области», руководствуясь Уставом городского округа Воскресенск Московской области, учитывая ходатайство публичного акционерного общества «Россети Московский регион» (ОГРН: 1057746555811, ИНН: 5036065113) от 26.03.2024 № P001-9062723997-83192803,

ПОСТАНОВЛЯЮ:

1. Установить публичный сервитут на срок 120 месяцев в отношении земельных участков, согласно приложения к настоящему постановлению, в пользу публичного акционерного общества «Россети Московский регион», в целях строительства объектов электросетевого хозяйства местного значения, необходимых для оказания услуг подключения (технологического присоединения) к сетям инженерно-технического обеспечения (ТП-40 6/0,4 кВ, ПРВТ-6 кВ (2 шт.), ИКЗ-6 кВ, ВЛЗ-6 кВ от ВЛЗ-6 кВ фид. 12 «Ачкасово», ВЛИ-0,38 кВ; замена КЛ-6 кВ № 1654 от ПС №6080 «Карьер» до оп. 1, КЛ-6 кВ № 1644 от оп. 28 до оп. 29 на КВЛ-6 кВ фид. № 12 «Ачкасово» ПС «Карьер» № 608), в границах в соответствии с приложением к настоящему постановлению.

Установить срок, в течение которого использование земельных участков, указанных в приложении к настоящему постановлению, в соответствии с их видами разрешенного использования будет невозможно или существенно затруднено в связи с осуществлением

деятельности, для обеспечения которой устанавливается публичный сервитут (при возникновении таких обстоятельств) - 1 месяц.

Порядок установления зон с особыми условиями использования территории и содержание ограничений прав на земельные участки в границах зон определен постановлением Правительства Российской Федерации от 24.02.2009 № 160 «О порядке установления охранных зон объектов электросетевого хозяйства и особых условий использования земельных участков, расположенных в границах таких зон».

Публичное акционерное общество «Россети Московский регион» обязано привести часть земельных участков, указанных в абзаце 1 пункта 1 настоящего постановления в состояние, пригодное для использования в соответствии с видом разрешенного использования, в срок не позднее чем 3 месяца после завершения деятельности, для осуществления которой установлен публичный сервитут.

2. Администрации городского округа Воскресенск Московской области в течение 5 рабочих дней направить копию настоящего постановления в Управление Федеральной службы государственной регистрации, кадастра и картографии по Московской области для внесения сведений об установлении публичного сервитута в отношении земельных участков, указанных в пункте 1 настоящего постановления, в Единый государственный реестр недвижимости.

3. Администрации городского округа Воскресенск Московской области в течение 5 рабочих дней разместить настоящее постановление на официальном информационном сайте администрации - <https://vos-mo.ru/> в информационно-телекоммуникационной сети «Интернет» и в течение 5 рабочих дней направить копию настоящего постановления правообладателям земельных участков, в отношении которых принято решение об установлении публичного сервитута.

4. Управлению земельно-имущественных отношений Администрации городского округа Воскресенск Московской области в течение 5 рабочих дней направить обладателю публичного сервитута копию настоящего постановления, сведения о лицах, являющихся правообладателями земельных участков, сведения о лицах, подавших заявления об учете их прав (обременений прав) на земельные участки, способах связи с ними, копии документов, подтверждающих права указанных лиц на земельные участки.

5. Контроль за выполнением настоящего постановления возложить на заместителя Главы городского округа Воскресенск Московской области Гарибяна С.П.

Глава городского округа Воскресенск

А.В. Малкин



Приложение
к постановлению
Администрации городского
округа Воскресенск
Московской области

от 22.04.2024 № 1838

№	Кадастровый номер земельного участка	Адрес / описание местоположения
1	2	3
1	50:29:0060304:661	Московская область, Российская Федерация, городской округ Воскресенск, ФГУП «Племенной завод «Ачкасово», в 450 м к западу от с. Сабурово
2	50:29:0060304:637	Московская область, Российская Федерация, городской округ Воскресенск, ФГУП «Племенной завод «Ачкасово», в 450 м к западу от с. Сабурово
3	50:29:0060304:624	Московская область, Российская Федерация, городской округ Воскресенск, ФГУП «Племенной завод Ачкасово», в 450 м к западу от с. Сабурово
4	50:29:0060304:575	Московская область, Российская Федерация, городской округ Воскресенск, ФГУП «Племенной завод «Ачкасово», в 450 м к западу от с. Сабурово
5	50:29:0060304:602	Московская область, Российская Федерация, городской округ Воскресенск, ФГУП «Племенной завод Ачкасово», в 450 м к западу от с. Сабурово
6	50:29:0060304:635	Московская область, Российская Федерация, городской округ Воскресенск, ФГУП «Племенной завод «Ачкасово», в 450 м к западу от с. Сабурово
7	50:29:0060304:622	Московская область, Российская Федерация, городской округ Воскресенск, ФГУП «Племенной завод «Ачкасово», в 450 м к западу от с. Сабурово
8	50:29:0060304:636	Московская область, Российская Федерация, городской округ Воскресенск, ФГУП «Племенной завод «Ачкасово», в 450 м к западу от с. Сабурово
9	50:29:0060304:647	Московская область, Российская Федерация, городской округ Воскресенск, ФГУП «Племенной завод «Ачкасово», в 450 м к западу от с. Сабурово
10	50:29:0060304:620	Московская область, Российская Федерация, городской округ Воскресенск, ФГУП «Племенной завод «Ачкасово», в 450 м к западу от с. Сабурово
11	50:29:0060304:601	Московская область, Российская Федерация, городской округ Воскресенск, ФГУП «Племенной завод «Ачкасово», в 450 м к западу от с. Сабурово
12	50:29:0060304:598	Московская область, Российская Федерация, городской округ

		Воскресенск, ФГУП «Племенной завод «Ачкасово», в 450 м к западу от с. Сабурово
13	50:29:0060302:1116	Московская область, р-н Воскресенский, от трассы д. Ратмирово к с. Ачкасово
14	50:29:0060304:41	Местоположение установлено относительно ориентира, расположенного в границах участка. Почтовый адрес ориентира: обл. Московская, р-н Воскресенский, с/пос. Фединское, с. Ачкасово, ул. Лесная, 14.
15	50:29:0060304:40	Местоположение установлено относительно ориентира, расположенного в границах участка. Почтовый адрес ориентира: обл. Московская, р-н Воскресенский, с/пос. Фединское, с. Ачкасово, ул. Лесная, 14.
16	50:29:0060302:659	Московская область, р-н. Воскресенский, с. Ачкасово, ул. Лесная, д. 14

**ОПИСАНИЕ МЕСТОПОЛОЖЕНИЯ ГРАНИЦ
ПУБЛИЧНОГО СЕРВИТУТА**

«Строительство ТП-40 6/0,4кВ, ПРВТ-6 кВ (2 шт.), ИКЗ-6 кВ, ВЛЗ-6 кВ от ВЛЗ-6 кВ фид. 12 "Ачкасово", ВЛИ-0,38 кВ; замена КЛ-6 кВ № 1654 от ПС №608 "Карьер" до оп. 1, КЛ-6 кВ № 1644 от оп. 28 до оп. 29 на КВЛ-6 кВ фид. № 12 "Ачкасово" ПС «Карьер» № 608, МО, г/о Воскресенск»

(наименование объекта, местоположение границ которого описано (далее - объект))

Раздел 1

Сведения об объекте		
№ п/п	Характеристика объекта	Описание характеристик
1	Местоположение объекта	Московская область, г.о. Воскресенск КК № 50:29:0060304, 50:29:0060302, 50:29:0060308 КН № 50:29:0060304:661 50:29:0060304:637 50:29:0060304:624 50:29:0060304:575 50:29:0060304:602 50:29:0060304:635 50:29:0060304:622 50:29:0060304:636 50:29:0060304:647 50:29:0060304:620 50:29:0060304:601 50:29:0060304:598 50:29:0060302:1116 окс 50:29:0060304:41 50:29:0060304:40 50:29:0060302:659 окс
2	Площадь объекта ± величина погрешности определения площади ($P \pm \Delta P$)	S общ. = ($S_1=27392$ м ² ; $S_2=230$ м ² ; $S_3=397$ м ²) = 28019 м ²
3	Категория земель	-Категория земель не определена; -Земли сельскохозяйственного назначения; -Земли промышленности, энергетики, транспорта, связи, радиовещания,

		<p>телевидения, информатики, земли для обеспечения космической деятельности, земли обороны, безопасности и земли иного специального назначения.</p>
--	--	---

Раздел 2

Сведения о местоположении границ объекта					
1. Система координат <u>МСК-50, зона 2, ЗУ:1</u>					
2. Сведения о характерных точках границ объекта					
Обозначение характерных точек границ	Координаты, м		Метод определения координат характерной точки	Средняя квадратическая погрешность положения характерной точки (Мт), м	Описание обозначения точки на местности (при наличии)
	X	Y			
1	2	3	4	5	6
1	415034.28	2264605.81	Аналитический метод	0,20	
2	415033.55	2264603.95		0,20	
3	415044.96	2264599.44		0,20	
4	415045.24	2264591.42		0,20	
5	415047.52	2264526.43		0,20	
6	415047.74	2264520.04		0,20	
7	415038.25	2264519.72		0,20	
8	415040.03	2264467.75		0,20	
9	415041.81	2264415.78		0,20	
10	415043.60	2264363.51		0,20	
11	415044.01	2264358.90		0,20	
12	415052.96	2264301.26		0,20	
13	415062.01	2264242.96		0,20	
14	415071.06	2264184.66		0,20	
15	415080.28	2264125.27		0,20	
16	415082.32	2264119.89		0,20	
17	415106.49	2264074.24		0,20	
18	415130.35	2264029.17		0,20	
19	415154.22	2263984.09		0,20	
20	415178.08	2263939.02		0,20	
21	415201.94	2263893.95		0,20	
22	415225.81	2263848.88		0,20	
23	415250.14	2263802.92		0,20	
24	415274.41	2263757.07		0,20	
25	415297.66	2263710.68		0,20	
26	415318.73	2263668.67		0,20	
27	415320.97	2263664.20		0,20	
28	415329.25	2263668.35		0,20	
29	415328.71	2263665.06		0,20	
30	415316.82	2263648.95		0,20	
31	415276.99	2263594.95		0,20	
32	415270.22	2263585.77		0,20	
33	415262.67	2263591.53		0,20	
34	415228.77	2263546.96		0,20	
35	415194.86	2263502.39		0,20	
36	415160.96	2263457.82		0,20	
37	415121.93	2263406.53		0,20	
38	415149.24	2263365.25		0,20	
39	415153.20	2263361.25		0,20	

40	415188.75	2263332.70	0,20
41	415220.98	2263306.83	0,20
42	415218.86	2263304.00	0,20
43	415224.86	2263299.20	0,20
44	415227.07	2263301.94	0,20
45	415232.01	2263297.96	0,20
46	415245.18	2263314.31	0,20
47	415237.00	2263320.90	0,20
48	415201.90	2263349.08	0,20
49	415167.28	2263376.88	0,20
50	415165.61	2263378.56	0,20
51	415147.67	2263405.68	0,20
52	415177.67	2263445.11	0,20
53	415211.57	2263489.68	0,20
54	415245.48	2263534.25	0,20
55	415279.45	2263578.77	0,20
56	415271.83	2263584.58	0,20
57	415278.60	2263593.76	0,20
58	415318.43	2263647.76	0,20
59	415330.61	2263664.26	0,20
60	415331.49	2263669.47	0,20
61	415339.74	2263673.61	0,20
62	415316.44	2263720.10	0,20
63	415293.08	2263766.69	0,20
64	415268.70	2263812.75	0,20
65	415244.37	2263858.70	0,20
66	415220.50	2263903.77	0,20
67	415196.64	2263948.85	0,20
68	415172.77	2263993.92	0,20
69	415148.91	2264038.99	0,20
70	415125.05	2264084.06	0,20
71	415101.49	2264128.55	0,20
72	415100.70	2264130.66	0,20
73	415091.81	2264187.88	0,20
74	415082.78	2264246.06	0,20
75	415073.71	2264304.48	0,20
76	415064.87	2264361.46	0,20
77	415064.56	2264364.82	0,20
78	415062.79	2264416.49	0,20
79	415061.02	2264468.46	0,20
80	415059.24	2264520.43	0,20
81	415049.74	2264520.10	0,20
82	415049.52	2264526.50	0,20
83	415047.24	2264591.49	0,20
84	415046.98	2264598.68	0,20
85	415053.10	2264596.29	0,20
86	415053.83	2264598.15	0,20
87	415046.91	2264600.86	0,20
88	415046.89	2264601.44	0,20
89	415043.62	2264602.72	0,20

90	415043.43	2264602.22		0,20	
1	415034.28	2264605.81		0,20	
3. Сведения о характерных точках части (частей) границы объекта					
1	2	3	4	5	6
-	-	-	-	-	-

Сведения о местоположении границ объекта					
1. Система координат МСК-50, зона 2, 3У:2					
2. Сведения о характерных точках границ объекта					
Обозначение характерных точек границ	Координаты, м		Метод определения координат характерной точки	Средняя квадратическая погрешность положения характерной точки (Mt), м	Описание обозначения точки на местности (при наличии)
	X	Y			
1	2	3	4	5	6
91	412825.91	2265550.41	Аналитический метод	0,20	-
92	412823.60	2265547.16		0,20	
93	412791.56	2265537.63		0,20	
94	412789.93	2265532.74		0,20	
95	412723.66	2265516.95		0,20	
96	412721.71	2265518.43		0,20	
97	412720.50	2265516.84		0,20	
98	412723.20	2265514.79		0,20	
99	412791.47	2265531.05		0,20	
100	412793.13	2265536.01		0,20	
101	412824.84	2265545.44		0,20	
102	412827.54	2265549.25		0,20	
91	412825.91	2265550.41		0,20	
3. Сведения о характерных точках части (частей) границы объекта					
1	2	3	4	5	6
-	-	-	-	-	-

Сведения о местоположении границ объекта					
1. Система координат МСК-50, зона 2, 3У:3					
2. Сведения о характерных точках границ объекта					
Обозначение характерных точек границ	Координаты, м		Метод определения координат характерной точки	Средняя квадратическая погрешность положения характерной точки (Mt), м	Описание обозначения точки на местности (при наличии)
	X	Y			
1	2	3	4	5	6
103	412194.00	2264520.22	Аналитический метод	0,20	-
104	412189.68	2264523.53		0,20	
105	412123.18	2264443.31		0,20	

106	412167.91	2264393.37		0,20	
107	412166.98	2264386.95		0,20	
108	412177.20	2264375.39		0,20	
109	412181.06	2264379.83		0,20	
110	412179.55	2264381.14		0,20	
111	412177.18	2264378.43		0,20	
112	412169.10	2264387.58		0,20	
113	412170.02	2264394.01		0,20	
114	412125.82	2264443.36		0,20	
115	412190.00	2264520.77		0,20	
116	412192.79	2264518.64		0,20	
103	412194.00	2264520.22		0,20	

3. Сведения о характерных точках части (частей) границы объекта

1	2	3	4	5	6
-	-	-	-	-	-

Раздел 3

Сведения о местоположении измененных (уточненных) границ объекта

1. Система координат МСК-50, зона 2, ЗУ:1, ЗУ:2, ЗУ:3

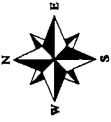
2. Сведения о характерных точках границ объекта

Обозначение характерных точек границ	Существующие координаты, м		Измененные (уточненные) координаты, м		Метод определения координат характерной точки	Средняя квадратическая погрешность положения характерной точки (Mt), м	Описание обозначения точки на местности (при наличии)
	X	Y	X	Y			
1	2	3	4	5	6	7	8
-	-	-	-	-	-	-	-

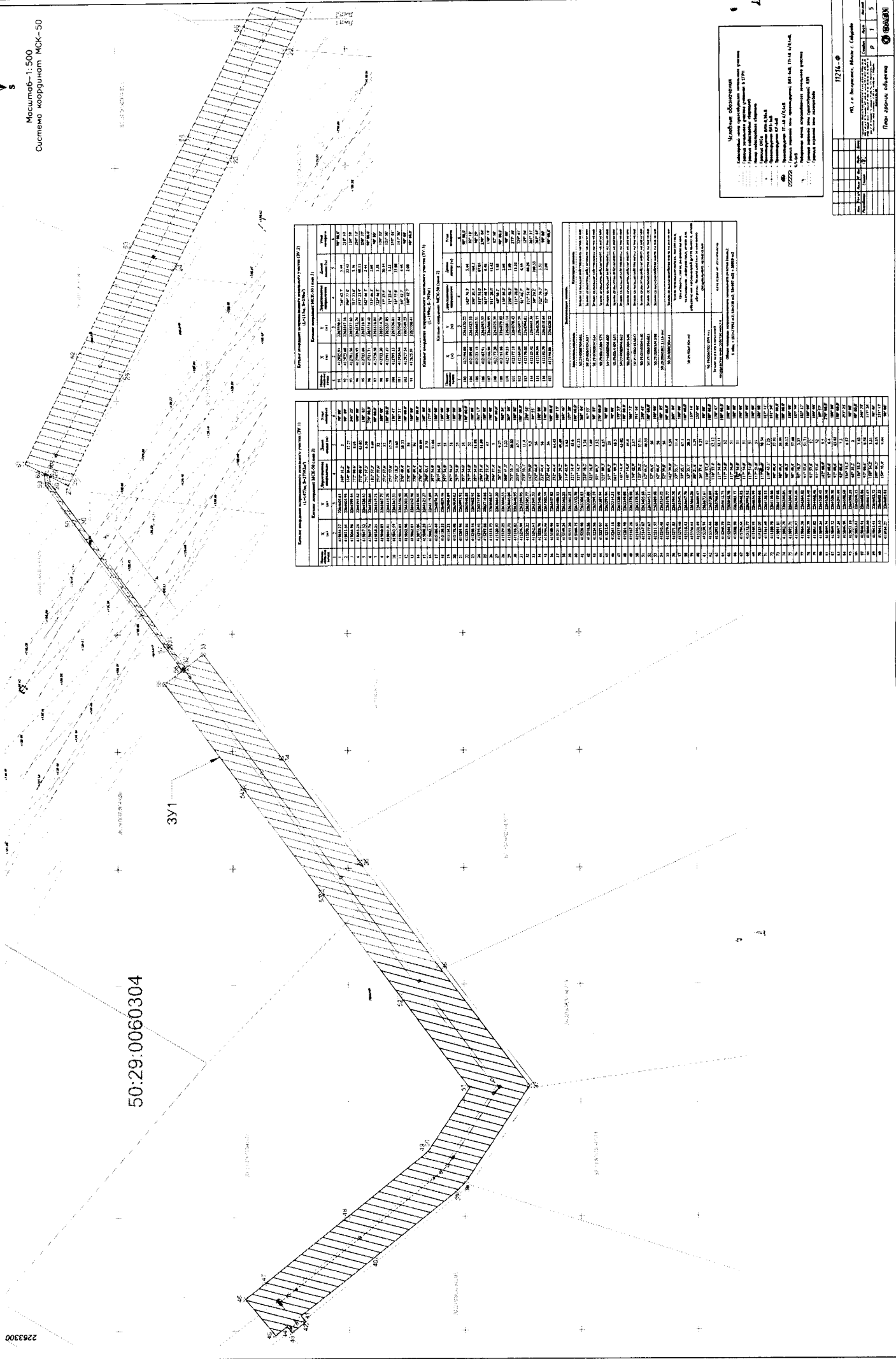
3. Сведения о характерных точках части (частей) границы объекта

1	2	3	4	5	6	7	8
-	-	-	-	-	-	-	-

Раздел 4 План границ объекта



Масштаб—1:500
Система координат МСК-50



50:29:0060304

2263300

Коды точек опорных пунктов государственной геодезической сети (ГГС) (1:414700, 50°13'10"N)						
№ п/п	Абсцисса	Уордината	Высота	Горизонтальная проекция	Угол наклона	Название
1	421031.12	573448.41	156.79	421031.12	156.79	Тр. 59
2	421031.12	573448.41	156.79	421031.12	156.79	Тр. 40
3	421031.12	573448.41	156.79	421031.12	156.79	Тр. 29
4	421031.12	573448.41	156.79	421031.12	156.79	Тр. 18
5	421031.12	573448.41	156.79	421031.12	156.79	Тр. 7

Коды точек опорных пунктов государственной геодезической сети (ГГС) (1:414700, 50°13'10"N)						
№ п/п	Абсцисса	Уордината	Высота	Горизонтальная проекция	Угол наклона	Название
6	421031.12	573448.41	156.79	421031.12	156.79	Тр. 1
7	421031.12	573448.41	156.79	421031.12	156.79	Тр. 2
8	421031.12	573448.41	156.79	421031.12	156.79	Тр. 3
9	421031.12	573448.41	156.79	421031.12	156.79	Тр. 4
10	421031.12	573448.41	156.79	421031.12	156.79	Тр. 5

Коды точек опорных пунктов государственной геодезической сети (ГГС) (1:414700, 50°13'10"N)						
№ п/п	Абсцисса	Уордината	Высота	Горизонтальная проекция	Угол наклона	Название
11	421031.12	573448.41	156.79	421031.12	156.79	Тр. 6
12	421031.12	573448.41	156.79	421031.12	156.79	Тр. 7
13	421031.12	573448.41	156.79	421031.12	156.79	Тр. 8
14	421031.12	573448.41	156.79	421031.12	156.79	Тр. 9
15	421031.12	573448.41	156.79	421031.12	156.79	Тр. 10

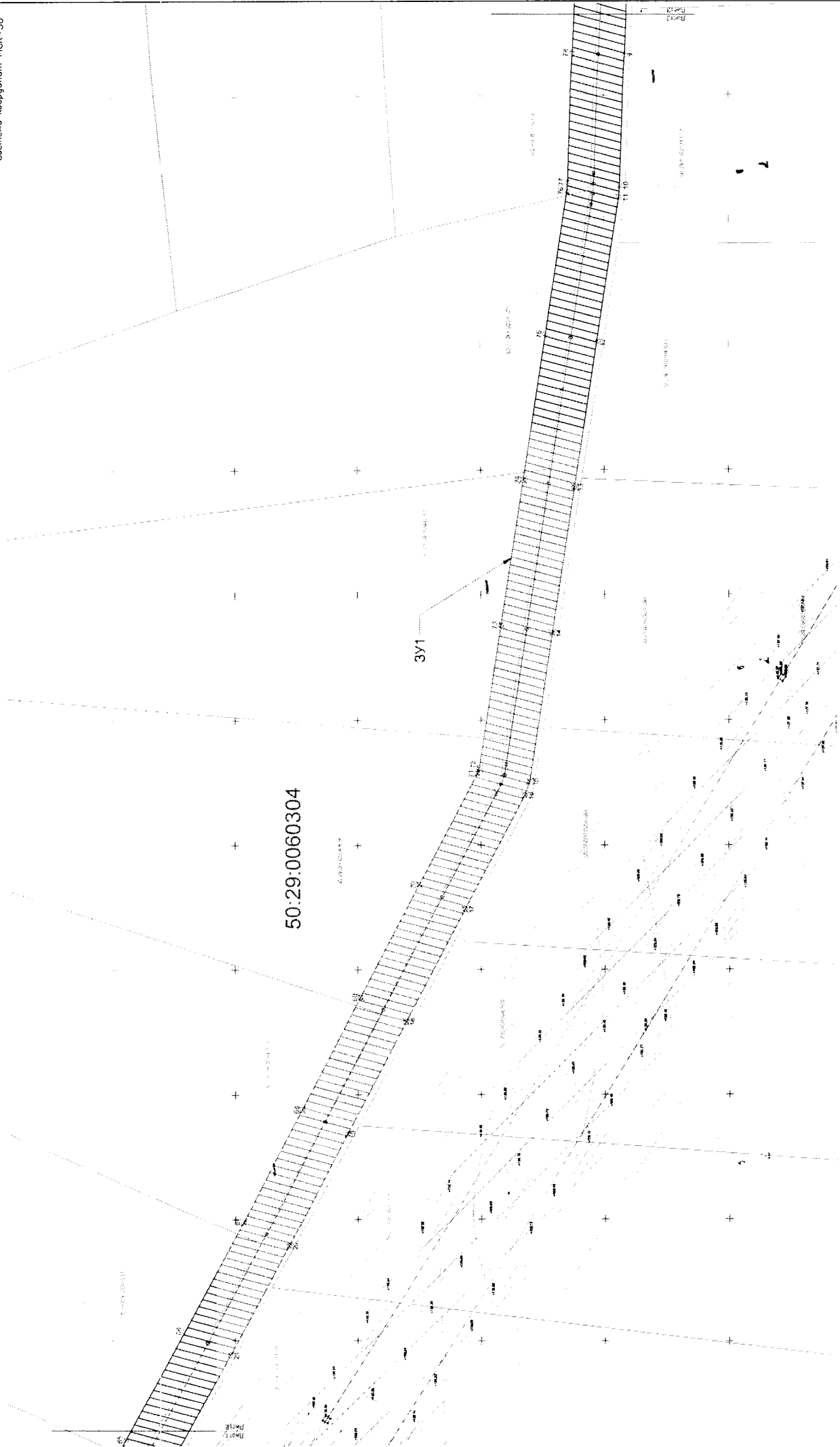
Исполнитель: **ООО "СПЕЦИАЛЬНЫЕ СЛУЖБЫ"**
 Генеральный директор: **С.С. Сидорова**
 Главный инженер: **Е.В. Сидорова**
 Проектант: **Е.В. Сидорова**
 Проверен: **И.А. Сидорова**
 Подпись: **И.А. Сидорова**
 Подпись: **Е.В. Сидорова**
 Подпись: **С.С. Сидорова**

№ документа	17/14.0
Дата	17.07.2023
Лист	1
Всего листов	5
Исполнитель	ООО "СПЕЦИАЛЬНЫЕ СЛУЖБЫ"
Адрес	170000, г. Волгоград, ул. Б. Рабочих, д. 117А
Сайт	www.spetsluzby.ru

Раздел 4 План границ объекта

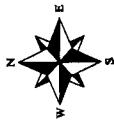


Масштаб—1:500
Система координат МКК-50

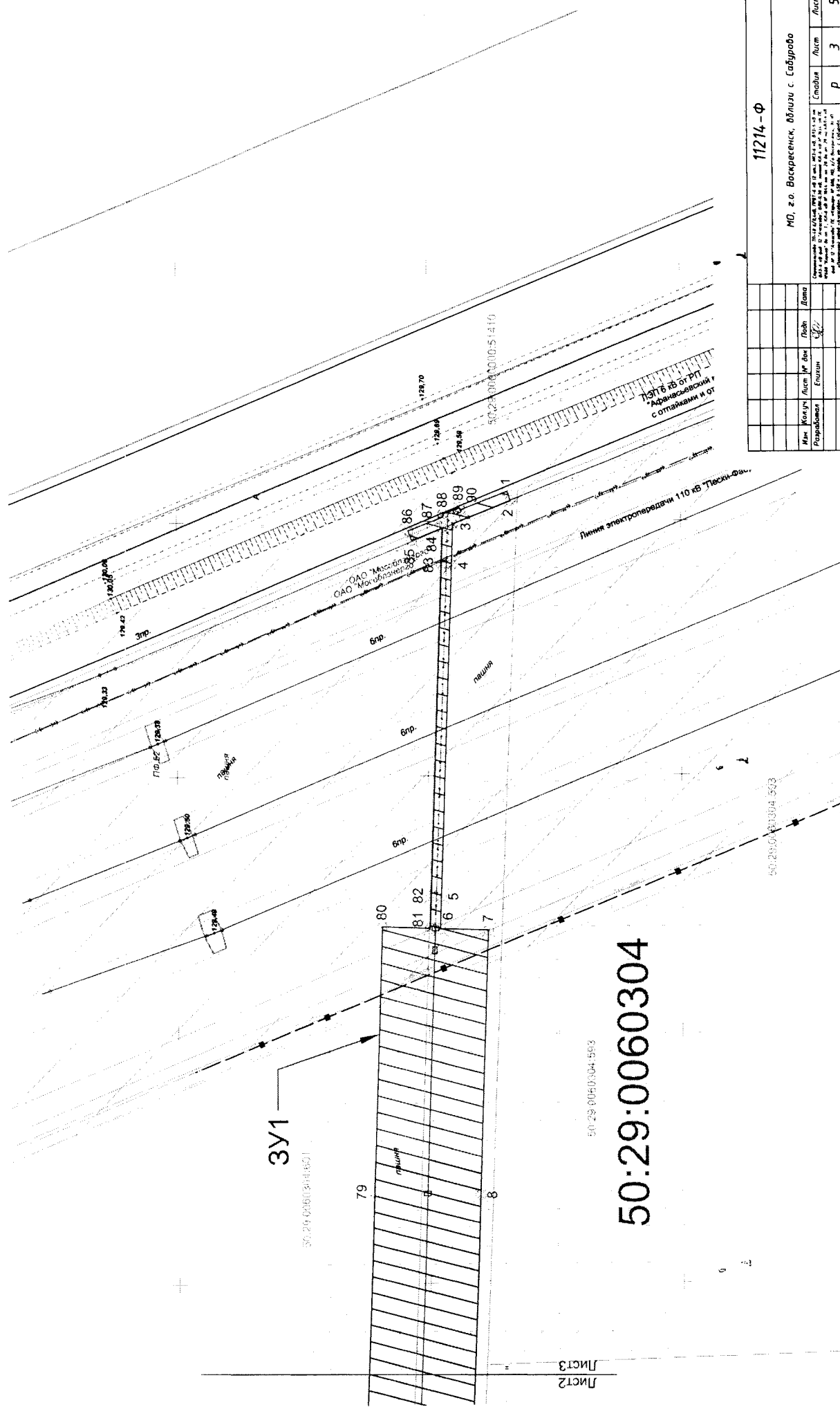


112/14-Ф				
№ 1 в Едином государственном реестре недвижимости				
№ участка	№ листа	№ листа	№ листа	№ листа
50:29:0060304	1	2	3	4
Лист границ объекта				
№ листа	№ листа	№ листа	№ листа	№ листа
1	2	3	4	5

Раздел 4 План границ объекта



Масштаб—1:500
Система координат МКК-50



Лист 2
Лист 3

50:29:0060304.583

11214-Ф

МО, г.о. Воскресенск, vicinity с. Сабурово

№ документа	Дата	Лист	Лист	Лист	Лист
50:29:0060304.583	02.09.2019	1	2	3	5

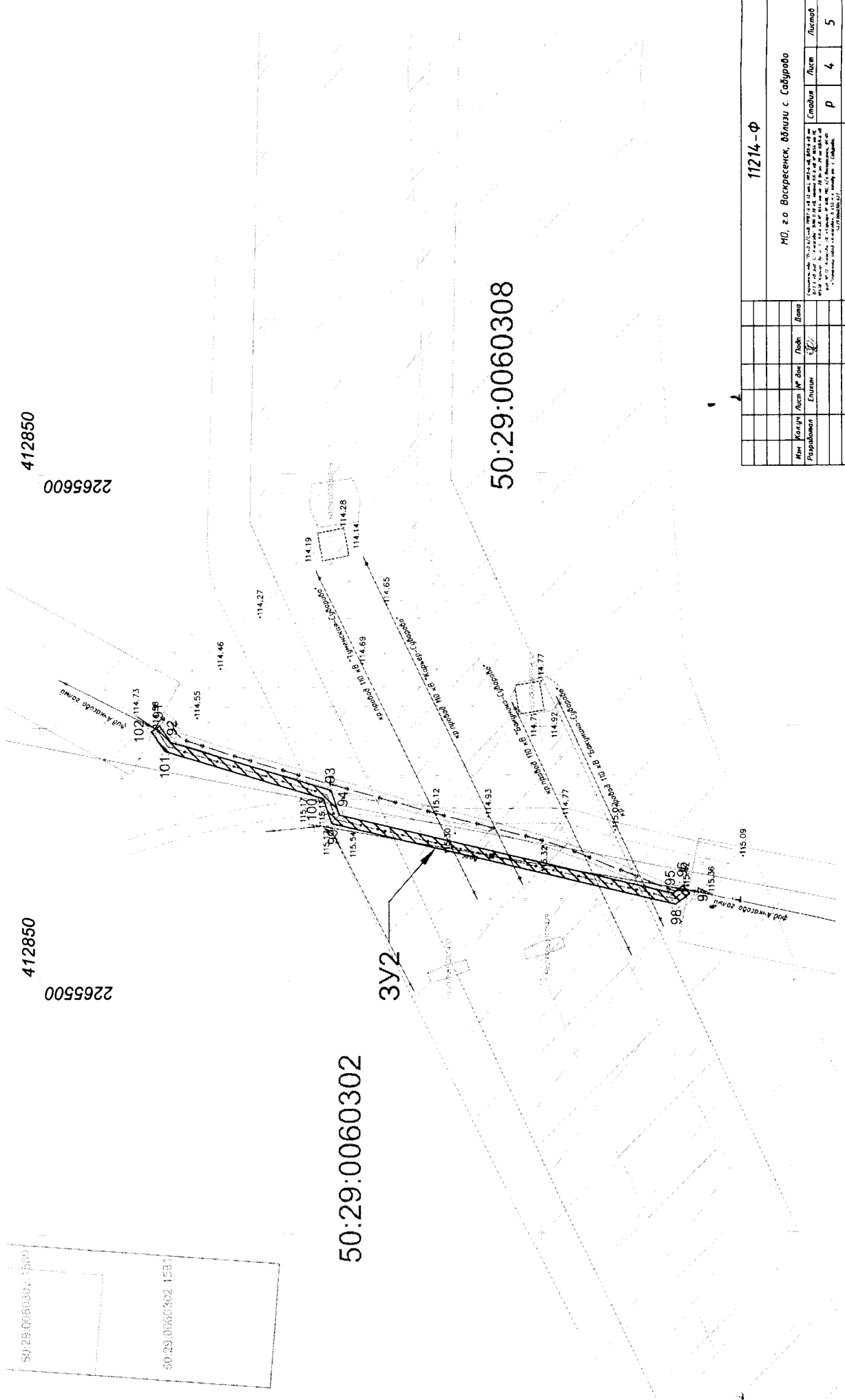
Составлен в соответствии с требованиями к документам, содержащим сведения об объектах недвижимости, утвержденными постановлением Правительства Московской области от 11.04.2014 № 148/ПП. Сведения об объекте недвижимости, содержащиеся в документе, являются актуальными на дату составления документа.

План границ объекта

Раздел 4
План граници обьекта

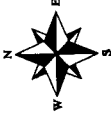


Масштаб-1:500
Система координат МСК-50

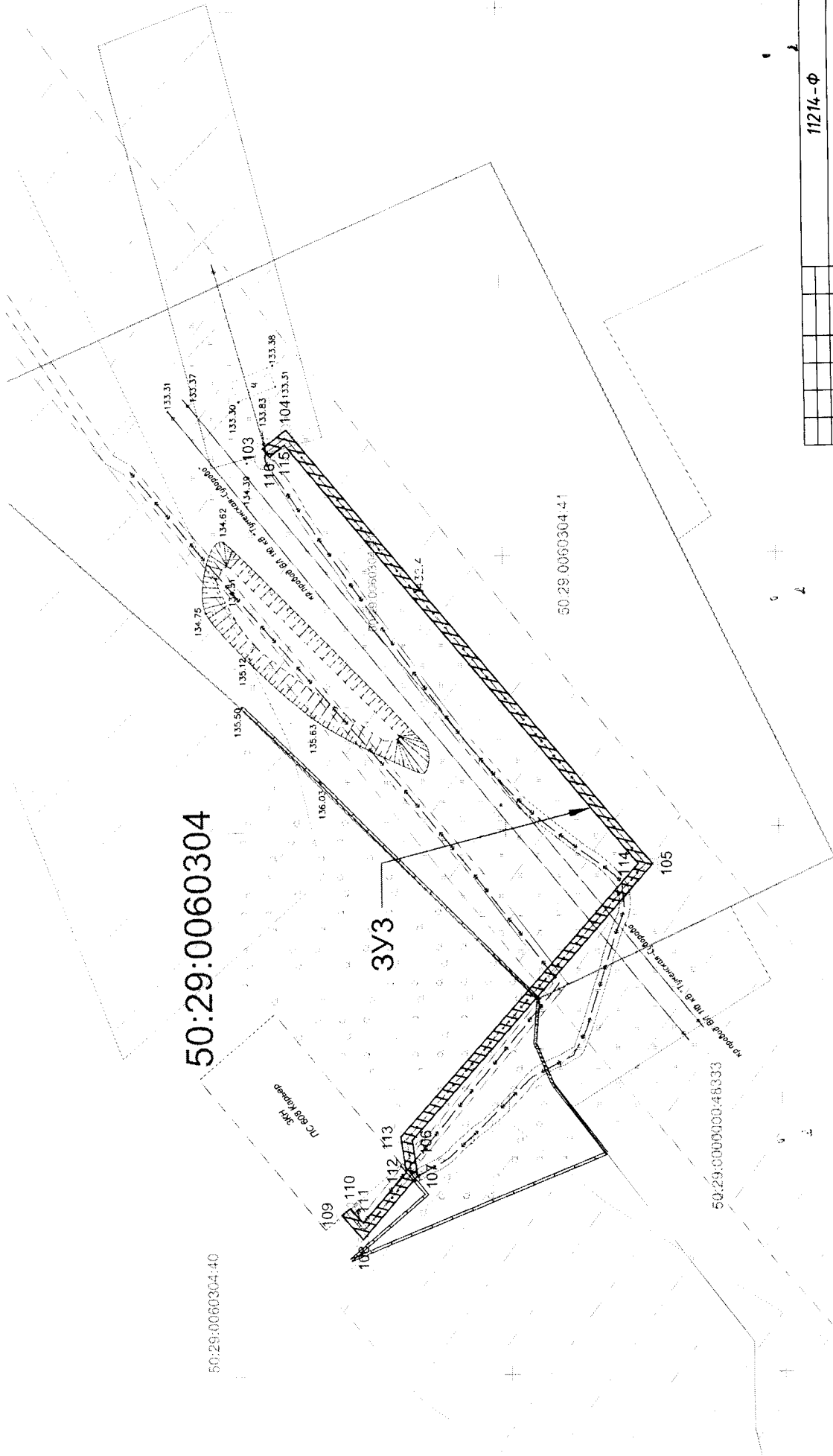


11214-Ф			
МО, г.о. Воскресенск, близи с. Сабурово			
Составитель: И.И.Иванов	Дата: 15.08.2023	Лист: 4	Листов: 5
Проверил: А.А.Петров	Дата: 15.08.2023	Рисунки: Р	Формы: Ф
Титул: План граници обьекта			
Масштаб: 1:500			
Система координат: МСК-50			
Исполнитель: ООО «АВБМ»			

Раздел 4 План граници обьекта



Масштаб—1:500
Система координат МСК-50



Име		Категория		Лист		Лист		Лист	
Изпълнител		Проверка		Датум		Лист		Лист	

11214-Ф

МО, г.о. Василекенск, Община с. Сабурово

Составление		Проверка		Лист		Лист	
Имя		Имя		Лист		Лист	
Р	5	Р	5	5	5		
План граници обьекта							